Veškerá práva vyhrazena. Tento výkres a detail je majetkem projektanta a nesmí být použit celý ani z části bez písemného souhlasu.

ZODP. PROJEKTANT	VYPRACOVAL
Ing. Pavel BLÁHA	Bc. Josef CULKA
KONTROLOVAL	HIP
Radek KVEREK, DiS.	Bc. Josef CULKA
OBEC: Všeradov, Vítanov	KRAJ: Pardubický

INVESTOR: Správa železnic, státní organizace
Dlážděná 1003/7, 110 00 Praha 1

ZADAVATEL: Správa železnic, státní organizace
Stavební správa východ
Nerudova 1, 772 58 Olomouc

SPRÁVA ŽELEZNIC

GENERÁLNÍ PROJEKTANT

DMC
Havlíčkův Brod s.r.o.
Průmyslová 941
580 01 Havlíčkův Brod
PROJEKTOVÁNÍ INŽENÝRSKÝCH STAVEB
tel.: 724 155 348
e-mail: příjmení@dmchb.cz

NÁZEV AKCE:

Rekonstrukce PZZ včetně přejezdové konstrukce v km 36,017 (P5290) a 35,359 (P5289) trati Havlíčkův Brod - Pardubice-Rosice nad Labem

DOKLADOVÁ ČÁST

DATUM	02/2020
STUPEŇ PD	DSP
Č. ZAKÁZKY	19041
MĚŘÍTKO	–
ČÁST. DOKUM.	Č. VÝKRESU
H	

H - Dokladová část
SEZNAM PŘÍLOH:

1. Vyjádření správců inženýrských sítí

1.1 Česká telekomunikační infrastruktura a.s. 9
1.2 ČD – Telematika a.s. 77
1.3 České Radiokomunikace a.s. 109
1.4 ČEZ Distribuce, a. s. 111
1.5 ELTODO OSVĚTLENÍ, s.r.o. 126
1.6 GasNet, s.r.o., zastoupený GridServices, s.r.o. 127
1.7 Město Hlinsko, Odbor investic a městského majetku 130
1.8 Město Ždírec nad Doubravou, Oddělení výstavby 131
1.9 Nej.cz s.r.o. 132
1.10 Obec Vítanov 135
1.11 Obec Všeradov 138
1.12 PODA a.s. 139
1.13 Policie ČR 140
1.14 Sekce nakládání s majetkem Ministerstva obrany, OOÚZ Čechy 141
1.15 Správa železniční dopravní cesty, státní organizace, Oblastní ředitelství Brno ... 146
1.16 TEPLÁRENSKÁ SPOLEČNOST Hlinsko, spol. s r. o. 162
1.17 T-Mobile Czech Republic a.s. 163
1.18 Vodafone Czech Republic a.s. 167
1.19 Vodárenská společnost Chrudim, a.s. 170

2. Stanoviska DOSS k projektové dokumentaci

2.1 Česká telekomunikační infrastruktura a.s.
2.1.a Vyjádření ke Stavbě č.1 (E1) 177
2.1.b Vyjádření ke Stavbě č.2 (E2) 191
2.1.c Vyjádření ke Stavbě č.3 (E3) 225
2.2 ČD – Telematika a.s. 259
2.3 ČEZ Distribuce, a. s.
2.3.a Vyjádření k projektové dokumentaci 261
2.3.b Souhlas s umístěním stavby a s prov. činností v ochranném pásmu el. zař. 262
2.4 GasNet, s.r.o., zastoupený GridServices, s.r.o.
2.4.a Vyjádření ke Stavbě č.1 (E1) 264
2.4.b Vyjádření ke Stavbě č.2 (E2) 267
2.4.c Vyjádření ke Stavbě č.3 (E3) 280
2.5 Vodárenská společnost Chrudim, a.s. 292
2.6 Obec Vítanov 295
2.7 Obec Všeradov 296
2.8 Správa a údržba silnic Pardubického kraje
2.8.a Vyjádření k DSP 298
2.8.b Vyjádření k DÚR 300
2.8.c Vyjádření ke zvláštnímu užívání silnice 301
2.9 Městský úřad Ždírec nad Doubravou, Stavební úřad 304
2.10 Městský úřad Chotěboř, Oddělení územního plánování, GIS a pam. péče 306

2.11 Městský úřad Hlinsko, Stavební úřad – Úsek územního plánování a GIS
2.11.a Vyjádření dle § 15 zákona č. 183/2006 Sb – Stavba č.1 (E1) ... 311
2.11.b Závazné stanovisko dle §96b zákona 183/2006 Sb. – Stavba č.1 (E1) ... 313
2.11.c Vyjádření dle § 15 zákona č. 183/2006 Sb – Stavba č.2+3 (E2+3) ... 318
2.11.d Závazné stanovisko dle §96b zákona 183/2006 Sb. – Stavba č.2 (E2) ... 320
2.11.e Závazné stanovisko dle §96b zákona 183/2006 Sb. – Stavba č.3 (E3) ... 326
2.12 Drážní úřad, Sekce stavební, Územní odbor Praha ... 332
2.13 Městský úřad Hlinsko, Stavební úřad – Úsek silničního hospodářství
2.13.a Vyjádření k projektové dokumentaci ... 335
2.13.b Rozhodnutí o povolení zvláštního užívání komunikace ... 338
2.14 Městský úřad Chotěboř, Odbor stavebního úřadu a životního prostředí, Oddělení životního prostředí ... 342
2.15 Městský úřad Hlinsko, Odbor životního prostředí
2.15.a Vyjádření k projektové dokumentaci ... 345
2.15.b Vyjádření k dotčení pozemků PUPFL ... 349
2.16 Krajský úřad Kraje Vysočina, Odbor životního prostředí a zemědělství
2.16.a Vyjádření (EIA) dle zákona č. 100/2001 Sb. ... 352
2.16.b Vyjádření (Natura 2000) dle zákona č. 114/1992 Sb. ... 355
2.17 Krajský úřad Pardubického kraje, Odbor životního prostředí a zemědělství
2.17.a Vyjádření (EIA) dle zákona č. 100/2001 Sb. ... 359
2.17.b Vyjádření (Natura 2000) dle zákona č. 114/1992 Sb. ... 361
2.18 Agentura ochrany přírody a krajiny české republiky, Regionální pracoviště Správa chráněné krajinné oblasti Žďárské vrchy ... 364
2.19 Policie České republiky, Krajské ředitelství Policie Pardubického kraje, Územní odbor Chrudim, Dopravní inspektorát ... 364
2.20 Sekce nakládání s majetkem Ministerstva obrany, OOÚZ Čechy
2.20.a Vyjádření ke Stavbě č.1 (E1) ... 374
2.20.b Vyjádření ke Stavbě č.2 (E2) ... 377
2.20.c Vyjádření ke Stavbě č.3 (E3) ... 380
2.21 Krajská hygienická stanice Kraje Vysočina se sídlem v Jihlavě ... 383
2.22 Krajská hygienická stanice Pardubického kraje se sídlem v Pardubicích ... 386
2.23 Ministerstvo vnitra, GŘ Hasičského záchranného sboru České republiky ... 389
2.24 Hasičský záchranný sbor Pardubického kraje, Územní odbor Chrudim
2.24.a Vyjádření ke Stavbě č.2 (E2) ... 393
2.24.b Vyjádření ke Stavbě č.3 (E3) ... 394

3. Stanoviska SŽDC a ČD k projektové dokumentaci
3.1 Správa železnic, GŘ O11 ... 397
3.2 Správa železnic, GŘ O13
3.2.a Vyjádření ke Stavbě č.1 (E1) ... 398
3.2.b Vyjádření ke Stavbě č.2 (E2) ... 400
3.2.c Vyjádření ke Stavbě č.3 (E3) ... 402
3.3 Správa železnic, GŘ O14
3.3.a Vyjádření ke Stavbě č.1 (E1) ... 404
3.3.b Vyjádření ke Stavbě č.2 (E2) ... 405
3.3.c Vyjádření ke Stavbě č.3 (E3) ... 406
3.4 Správa železnic, GŘ O15
3.4.a Vyjádření ke Stavbě č.1 (E1) ... 407
3.4.b Vyjádření ke Stavbě č.2 (E2) ... 408
3.4.c Vyjádření ke Stavbě č.3 (E3) ... 409
3.5 Správa železnic, GŘ O24
3.5.a Vyjádření ke Stavbě č.1 (E1) ... 410

3.5.b Vyjádření ke Stavbě č.2 (E2) ... 411
3.5.c Vyjádření ke Stavbě č.3 (E3) ... 412
3.6 Správa železnic, OŘ Brno ... 413
3.7 Správa železnic, Správa železniční energetiky, Územní správa Brno
3.7.a Vyjádření ke Stavbě č.1 (E1) ... 418
3.7.b Vyjádření ke Stavbě č.2 (E2) ... 419
3.7.c Vyjádření ke Stavbě č.3 (E3) ... 420
3.8 Správa železnic, SŽG Olomouc
3.8.a Vyjádření ke Stavbě č.1 (E1) ... 421
3.8.b Vyjádření ke Stavbě č.2 (E2) ... 423
3.8.c Vyjádření ke Stavbě č.3 (E3) ... 425
3.9 Správa železnic, TÚDC
3.9.a Vyjádření ke Stavbě č.1 (E1) ... 427
3.9.b Vyjádření ke Stavbě č.2 (E2) ... 428
3.9.c Vyjádření ke Stavbě č.3 (E3) ... 429
3.10 České dráhy, a.s.
3.10.a Vyjádření ke Stavbě č.1 (E1) ... 430

4. Zápisy z jednání a stanoviska projektanta
4.1 Zápis z jednání (21. 11. 2019) ... 437
4.2 Stanovisko projektanta k vyjádření Správy železnic (27. 2. 2020) ... 448

5. Smlouvy a plné moci
5.1 Plná moc od Správy železnic ... 473
5.2 ČEZ Distribuce, a. s. – Smlouvy o připojení jednotlivých přejezdů
5.2.a Smlouva č.1 ... 475
5.2.b Smlouva č.2 ... 481
5.2.c Smlouva č.3 ... 487
5.2.d Smlouva č.4 ... 493
5.2.e Smlouva č.5 ... 500
5.3 Výzkumný ústav železniční, a.s.
5.3.a Certifikát ke Stavbě č.1 (E1) ... 506
5.3.b Certifikát ke Stavbě č.2 (E2) ... 507
5.3.c Certifikát ke Stavbě č.3 (E3) ... 508
5.4 Souhlas se stavbou dle § 184a – Karel Bříza ... 509
5.5 Souhlas se stavbou dle § 184a – Chvojková Dana a Chvojka František ... 510
5.6 Souhlas se stavbou dle § 184a – Obec Vítanov
5.6.a Souhlas se stavbou č.2 (E2) ... 511
5.6.b Souhlas se stavbou č.3 (E3) ... 512
5.7 Souhlas se stavbou dle § 184a – Obec Všeradov ... 513
5.8 Souhlas se stavbou dle § 184a – Správa a údržba silnic Pardubického kraje ... 514
5.9 Souhlas se stavbou dle § 184a – Eva Kubíčková ... 515

H.1

Vyjádření správců inženýrských sítí

ČESKÁ TELEKOMUNIKAČNÍ INFRASTRUKTURA

VYJÁDŘENÍ O EXISTENCI SÍTĚ ELEKTRONICKÝCH KOMUNIKACÍ společnosti Česká telekomunikační infrastruktura a.s. („Vyjádření“)

A VŠEOBECNÉ PODMÍNKY OCHRANY SÍTĚ ELEKTRONICKÝCH KOMUNIKACÍ společnosti Česká telekomunikační infrastruktura a.s. („Všeobecné podmínky ochrany SEK“)

toto Vyjádření a Všeobecné podmínky ochrany SEK je vydané dle ustanovení § 101 zákona č. 127/2005 Sb., o elektronických komunikacích a o změně některých souvisejících zákonů, v účinném znění („**Zákon o elektronických komunikacích**“), a dle ustanovení § 161 zákona č. 183/2006 Sb., o územním plánování a stavebním řádu, v účinném znění („**Stavební zákon**“), a dle příslušných ustanovení zákona č. 89/2012 Sb., občanský zákoník, v účinném znění („**Občanský zákoník**“)

Číslo jednací: 724385/19 **Číslo žádosti: 0119 547 713 („Žádost”)**

Název akce („**Stavba**“)	Rekonstrukce PZZ P5286, P5287, P5288, P5289, P5290, P5291, P5292, P5293 trati Havlíčkův Brod - Pardubice-Rosice nad Labem	
Důvod vydání Vyjádření („**Důvod vyjádření**“)	Informace o poloze sítě	
Žadatel	DMC Havlíčkův Brod s.r.o., kontaktní osoba: DMC Havlíčkův Brod s.r.o. , Průmyslová 941, Havlíčkův Brod, 58001	
Stavebník	-- neuvedeno --, , -- neuvedeno --, 0	
Zájmové území	Okres	Chrudim, Havlíčkův Brod
	Obec	Hlinsko, Vítanov, Všeradov, Ždírec nad Doubravou
	Kat. území / č. parcely	Všeradov; Vítanov; Stan u Hlinska; Hlinsko v Čechách; Stružinec
Platnost Vyjádření	**20. 8. 2021 („Den konce platnosti Vyjádření“)**	

Žadatel Žádostí určil a vyznačil Zájmové území, jakož i určil Důvod Vyjádření.

Na základě určení a vyznačení Zájmového území Žadatelem a na základě určení Důvodu Vyjádření vydává společnost Česká telekomunikační infrastruktura a.s. následující Vyjádření:

Dojde ke střetu se sítí elektronických komunikací (dále jen „**SEK**“) společnosti **Česká telekomunikační infrastruktura a.s.**

(I) Na Žadatelem určeném a vyznačeném Zájmovém území se vyskytuje SEK společnosti Česká telekomunikační infrastruktura a.s.; a
(II) Stavebník nebo jím pověřená třetí osoba je povinen řídit se Všeobecnými podmínkami ochrany SEK, které jsou nedílnou součástí Vyjádření; a
(III) pro případ, že bude nezbytné přeložení SEK, zajistí vždy takové přeložení SEK její vlastník, společnost Česká telekomunikační infrastruktura a.s. Stavebník, který vyvolal překládku SEK je dle ustanovení § 104 odst. 17 Zákona o elektronických komunikacích povinen uhradit společnosti Česká telekomunikační infrastruktura a.s. veškeré náklady na nezbytné úpravy dotčeného úseku SEK, a to na úrovni stávajícího technického řešení; a
(IV) pro účely přeložení SEK dle bodu (III) tohoto Vyjádření je Stavebník povinen uzavřít se společností Česká telekomunikační infrastruktura a.s. Smlouvu o realizaci překládky SEK; a
(V) Stavebník a/nebo Žadatel není oprávněn užít toto Vyjádření k podání jakékoliv žádosti o vydání jakéhokoliv správního rozhodnutí či jiného rozhodnutí majícího obdobný charakter.

ČESKÁ TELEKOMUNIKAČNÍ INFRASTRUKTURA

Číslo jednací: 724385/19 Číslo žádosti: 0119 547 713

Vyjádření je platné pouze pro Zájmové území určené a vyznačené Žadatelem, jakož i pro Důvod Vyjádření stanovený a určený Žadatelem v Žádosti.

Vyjádření pozbývá platnosti i) dnem, kdy je Žadatelem a/nebo Stavebníkem použito k podání žádosti o vydání jakéhokoliv správního rozhodnutí či jiného rozhodnutí majícího obdobný charakter a/nebo dnem zahájení jakéhokoliv správního rozhodnutí či jiného rozhodnutí majícího obdobný charakter, ve kterém bylo Vyjádření použito, ii) uplynutím doby platnosti v tomto Vyjádření uvedené, iii) změnou rozsahu Zájmového území či změnou Důvodu Vyjádření uvedeného v Žádosti a/nebo iv) porušením Všeobecných podmínek ochrany SEK, to vše v závislosti na tom, která ze skutečností rozhodná pro pozbytí platnosti Vyjádření nastane nejdříve.

Společnost Česká telekomunikační infrastruktura a.s. vydáním tohoto Vyjádření poskytla Žadateli pro Žadatelem určené a vyznačené Zájmové území veškeré informace o SEK dostupné společnosti Česká telekomunikační infrastruktura a.s. ke dni podání Žádosti.

Ze strany společnosti Česká telekomunikační infrastruktura a.s. může v některých případech docházet ke zpracování Vašich osobních údajů. Ke zpracování Vašich osobních údajů dochází vždy v souladu s platnými právními předpisy. Konkrétní zásady a podmínky zpracování osobních údajů společností Česká telekomunikační infrastruktura a.s. jsou dostupné na https://www.cetin.cz/zasady-ochrany-osobnich-udaju.

V případě dotazů k Vyjádření kontaktujte prosím asistenční linku 238 461 111.

Přílohami Vyjádření jsou:

- *Všeobecné podmínky ochrany SEK*
- *Informace k vytýčení SEK ve vlastnictví společnosti Česká telekomunikační infrastruktura a.s.*
- *Situační výkres (obsahuje Zájmové území určené a vyznačené Žadatelem a výřezy účelové mapy SEK)*

Vyjádření vydala společnost **Česká telekomunikační infrastruktura a.s.** dne: 20. 8. 2019.

Česká telekomunikační infrastruktura a.s.
Olšanská 2681/6
130 00 Praha 3
DIČ: CZ04084063
96

ČESKÁ TELEKOMUNIKAČNÍ INFRASTRUKTURA

Číslo jednací: 724385/19 Číslo žádosti: 0119 547 713

VŠEOBECNÉ PODMÍNKY OCHRANY SÍTĚ ELEKTRONICKÝCH KOMUNIKACÍ společnosti Česká telekomunikační infrastruktura a.s.

1. PLATNOST VŠEOBECNÝCH PODMÍNEK

i) Tyto Všeobecné í podmínky ochrany sítě elektronických komunikací (dále jen „**VPOSEK**“) tvoří součást Vyjádření (jak je tento pojem definován níže v článku 2 VPOSEK).
ii) V případě rozporu mezi Vyjádřením a těmito VPOSEK mají přednost ustanovení Vyjádření, pokud není těmito VPOSEK stanoveno jinak.

2. DEFINICE

Níže uvedené termíny, jsou-li použity v těchto VPOSEK a uvozeny velkým písmenem, mají následující význam, není-li těmito VPOSEK a/nebo Příslušnými požadavky stanoveno výslovně jinak:

„**CETIN**“ znamená Česká telekomunikační infrastruktura a.s. se sídlem Olšanská 2681/6, Praha 3 PSČ 130 00, IČO: 04084063, zapsaná v obchodním rejstříku vedeném Městským soudem v Praze pod spz. B 20623;
„**Den**“ je kalendářní den;
„**Kabelovod**“ podzemní zařízení sestávající se z tělesa Kabelovodu a kabelových komor, sloužící k zatahovaní kabelů a ochranných trubek;
„**Občanský zákoník**“ znamená zákon č. 89/2012 Sb., občanský zákoník, v účinném znění;
„**POS**“ je zaměstnanec společnosti CETIN, pověřený ochranou sítě, Tomáš Vaňous, tel.: 607 087 977, e-mail: tomas.vanous@cetin.cz nebo Roman Ďuriš, tel.: 602 482 995, e-mail: roman.duris@cetin.cz;
„**Pracovní den**“ znamená Den, kromě soboty, neděle, a státních svátků a ostatních svátků ve smyslu zákona č. 245/2000 Sb., o státních svátcích, o významných dnech a o dnech pracovního klidu, v účinném znění;
„**Příslušné požadavky**“ znamená jakýkoli a každý příslušný právní předpis, vč. technických norem, nebo normativní právní akt veřejné správy či samosprávy, nebo jakékoli rozhodnutí, povolení, souhlas nebo licenci, včetně podmínek, které s ním souvisí;
„**Překládka**“ je stavba spočívající ve změně trasy vedení SEK ve vlastnictví CETIN nebo přemístění zařízení SEK ve vlastnictví CETIN; Stavebník, který Překládku vyvolal, je dle ustanovení § 104 odst. 17 Zákona o elektronických komunikacích povinen uhradit společnosti CETIN veškeré náklady na nezbytné úpravy dotčeného úseku SEK, a to na úrovni stávajícího technického řešení;
„**SEK**“ je síť elektronických komunikací ve vlastnictví CETIN;
„**Stavba**“ je stavba a/nebo činnosti ve vztahu, k níž bylo vydáno Vyjádření, a je prováděna Stavebníkem a/nebo Žadatelem v souladu s Příslušnými požadavky, povolená příslušným správním rozhodnutím vydaným dle Stavebního zákona;
„**Stavebník**“ je osoba takto označená ve Vyjádření;
„**Stavební zákon**“ je zákon č. 183/2006 Sb., o územním plánování a stavebním řádu, v účinném znění;
„**Vyjádření**“ je vyjádření o existenci sítě elektronických komunikací vydané společností CETIN dne 20. 8. 2019 pod č.j 724385/19;
„**Zájmové území**“ je území označené Žadatelem a/nebo Stavebníkem v Žádosti;
„**Situační výkres**“ je výkres, který je přílohou Vyjádření a obsahuje Zájmové území určené a vyznačené Žadatelem v Žádosti a výřezy účelové mapy SEK;
„**Zákon o elektronických komunikacích**“ je zákon č. 127/2005 Sb., o elektronických komunikacích a o změně některých souvisejících zákonů, v účinném znění;
„**Žadatel**“ je osoba takto označená ve Vyjádření.
„**Žádost**“ je žádost, kterou Žadatel a/nebo Stavebník požádal CETIN o vydání Vyjádření.

3. PLATNOST A ÚČINNOST VPOSEK

Tyto VPOSEK jsou platné a účinné Dnem odeslání Vyjádření na i) adresu elektronické pošty Stavebníka a/nebo Žadatele uvedenou v Žádosti nebo ii) adresu pro doručení prostřednictvím poštovní přepravy uvedenou Stavebníkem a/nebo Žadatelem v Žádosti.

4. OBECNÁ PRÁVA A POVINNOSTI STAVEBNÍKA A/NEBO ŽADATELE

(i) Stavebník, Žadatel je výslovně srozuměn s tím, že SEK je veřejně prospěšným zařízením, byla zřízena ve veřejném zájmu a je chráněna Příslušnými požadavky.
(ii) SEK je chráněna ochranným pásmem, jehož rozsah je stanoven (a) ustanovením § 102 Zákona o elektronických komunikacích a/nebo (b) právními předpisy účinnými před Zákonem o elektronických komunikacích, není-li Příslušnými požadavky stanoveno jinak.
(iii) Stavebník, Žadatel nebo jím pověřená třetí osoba, je povinen při provádění Stavby nebo jiných prací, při odstraňování havárií a projektování staveb, řídit se Příslušnými požadavky, správnou praxí v oboru stavebnictví a technologickými postupy a je povinen učinit veškerá nezbytná opatření vyžadovaná Příslušnými požadavky k ochraně SEK před poškozením. Povinnosti dle tohoto odstavce má Stavebník rovněž ve vztahu k SEK, které se nachází mimo Zájmové území.
(iv) Při zjištění jakéhokoliv rozporu mezi údaji v Situačním výkresu, který je přílohou Vyjádření a skutečným stavem, je Stavebník a/nebo Žadatel povinen bez zbytečného odkladu, nejpozději Den následující po zjištění takové skutečnosti, zjištěný rozpor oznámit POS.
(v) Stavebník, Žadatel nebo jím pověřená třetí osoba, je povinen každé poškození či krádež SEK bezodkladně, nejpozději Den následující po zjištění takové skutečnosti, oznámit takovou skutečnost dohledovému centru společnosti CETIN na telefonní číslo +420 238 464 190.
(vi) Bude-li Stavebník, Žadatel nebo jím pověřená třetí osoba na společnosti CETIN požadovat, aby se jako účastník správního řízení, pro jehož účely bylo toto Vyjádření vydáno, vzdala práva na odvolání proti rozhodnutí vydanému ve správním řízení, je oprávněn kontaktovat POS.

5. POVINNOSTI STAVEBNÍKA PŘI PŘÍPRAVĚ STAVBY

(i) Při projektování Stavby je Stavebník povinen zajistit, aby projektová dokumentace Stavby (i) zohledňovala veškeré požadavky na ochranu SEK vyplývající z Příslušných požadavků, zejména ze Zákona o elektronických komunikacích a Stavebního zákona, (ii) respektovala správnou praxi v oboru stavebnictví a technologické postupy a (iii) umožňovala, aby i po provedení a umístění Stavby dle takové projektové dokumentace byla společnost CETIN, jako vlastník SEK schopna bez jakýkoliv omezení a překážek provozovat SEK, provádět údržbu a opravy SEK.
(ii) Nebude-li možné projektovou dokumentací zajistit některý, byť i jeden z požadavků dle předchozího odstavce (i) a/nebo umístění Stavby by mohlo způsobit, že nebude naplněn některý, byť i jeden z požadavků dle předchozího odstavce (i), vyvolá Stavebník Překládku.
(iii) Při projektování Stavby, která se nachází nebo je u ní zamýšleno, že se bude nacházet v ochranném pásmu radiových tras společnosti CETIN a překračuje výšku 15 m nad zemským povrchem, a to včetně dočasných objektů zařízení staveniště (jeřáby, konstrukce, atd.) je Stavebník povinen písemně kontaktovat POS za účelem získání konkrétního stanoviska a podmínek k ochraně radiových tras společnosti CETIN a pro určení, zda Stavba vyvolá Překládku. Ochranné pásmo radiových tras v šíři 50m je zakresleno do situačního výkresu, který je součástí tohoto Vyjádření.

(iv) Pokud se v Zájmovém území nachází podzemní silové vedení (NN) ve vlastnictví společnosti CETIN, je Stavebník povinen ve vztahu k projektové dokumentaci zajistit totéž, co je uvedeno pod písm (i) tohoto článku 5, přičemž platí, že Stavebník vyvolá Překládku v případech uvedených pod písm (ii) tohoto článku 5.

(v) Stavebník je povinen při projektování Stavby, která je stavbou (a) zařízení silových elektrických sítí (VN, VVN a ZVVN) a/nebo (b) trakčních vedení, provést výpočet či posouzení rušivých vlivů na SEK, zpracovat ochranná opatření, to vše dle a v souladu s Příslušnými požadavky. Stavebník je povinen nejpozději třicet (30) Dnů před podáním žádosti o vydání příslušného správního rozhodnutí k umístění Stavby dle Stavebního zákona předat POS výpočet či posouzení rušivých vlivů na SEK a zpracovaná ochranná opatření.

(vi) Je-li Stavba v souběhu s Kabelovodem, nebo Kabelovod kříží, je Stavebník povinen nejpozději ke Dni, ke kterému započne se zpracováním projektové dokumentace ke Stavbě, oznámit POS a projednat s POS (a) veškeré případy, kdy trajektorie podvrtů a protlaků budou vedeny ve vzdálenosti menší, než je 1,5 m od Kabelovodu a (b) jakékoliv výkopové práce, které budou nebo by mohly být vedeny v úrovni či pod úrovní Kabelovodu nebo kabelové komory.

(vii) Je-li Stavba umístěna nebo má být umístěna v blízkosti Kabelovodu, ve vzdálenosti menší, než jsou 2 m nebo kříží-li Stavba Kabelovod ve vzdálenosti menší, než je 0,5 m nad nebo kdekoli pod Kabelovodem, je Stavebník povinen předložit POS k posouzení zakreslení Stavby v příčných řezech, přičemž do příčného řezu je Stavebník rovněž povinen zakreslit profil kabelové komory.

6. POVINNOSTI STAVEBNÍKA PŘI PROVÁDĚNÍ STAVBY

(i) Stavebník je před započetím jakýchkoliv zemních prací ve vztahu ke Stavbě povinen vytýčit trasu SEK na terénu dle Příslušných požadavků a dle Stavebního zákona. S vytýčenou trasou SEK je Stavebník povinen seznámit všechny osoby, které budou anebo by mohly zemní práce ve vztahu ke Stavbě provádět. V případě porušení této povinnosti bude Stavebník odpovědný společnosti CETIN za náklady a škody, které porušením této povinnosti společnosti CETIN vzniknou a je povinen je společnosti CETIN uhradit.

(ii) Pět (5) Pracovních dní před započetím jakýchkoliv prací ve vztahu ke Stavbě je Stavebník povinen oznámit společnosti CETIN, že zahájí práce či činnosti ve vztahu ke Stavbě. Písemné oznámení dle předchozí věty zašle Stavebník na adresu elektronické pošty POS a bude obsahovat minimálně číslo jednací Vyjádření a kontaktní údaje Stavebníka.

(iii) Stavebník je povinen zabezpečit a zajistit SEK proti mechanickému poškození, a to zpravidla dočasným umístěním silničních betonových panelů nad kabelovou trasou SEK. Do doby, než je zajištěna a zabezpečena ochrana SEK proti mechanickému poškození, není Stavebník oprávněn přejíždět vozidly nebo stavební mechanizací kabelovou trasu SEK. Při přepravě vysokých nákladů nebo při projíždění stroji, vozidly či mechanizací pod nadzemním vedením SEK je Stavebník povinen prověřit, zda výška nadzemního vedení SEK je dostatečná a umožňuje spolehlivý a bezpečný způsob přepravy nákladu či průjezdu strojů, vozidel či mechanizace.

(iv) Při provádění zemních prací v blízkosti SEK je Stavebník povinen postupovat tak, aby nedošlo ke změně hloubky uložení nebo prostorového uspořádání SEK. V místech, kde SEK vystupuje ze země do budovy, rozváděče, na sloup apod. je Stavebník povinen vykonávat zemní práce se zvýšenou mírou opatrnosti, výkopové práce v blízkosti sloupů nadzemního vedení SEK je Stavebník povinen provádět v takové vzdálenosti od sloupu nadzemního vedení SEK, která je dostatečná k tomu, aby nedošlo nebo nemohlo dojít k narušení stability sloupu nadzemního vedení SEK. Stavebník je povinen zajistit, aby jakoukoliv jeho činností nedošlo bez souhlasu a vědomí společnosti CETIN (a) ke změně nivelety terénu, a/nebo (b) k výsadbě trvalých porostů, a/nebo (c) ke změně rozsahu a změně konstrukce zpevněných ploch. Pokud došlo k odkrytí SEK, je Stavebník povinen SEK po celou dobu odkrytí náležitě zabezpečit proti prověšení, poškození a odcizení.

(v) Zjistí-li Stavebník kdykoliv během provádění prací ve vztahu ke Stavbě jakýkoliv rozpor mezi údaji v projektové dokumentaci a skutečností, je povinen bezodkladně přerušit práce a oznámit zjištěný rozpor na adresu elektronické pošty POS. Stavebník není oprávněn pokračovat v pracích ve vztahu ke Stavbě do doby, než získá písemný souhlas POS s pokračováním prací.

(vi) Stavebník není bez předchozího písemného souhlasu společnosti CETIN oprávněn manipulovat s kryty kabelových komor, jakkoliv zakrývat vstupy do kabelových komor, a to ani dočasně, vstupovat do kabelových komor, jakkoliv manipulovat s případně odkrytými prvky SEK či s jakýmkoliv jiným zařízením se SEK souvisejícím. Rovněž bez předchozího písemného souhlasu společnosti CETIN není Stavebník oprávněn umístit nad trasou Kabelovodu jakoukoliv jinou síť technické infrastruktury v podélném směru.

(vii) Byla-li v souladu s Vyjádřením a těmito VPOSEK odkryta SEK je Stavebník povinen tři (3) Pracovní dny před zakrytím SEK písemně oznámit POS zakrytí SEK a vyzvat ho ke kontrole před zakrytím. Oznámení Stavebníka dle předchozí věty musí obsahovat minimálně předpokládaný Den zakrytí, číslo jednací Vyjádření a kontaktní údaje Stavebníka. Stavebník není oprávněn provést zakrytí do doby, než získá písemný souhlas POS se zakrytím.

7. ROZHODNÉ PRÁVO

Vyjádření a VPOSEK se řídí českým právem, zejména Občanským zákoníkem, Zákonem o elektronických komunikacích a Stavebním zákonem. Veškeré spory z Vyjádření či VPOSEK vyplývající budou s konečnou platností řešeny u příslušného soudu České republiky.

8. PÍSEMNÝ STYK

Písemným stykem či pojmem „písemně“ se pro účely Vyjádření a VPOSEK rozumí předání zpráv jedním z těchto způsobů:
- v listinné podobě;
- e-mailovou zprávou s uznávaným elektronickým podpisem dle zák. č. 297/2016 Sb., o službách vytvářejících důvěru pro elektronické transakce, v účinném znění; a/nebo e-mailovou zprávou zaslanou na adresu POS.

9. ZÁVĚREČNÁ USTANOVENÍ

(i) Stavebník, Žadatel nebo jím pověřená třetí osoba je počínaje Dnem převzetí Vyjádření povinen užít informace a data uvedená ve Vyjádření pouze a výhradně k účelu, pro který mu byla tato poskytnuta. Stavebník, Žadatel nebo jím pověřená třetí osoba není oprávněn informace a data rozmnožovat, rozšiřovat, pronajímat, půjčovat či jinak umožnit jejich užívání třetí osobou bez předchozího písemného souhlasu společnosti CETIN.

(ii) Pro případ porušení kterékoliv z povinností Stavebníka, Žadatele nebo jím pověřené třetí osoby, založené Vyjádřením /nebo těmito VPOSEK je Stavebník, Žadatel či jím pověřená třetí osoba odpovědný za veškeré náklady a škody, které společnosti CETIN vzniknou porušením povinnosti Stavebníka, Žadatele nebo jím pověřené třetí osoby.

Číslo jednací: 724385/19 Číslo žádosti: 0119 547 713

Informace k vytyčení *SEK*

V případě požadavku na vytyčení *SEK* ve vlastnictví společnosti *CETIN* se, prosím, obracejte na společnosti uvedené níže:

Česká telekomunikační infrastruktura a.s. - středisko Čechy východ

se sídlem: Olšanská 2681/6, Praha 3, PSČ 13000
IČ: 04084063 DIČ: CZ04084063
kontakt: tel: 238462863 obslužná doba po-pa 7 - 15 hod

TEMO-TELEKOMUNIKACE, a.s. - výhradní dodavatel společnosti Česká telekomunikační infrastruktura a.s.

se sídlem: U Záběhlického zámku 233/15, 106 00 Praha 10
IČ: 25740253 DIČ: CZ25740253
kontakt: Michal Nun, mobil: 601 378 578, vytyceni@temo.cz

TEMO-TELEKOMUNIKACE, a.s. - výhradní dodavatel společnosti Česká telekomunikační infrastruktura a.s.

se sídlem: U Záběhlického zámku 233/15, 106 00 Praha 10
IČ: 25740253 DIČ: CZ25740253
kontakt: Wasserbauer Josef, mobil: 602450375, e-mail: josef.wasserbauer@temo.cz

AZ GEONET - Pavel Kazda

se sídlem: Sedláčkova 1436/14, 500 02 Hradec Králové
IČ: 72885777 DIČ: CZ7308093045
kontakt: Pavel Kazda, mobil: 776020134, e-mail: azgeonet@seznam.cz

COM PLUS CZ, a.s.

se sídlem: Akademika Bedrny 365, 500 03 Hradec Králové
IČ: 25772104 DIČ: CZ25772104
kontakt: Help Desk: tel.: 472702123, mobil: 724150190, e-mail: helpdesk@complus.cz
technik: Cyril Belej tel.: 724 483 810, e-mail: cyril.belej@complus.cz

AZ GEONET - Pavel Kazda

se sídlem: Sedláčkova 1436/14, 500 02 Hradec Králové
IČ: 72885777 DIČ: CZ7308093045
kontakt: Pavel Kazda, mobil: 776020134, e-mail: azgeonet@seznam.cz

CONTENT, s.r.o.

se sídlem: Karlov 1246, 594 01 Velké Meziříčí, pobočka: Okružní 28/18, 591 01 Žďár nad Sázavou
IČ: 63492164 DIČ: CZ63492164
kontakt: Martin Kalina, tel/fax: 566521721, mobil: 777702117, e-mail: kalina@content-vm.cz, vytycenisiti@seznam.cz

COM PLUS CZ, a.s.

se sídlem: Nad Krocínkou 317/48, 190 00 Praha 9
IČ: 25772104 DIČ: CZ 25772104
kontakt: Help Desk: tel.: 472702123, mobil: 724150190, e-mail: helpdesk@complus.cz

CONTENT, s.r.o.

se sídlem: Karlov 1246, 594 01 Velké Meziříčí, pobočka: Okružní 28/18, 591 01 Žďár nad Sázavou
IČ: 63492164 DIČ: CZ63492164
kontakt: Martin Kalina, tel/fax: 566521721, mobil: 777702117, e-mail: kalina@content-vm.cz, vytycenisiti@seznam.cz

Číslo jednací: 724385/19 Číslo žádosti: 0119 547 713

ELTER, s.r.o.

se sídlem: Straněnská 1149, 539 01 Hlinsko
IČ: 49814419 DIČ: CZ49814419
kontakt: tel.: 469312100, mobil: 731115925, e-mail: elter.hlinsko@xaz.cz
Havel Stanislav, mobil: 736778264, Chadima Zdeněk, mobil: 731115933

EMP Pardubice s.r.o.

se sídlem: Erno Košťála 957, 530 12 Pardubice
IČ: 64793150 DIČ: CZ 64793150
kontakt: Bohumil Hubálek, mobil: 602492449, e-mail: emp.pce@seznam.cz

ELTER, s.r.o.

se sídlem: Straněnská 1149, 539 01 Hlinsko
IČ: 49814419 DIČ: CZ49814419
kontakt: tel.: 469312100, mobil: 731115925, e-mail: elter.hlinsko@xaz.cz
Havel Stanislav, mobil: 736778264, Chadima Zdeněk, mobil: 731115933

EMIPO-energomontáže s.r.o

se sídlem: U Větrolamu 5 568 02 Svitavy
IČ: 620 65 530 DIČ: CZ 620 65 530
kontakt: Ing. Dvořák Jaroslav, mobil: 724785113, e-mail: dvorakemipo@seznam.cz
Abraham Josef, mobil: 602173802, e-mail: dvorakemipo@seznam.cz

GIS-STAVINVEX, a.s.

se sídlem: Pražská 1156, Pelhřimov
IČ: 25163558 DIČ: CZ25163558
kontakt: Petr Novák, mobil: 737 286 334, tel/fax: 596 541 102, e-mail: ostrava@gis-stavinvex.cz

EUROSPOJ, v.o.s.

se sídlem: Průmyslová 387, 530 03 Pardubice
IČ: 47473991 DIČ: CZ 47473991
kontakt: Jan Matějek, tel.: 466616101, mobil: 608111234, e-mail: eurospoj@eurospoj.cz,
Petr Borovec, tel.: 466616101, mobil: 603150066, e-mail: eurospoj@eurospoj.cz

Chadima Zdeněk

se sídlem: Máchova 257, 539 73 Skuteč
IČ: 01222163 DIČ:
kontakt: Zdeněk Chadima, tel:731115933, e-mail: z.chadima@tiscali.cz

Jiří Novotný, Montáž, údržba a servis tel.sítí - okr. Třebíč, Znojmo

se sídlem: Akad. Práta 524, 675 55 Hrotovice, okr. Třebíč
IČ: 72377259 DIČ:
kontakt: Jiří Novotný, tel.: 568860888, mobil: 777318588, e-mail: novotny.hrotovice@seznam.cz

Karel Horský

se sídlem: Poličská 877/36, 568 02 Svitavy - Předměstí
IČ: 01377841 DIČ:
kontakt: Karel Horský, mobil: 602 483 023, e-mail: k.horsky.sy@gmail.com

Josef Joura
se sídlem: Okřešice 53, okres Třebíč, 674 01
IČ: 88282091 DIČ: CZ6312180820
kontakt: Josef Joura, mobil: 602578674, e-mail: josefjoura@seznam.cz

K+K ELTEC, s.r.o.
se sídlem: Smetanova 997, 517 41 Kostelec nad Orlicí
IČ: 25277308 DIČ: CZ25277308
kontakt: Radovan Krsek, mobil: 603486395, e-mail: krsek@eltec.cz

Libor Kos
se sídlem: Horní Čermná 5, 561 56 Horní Čermná
IČ: 40156770 DIČ:
kontakt: Libor Kos, mobil: 737906322, e-mail: libor.kos@email.cz

Karel Horský
se sídlem: Poličská 877/36, 568 02 Svitavy - Předměstí
IČ: 01377841 DIČ:
kontakt: Karel Horský, mobil: 602 483 023, e-mail: k.horsky.sy@gmail.com

Michlovský stavební s.r.o.
se sídlem: Salaš 99, 76351 Zlín
IČ: 27714080 DIČ: CZ 27714080
kontakt: STŘEDSKO HRADEC KRÁLOVÉ:
Aleš Klimt, mobil: 602482988, e-mail: klimt@michlovsky.cz
Jiří Kladivo, mobil: 602 483 021, e-mail: kladivo@michlovsky.cz
Vítězslav Škrabal, mobil: 725 277 773, e-mail: skrabal@michlovsky.cz

Milan Pospíšil
se sídlem: Topolská 742, 537 05 Chrudim
IČ: 88375072 DIČ:
kontakt: Milan Pospíšil, mobil: 725246121, email: mpospisil1@centrum.cz

Milan Šulc
se sídlem: Jamné nad Orlicí 190, PSČ: 561 65
IČ: 73655678 DIČ:
kontakt: Ing. Milan Šulc, mobil: 602482975, e-mail: sulcmilan@seznam.cz

K+K ELTEC, s.r.o.
se sídlem: Smetanova 997, 517 41 Kostelec nad Orlicí
IČ: 25277308 DIČ: CZ25277308
kontakt: Radovan Krsek, mobil: 603486395, e-mail: krsek@eltec.cz

SECURITY PARTNER, s.r.o.
se sídlem: Na Plácku 1330, Kostelec nad Orlicí
IČ: 48152871 DIČ: CZ48152871
kontakt: Ing. Roland Ságner, mobil: 777778256, e-mail: sagner@xkomfort.cz

Číslo jednací: 724385/19 Číslo žádosti: 0119 547 713

Michlovský stavební s.r.o.

se sídlem: Salaš 99, 76351 Zlín
IČ: 27714080 DIČ: CZ 27714080
kontakt: STŘEDSKO HRADEC KRÁLOVÉ:
Aleš Klimt, mobil: 602482988, e-mail: klimt@michlovsky.cz
František Uřičář, mobil: 605200784, e-mail: uricar@michlovsky.cz

Milan Pospíšil

se sídlem: Topolská 742, 537 05 Chrudim
IČ: 88375072 DIČ:
kontakt: Milan Pospíšil, mobil: 725246121, email: mpospisil1@centrum.cz

PELMONT s.r.o

se sídlem: Vlásenická 1111, 393 01 Pelhřimov
IČ: 25172786 DIČ: CZ25172786
kontakt: Karel Pichl, tel.: 565325325, fax: 565333565, mobil: 602227227, e-mail: pelmont@pelmont.cz

STARMON s.r.o.

se sídlem: Průmyslová 1880, 565 01 Choceň
IČ: 49285751 DIČ: CZ49285751
kontakt: Marek Bedrníček, mobil: 605003042, e-mail: bedrnicek@starmon.cz

Radim Zabloudil

se sídlem: Tábor 2356/28a, 602 00 Brno - Žabovřesky
IČ: 74899589 DIČ: CZ6210151585
kontakt: Radim Zabloudil, mobil: 602760276, e-mail: radim.zabloudil@seznam.cz

STAVAK spol. s r.o.

se sídlem: Žižkova 832, 580 01 Havlíčkův Brod
IČ: 15058786 DIČ: CZ15058786
kontakt: Jan Dostál, tel.: 569429309, mobil: 602482982, e-mail: dostal@stavak.cz

TELEPROG s.r.o.,

se sídlem: Znojemská 4665/78a, 586 01 Jihlava
IČ: 60721197 DIČ: CZ60721197
kontakt: Luboš Štěpnička, tel.: 567322089, fax: 567161319, mobil: 602782898, e-mail: stepnicka@teleprog.cz

STAVAK spol. s r.o.

se sídlem: Žižkova 832, 580 01 Havlíčkův Brod
IČ: 15058786 DIČ: CZ15058786
kontakt: Jan Dostál, tel.: 569429309, mobil: 602482982, e-mail: dostal@stavak.cz

SUPTel a.s.

se sídlem: Hřbitovní 1322/15, 312 16 Plzeň
IČ: 25229397 DIČ: CZ25229397
kontakt: Vlastimil Koudelka, mobil: 725277777, e-mail: koudelka@suptel.cz

Číslo jednací: 724385/19 Číslo žádosti: 0119 547 713

Vegacom, a.s.

se sídlem: Rantířov 20, (Areál Agropodnik), 588 41 Vyskytná nad Jihlavou
IČ: 25788680 DIČ: CZ25788680
kontakt: Martin Pečar, mobil: 603855658, e-mail: pecar@vegacom.cz
Zdeněk Plšek, mobil: 605232401, e-mail: plsek@vegacom.cz

Telsit s.r.o.

se sídlem: K Dolíkám 125, 503 11 Hradec Králové 15
IČ: 62025384 DIČ: CZ62025384
kontakt: Petr Novák, mobil: 603592292, e-mail: novak@telsit.cz
Miroslav Kodrle, mobil: 603593934, e-mail: kodrle@telsit.cz

ČESKÁ TELEKOMUNIKAČNÍ INFRASTRUKTURA

(tiskový formát A3) Příloha k Vyjádření č.j.: 724385/19 Číslo žádosti: 0119 547 713

SITUAČNÍ VÝKRES - ZÁJMOVÉ ÚZEMÍ

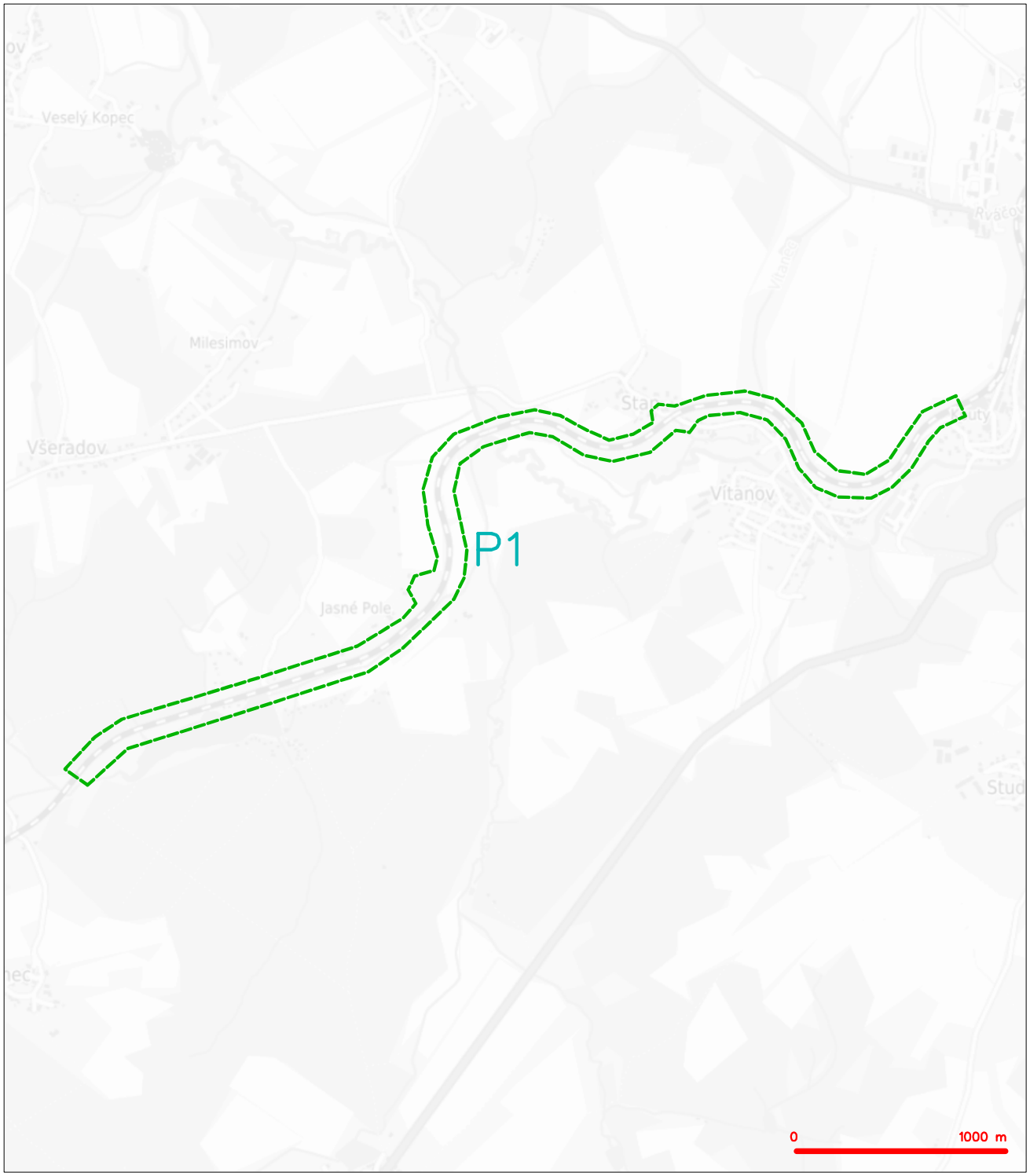

LEGENDA

hranice zájmového území k vyjádření

Česká telekomunikační infrastruktura a.s.
Olšanská 2681/6
130 00 Praha 3
DIČ: CZ04084063
96

(tiskový formát A3) Příloha k Vyjádření č.j.: 724385/19 Číslo žádosti: 0119 547 713

SITUAČNÍ VÝKRES - POLYGON 1

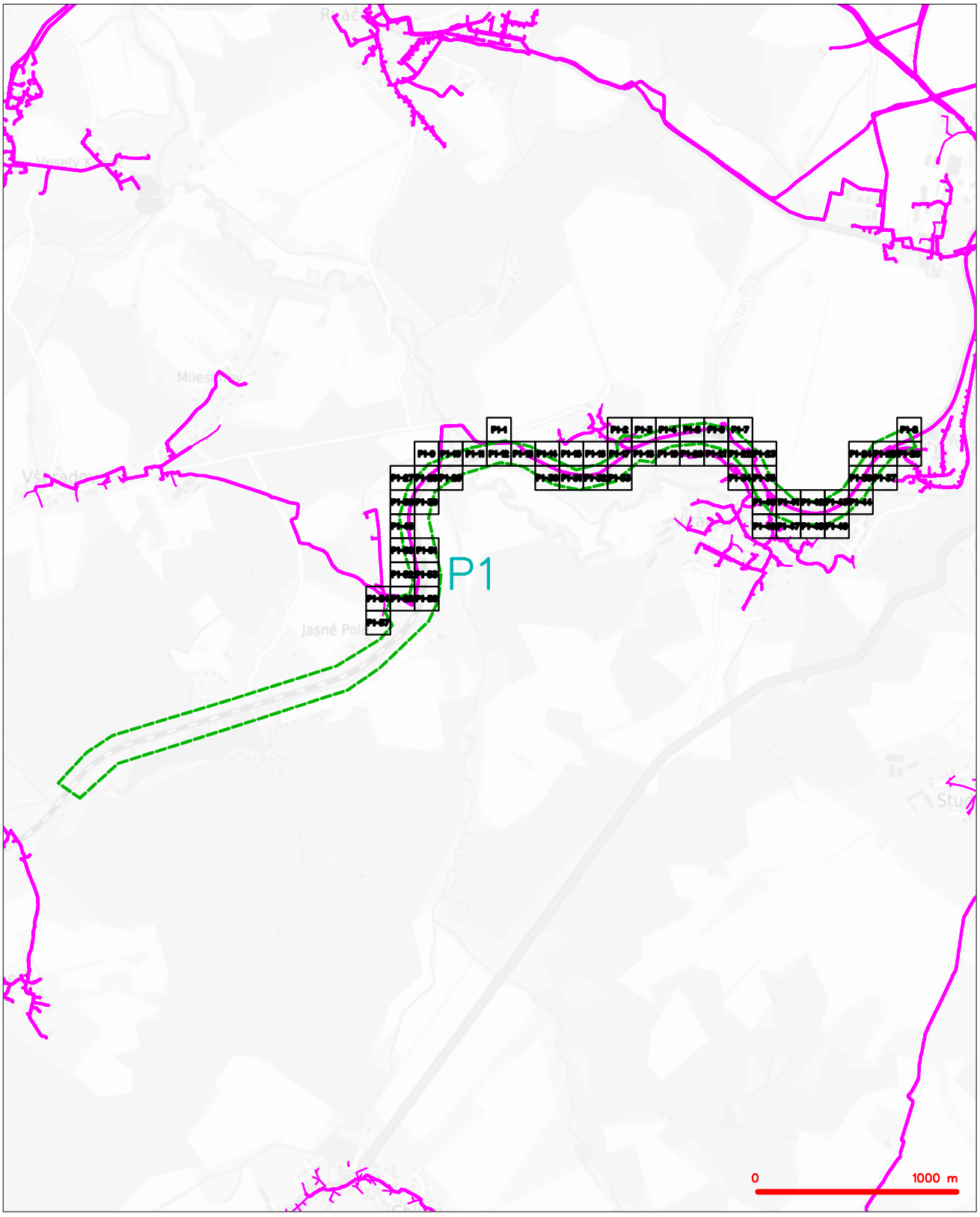

LEGENDA

- hranice zájmového území k vyjádření
- NN přípojka, území s NN přípojkou ČETIN
- zaměřený průběh metalického kabelu
- zaměřený průběh optického kabelu, HDPE trubky nebo souběh optického a metalického kabelu
- nezaměřený průběh metalického kabelu
- nadzemní sítě cizí
- nezaměřený průběh optického kabelu, HDPE trubky nebo souběh optického a metalického kabelu
- radiové sítě, ochranné pásmo radiové sítě
- nadzemní sítě
- neprovozované sítě
- podzemní sítě cizí
- sítě s NN
- kolektor, kabelovod

SITUAČNÍ VÝKRES - POLYGON 1, list kladu P1-1

LEGENDA

- hranice zájmového území k vyjádření
- NN přípojka, území s NN přípojkou CETIN
- zaměřený průběh metalického kabelu
- zaměřený průběh optického kabelu, HDPE trubky nebo souběh optického a metalického kabelu
- nezaměřený průběh metalického kabelu
- nadzemní sítě cizí
- nezaměřený průběh optického kabelu, HDPE trubky nebo souběh optického a metalického kabelu
- RR radiové sítě, ochranné pásmo radiové sítě
- nadzemní sítě
- neprovozované sítě
- kolektor, kabelovod
- C podzemní sítě cizí
- sítě s NN

SITUAČNÍ VÝKRES - POLYGON 1, list kladu P1-2

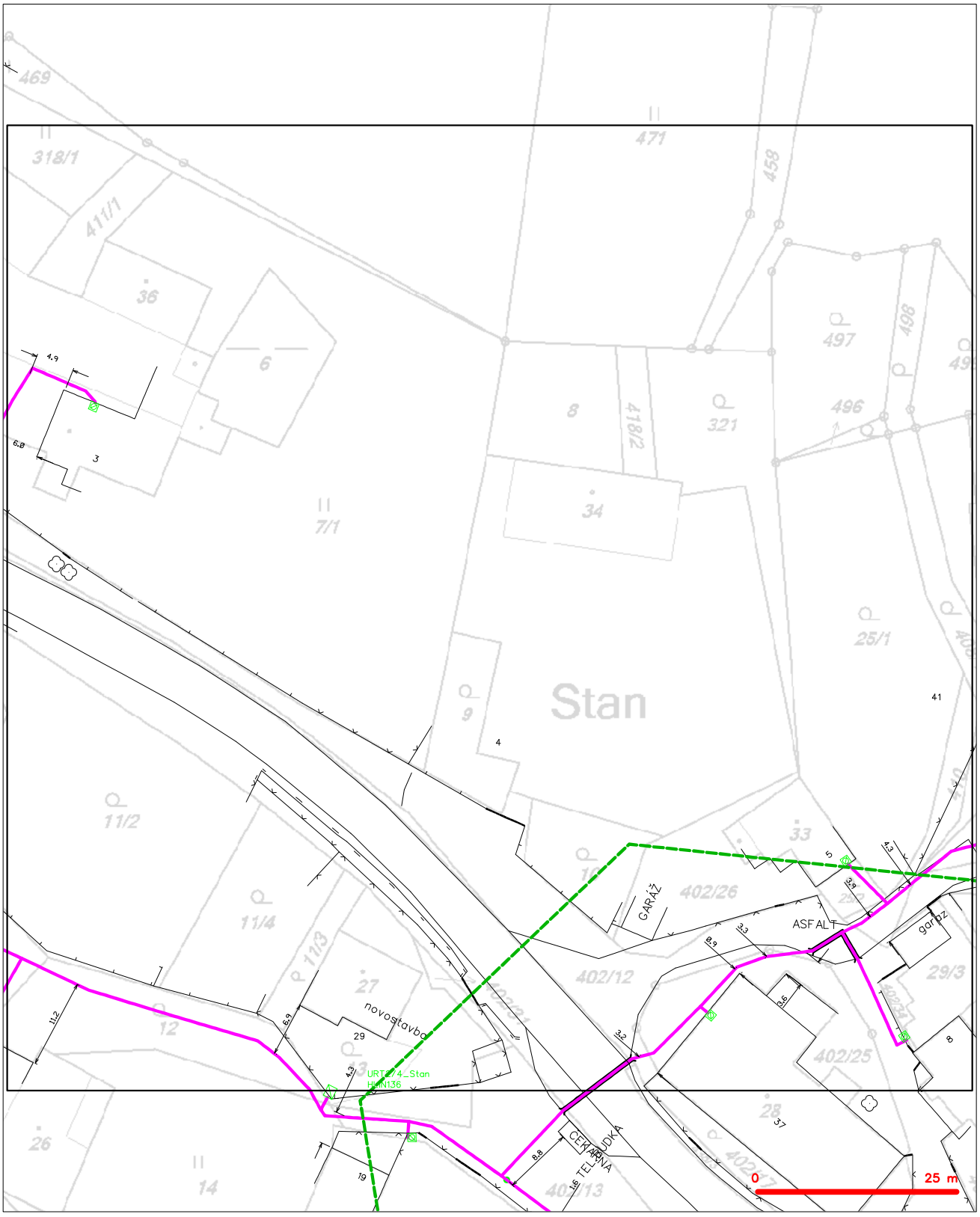

LEGENDA

- hranice zájmového území k vyjádření
- NN přípojka, území s NN přípojkou CETIN
- zaměřený průběh metalického kabelu
- zaměřený průběh optického kabelu, HDPE trubky nebo souběh optického a metalického kabelu
- nezaměřený průběh metalického kabelu
- nadzemní sítě cizí
- nezaměřený průběh optického kabelu, HDPE trubky nebo souběh optického a metalického kabelu
- radiové sítě, ochranné pásmo radiové sítě
- nadzemní sítě
- neprovozované sítě
- podzemní sítě cizí
- sítě s NN
- kolektor, kabelovod

SITUAČNÍ VÝKRES - POLYGON 1, list kladu P1-3

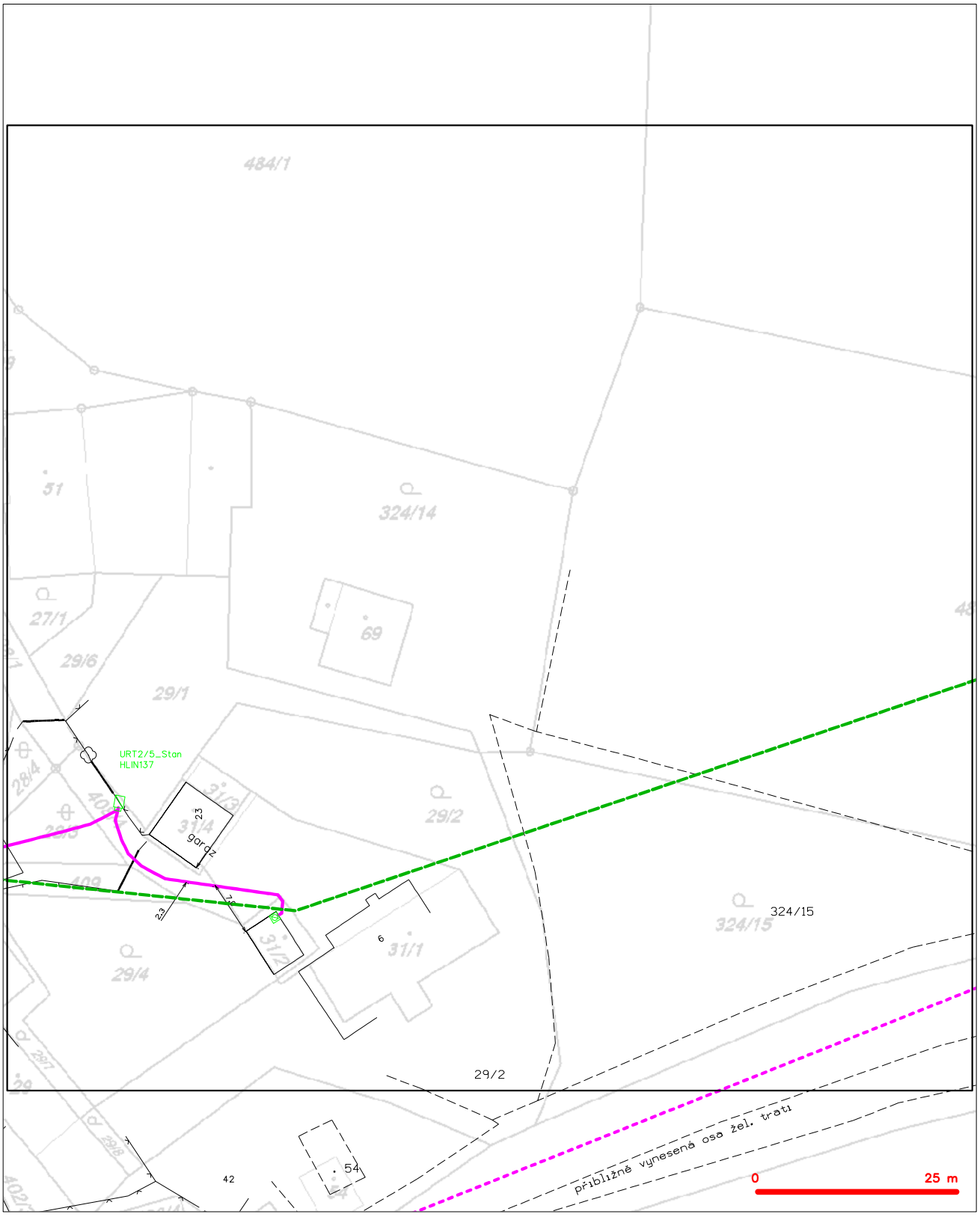

LEGENDA

- hranice zájmového území k vyjádření
- NN přípojka, území s NN přípojkou CETIN
- zaměřený průběh metalického kabelu
- zaměřený průběh optického kabelu, HDPE trubky nebo souběh optického a metalického kabelu
- nezaměřený průběh metalického kabelu
- nadzemní sítě cizí
- nezaměřený průběh optického kabelu, HDPE trubky nebo souběh optického a metalického kabelu
- radiové sítě, ochranné pásmo radiové sítě
- nadzemní sítě
- neprovozované sítě
- podzemní sítě cizí
- sítě s NN
- kolektor, kabelovod

SITUAČNÍ VÝKRES - POLYGON 1, list kladu P1-4



LEGENDA

- hranice zájmového území k vyjádření
- NN přípojka, území s NN přípojkou CETIN
- zaměřený průběh metalického kabelu
- zaměřený průběh optického kabelu, HDPE trubky nebo souběh optického a metalického kabelu
- nezaměřený průběh metalického kabelu
- nadzemní sítě cizí
- nezaměřený průběh optického kabelu, HDPE trubky nebo souběh optického a metalického kabelu
- RR radiové sítě, ochranné pásmo radiové sítě
- nadzemní sítě
- neprovozované sítě
- kolektor, kabelovod
- C podzemní sítě cizí
- sítě s NN

SITUAČNÍ VÝKRES - POLYGON 1, list kladu P1-5

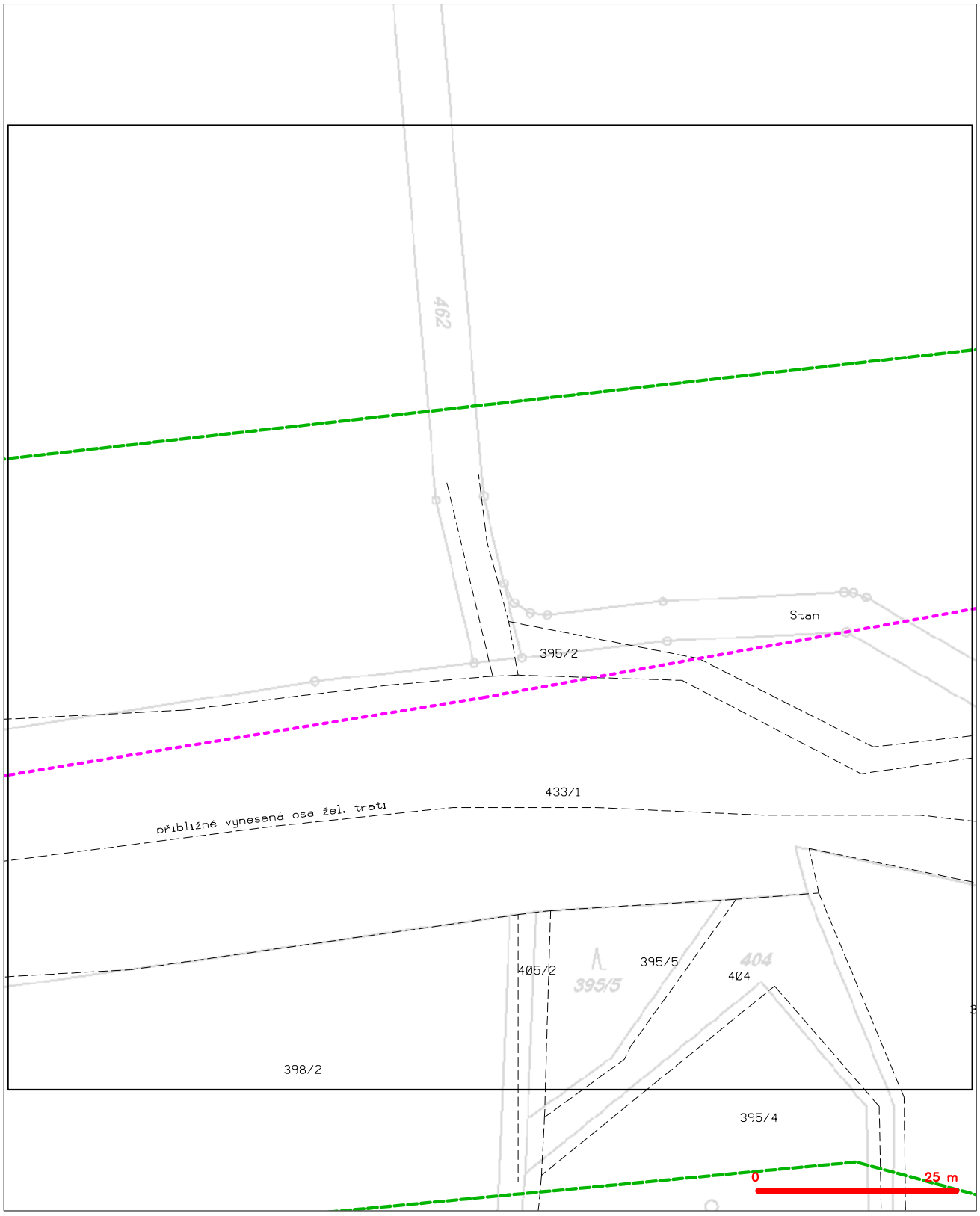

LEGENDA

- hranice zájmového území k vyjádření
- NN přípojka, území s NN přípojkou CETIN
- zaměřený průběh metalického kabelu
- zaměřený průběh optického kabelu, HDPE trubky nebo souběh optického a metalického kabelu
- nezaměřený průběh metalického kabelu
- nadzemní sítě cizí
- nezaměřený průběh optického kabelu, HDPE trubky nebo souběh optického a metalického kabelu
- RR radiové sítě, ochranné pásmo radiové sítě
- nadzemní sítě
- neprovozované sítě
- kolektor, kabelovod
- C podzemní sítě cizí
- sítě s NN

SITUAČNÍ VÝKRES - POLYGON 1, list kladu P1-6

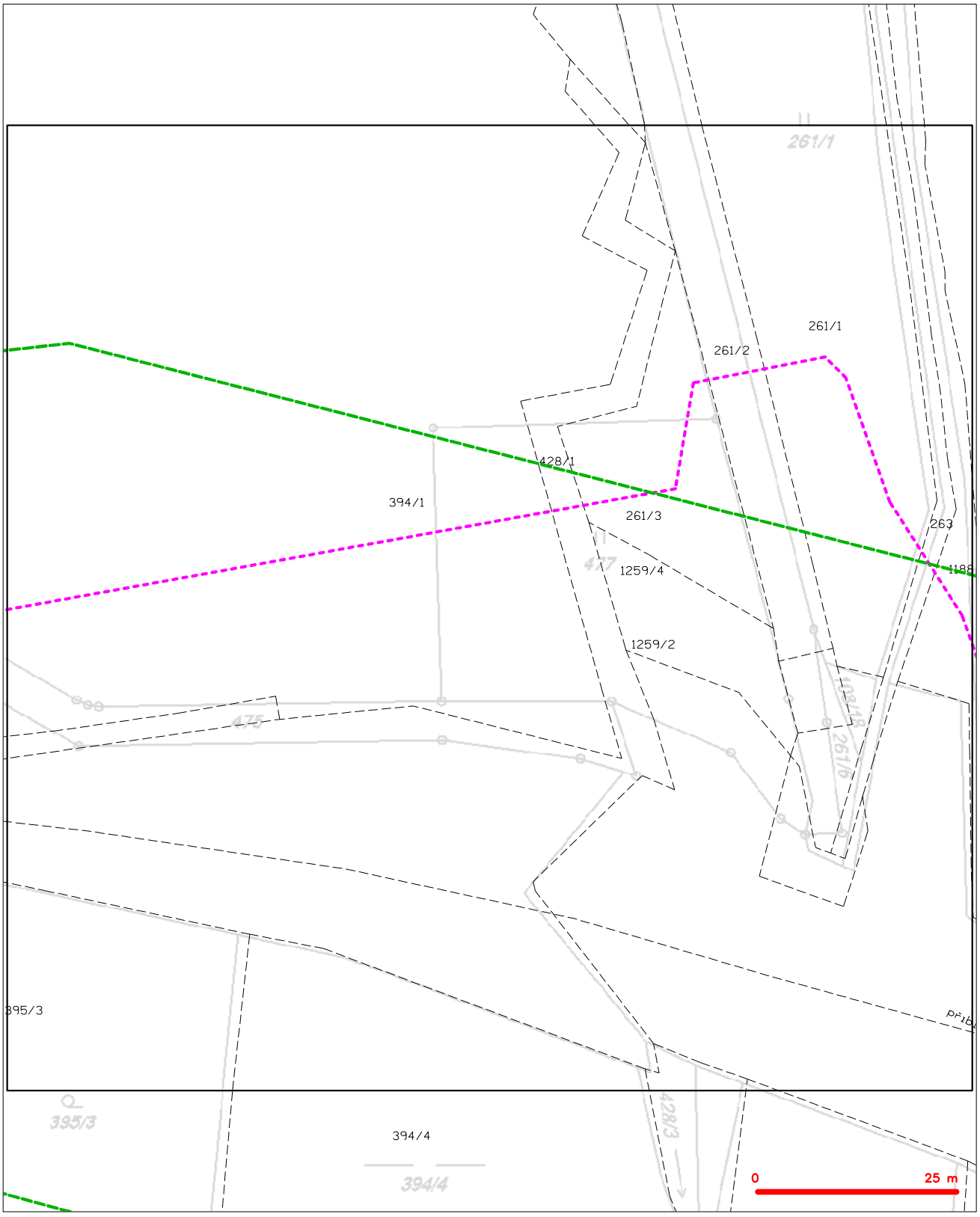

LEGENDA

- hranice zájmového území k vyjádření
- NN přípojka, území s NN přípojkou CETIN
- zaměřený průběh metalického kabelu
- zaměřený průběh optického kabelu, HDPE trubky nebo souběh optického a metalického kabelu
- nezaměřený průběh metalického kabelu
- nadzemní sítě cizí
- nezaměřený průběh optického kabelu, HDPE trubky nebo souběh optického a metalického kabelu
- radiové sítě, ochranné pásmo radiové sítě
- nadzemní sítě
- neprovozované sítě
- podzemní sítě cizí
- sítě s NN
- kolektor, kabelovod

SITUAČNÍ VÝKRES - POLYGON 1, list kladu P1-7

LEGENDA

- hranice zájmového území k vyjádření
- NN přípojka, území s NN přípojkou CETIN
- zaměřený průběh metalického kabelu
- zaměřený průběh optického kabelu, HDPE trubky nebo souběh optického a metalického kabelu
- nezaměřený průběh metalického kabelu
- nadzemní sítě cizí
- nezaměřený průběh optického kabelu, HDPE trubky nebo souběh optického a metalického kabelu
- radiové sítě, ochranné pásmo radiové sítě
- nadzemní sítě
- neprovozované sítě
- podzemní sítě cizí
- sítě s NN
- kolektor, kabelovod

SITUAČNÍ VÝKRES - POLYGON 1, list kladu P1-8

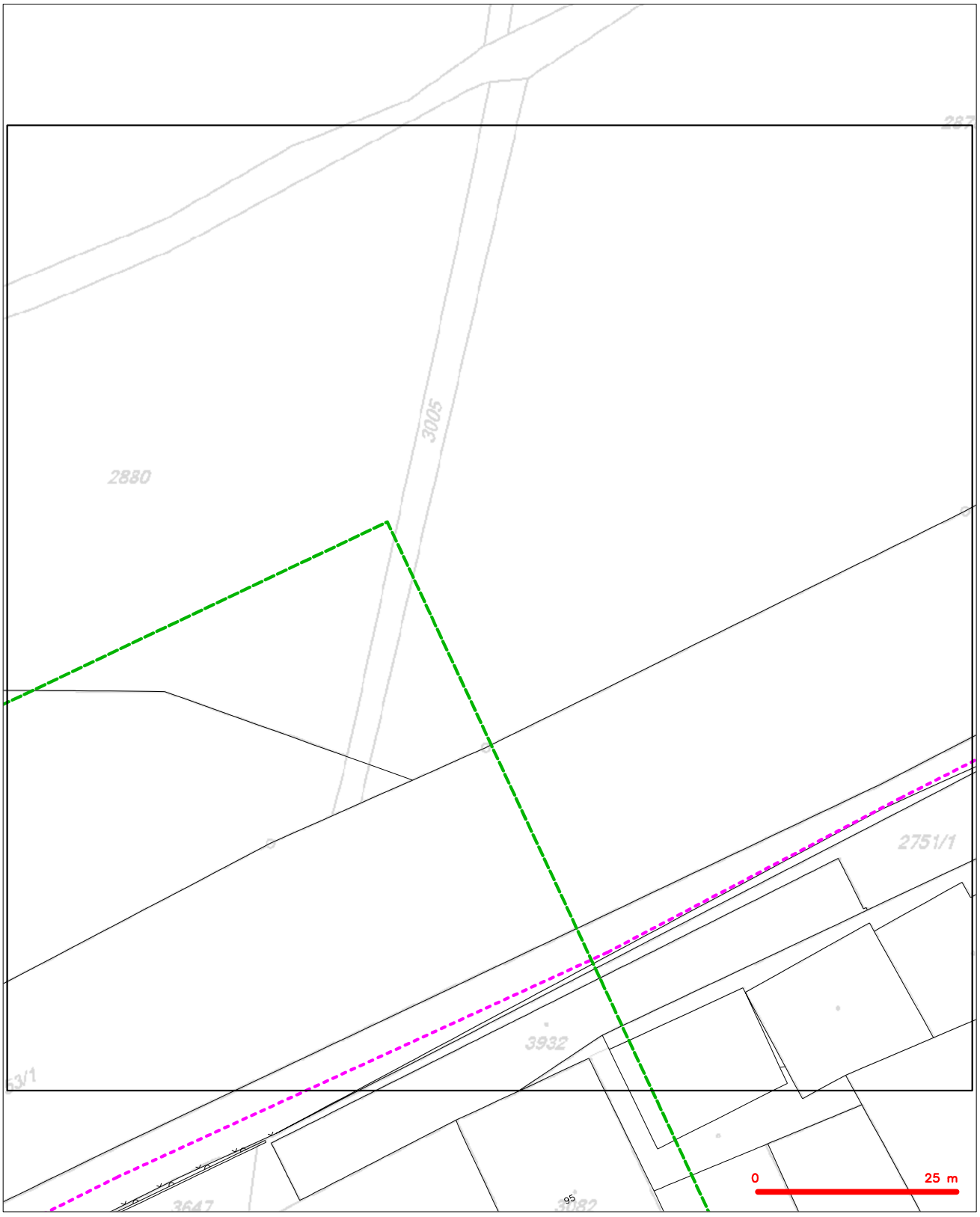

LEGENDA

- hranice zájmového území k vyjádření
- NN přípojka, území s NN přípojkou ČETIN
- zaměřený průběh metalického kabelu
- zaměřený průběh optického kabelu, HDPE trubky nebo souběh optického a metalického kabelu
- nezaměřený průběh metalického kabelu
- nadzemní sítě cizí
- nezaměřený průběh optického kabelu, HDPE trubky nebo souběh optického a metalického kabelu
- radiové sítě, ochranné pásmo radiové sítě
- nadzemní sítě
- neprovozované sítě
- podzemní sítě cizí
- sítě s NN
- kolektor, kabelovod

SITUAČNÍ VÝKRES - POLYGON 1, list kladu P1-9

LEGENDA

- hranice zájmového území k vyjádření
- NN přípojka, území s NN přípojkou CETIN
- zaměřený průběh metalického kabelu
- zaměřený průběh optického kabelu, HDPE trubky nebo souběh optického a metalického kabelu
- nezaměřený průběh metalického kabelu
- nadzemní sítě cizí
- nezaměřený průběh optického kabelu, HDPE trubky nebo souběh optického a metalického kabelu
- RR radiové sítě, ochranné pásmo radiové sítě
- nadzemní sítě
- neprovozované sítě
- kolektor, kabelovod
- C podzemní sítě cizí
- sítě s NN

SITUAČNÍ VÝKRES - POLYGON 1, list kladu P1-10

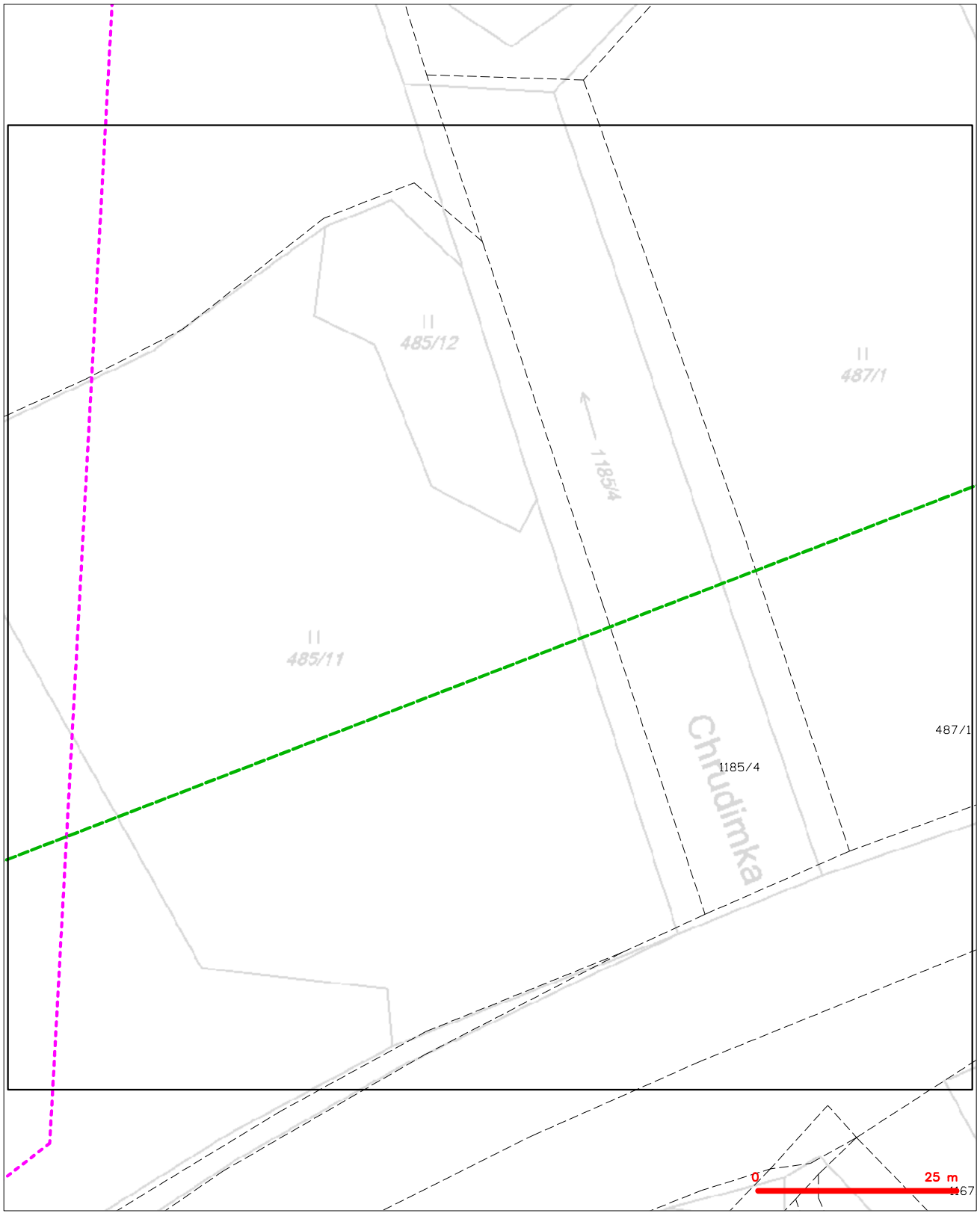

LEGENDA

- hranice zájmového území k vyjádření
- NN přípojka, území s NN přípojkou CETIN
- zaměřený průběh metalického kabelu
- zaměřený průběh optického kabelu, HDPE trubky nebo souběh optického a metalického kabelu
- nezaměřený průběh metalického kabelu
- nadzemní sítě cizí
- nezaměřený průběh optického kabelu, HDPE trubky nebo souběh optického a metalického kabelu
- RR radiové sítě, ochranné pásmo radiové sítě
- nadzemní sítě
- neprovozované sítě
- kolektor, kabelovod
- C podzemní sítě cizí
- sítě s NN

SITUAČNÍ VÝKRES - POLYGON 1, list kladu P1-11

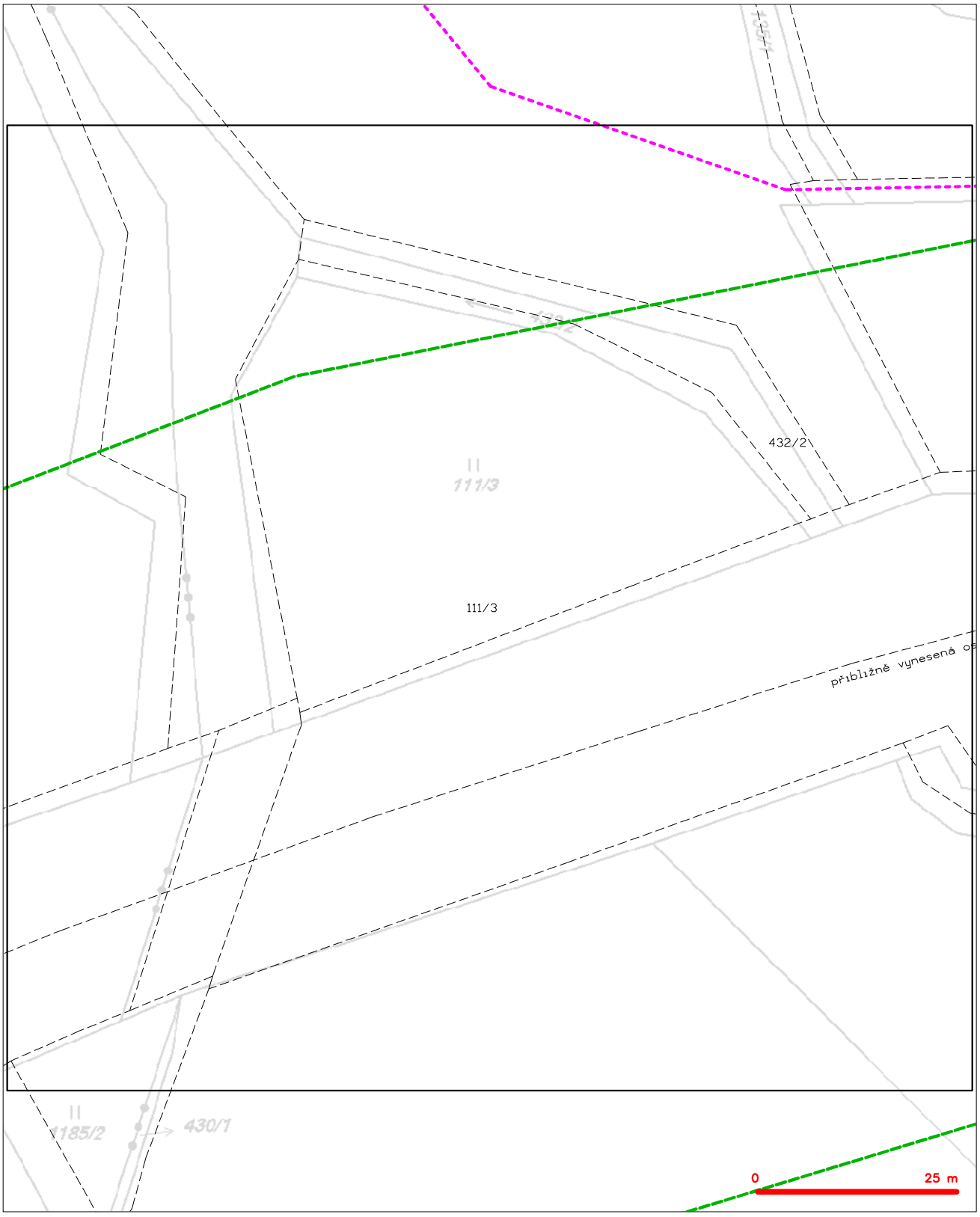

LEGENDA

- hranice zájmového území k vyjádření
- NN přípojka, území s NN přípojkou CETIN
- zaměřený průběh metalického kabelu
- zaměřený průběh optického kabelu, HDPE trubky nebo souběh optického a metalického kabelu
- nezaměřený průběh metalického kabelu
- nadzemní sítě cizí
- nezaměřený průběh optického kabelu, HDPE trubky nebo souběh optického a metalického kabelu
- radiové sítě, ochranné pásmo radiové sítě
- nadzemní sítě
- neprovozované sítě
- podzemní sítě cizí
- sítě s NN
- kolektor, kabelovod

SITUAČNÍ VÝKRES - POLYGON 1, list kladu P1-12

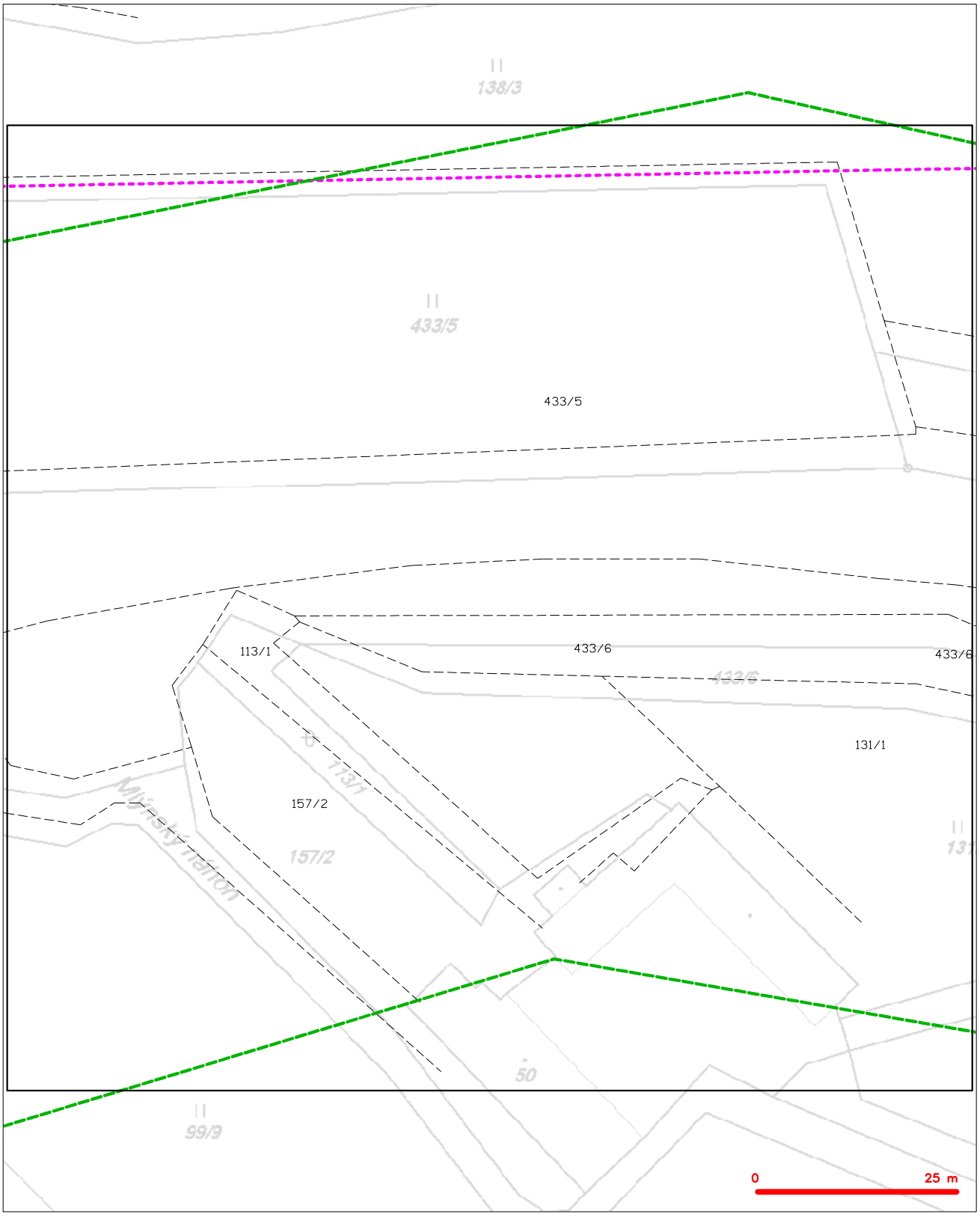

LEGENDA

- hranice zájmového území k vyjádření
- NN přípojka, území s NN přípojkou ČETIN
- zaměřený průběh metalického kabelu
- zaměřený průběh optického kabelu, HDPE trubky nebo souběh optického a metalického kabelu
- nezaměřený průběh metalického kabelu
- nadzemní sítě cizí
- nezaměřený průběh optického kabelu, HDPE trubky nebo souběh optického a metalického kabelu
- RR radiové sítě, ochranné pásmo radiové sítě
- nadzemní sítě
- neprovozované sítě
- kolektor, kabelovod
- C podzemní sítě cizí
- sítě s NN

SITUAČNÍ VÝKRES - POLYGON 1, list kladu P1-13

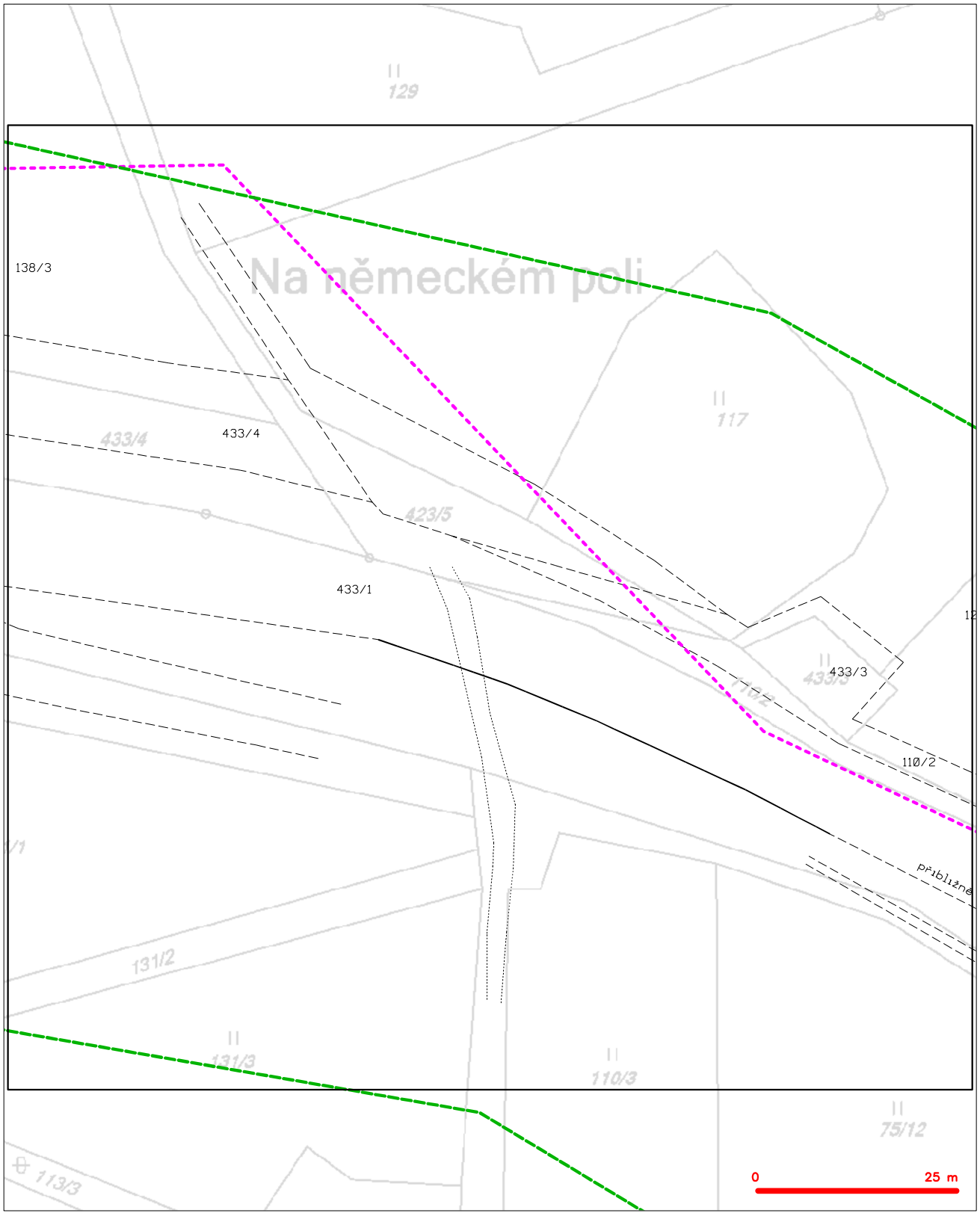

LEGENDA

- hranice zájmového území k vyjádření
- NN přípojka, území s NN přípojkou CETIN
- zaměřený průběh metalického kabelu
- zaměřený průběh optického kabelu, HDPE trubky nebo souběh optického a metalického kabelu
- nezaměřený průběh metalického kabelu
- nadzemní sítě cizí
- nezaměřený průběh optického kabelu, HDPE trubky nebo souběh optického a metalického kabelu
- radiové sítě, ochranné pásmo radiové sítě
- nadzemní sítě
- neprovozované sítě
- podzemní sítě cizí
- sítě s NN
- kolektor, kabelovod

SITUAČNÍ VÝKRES - POLYGON 1, list kladu P1-14

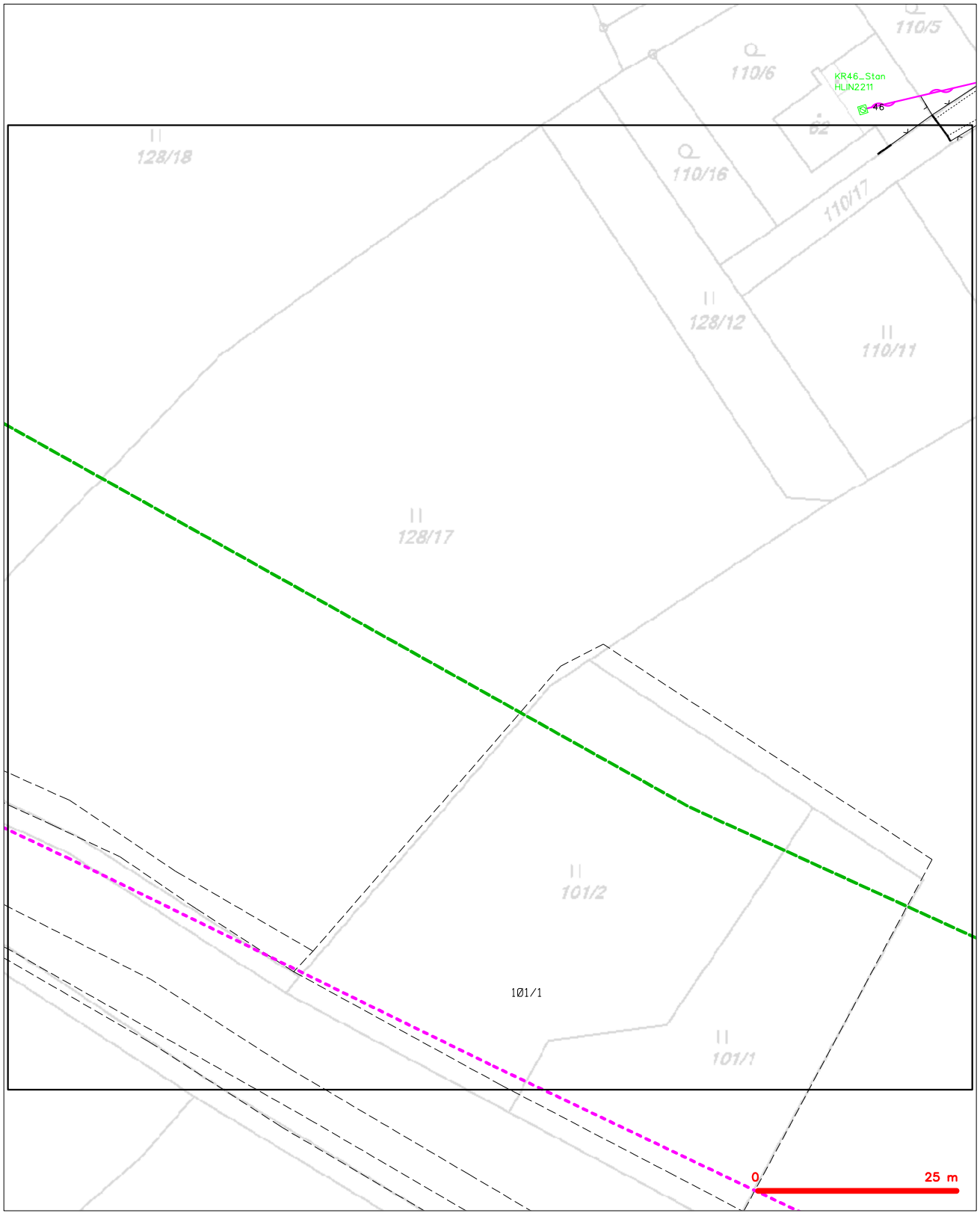

LEGENDA

- hranice zájmového území k vyjádření
- NN přípojka, území s NN přípojkou CETIN
- zaměřený průběh metalického kabelu
- zaměřený průběh optického kabelu, HDPE trubky nebo souběh optického a metalického kabelu
- nezaměřený průběh metalického kabelu
- nadzemní sítě cizí
- nezaměřený průběh optického kabelu, HDPE trubky nebo souběh optického a metalického kabelu
- radiové sítě, ochranné pásmo radiové sítě
- nadzemní sítě
- neprovozované sítě
- podzemní sítě cizí
- sítě s NN
- kolektor, kabelovod

SITUAČNÍ VÝKRES - POLYGON 1, list kladu P1-15

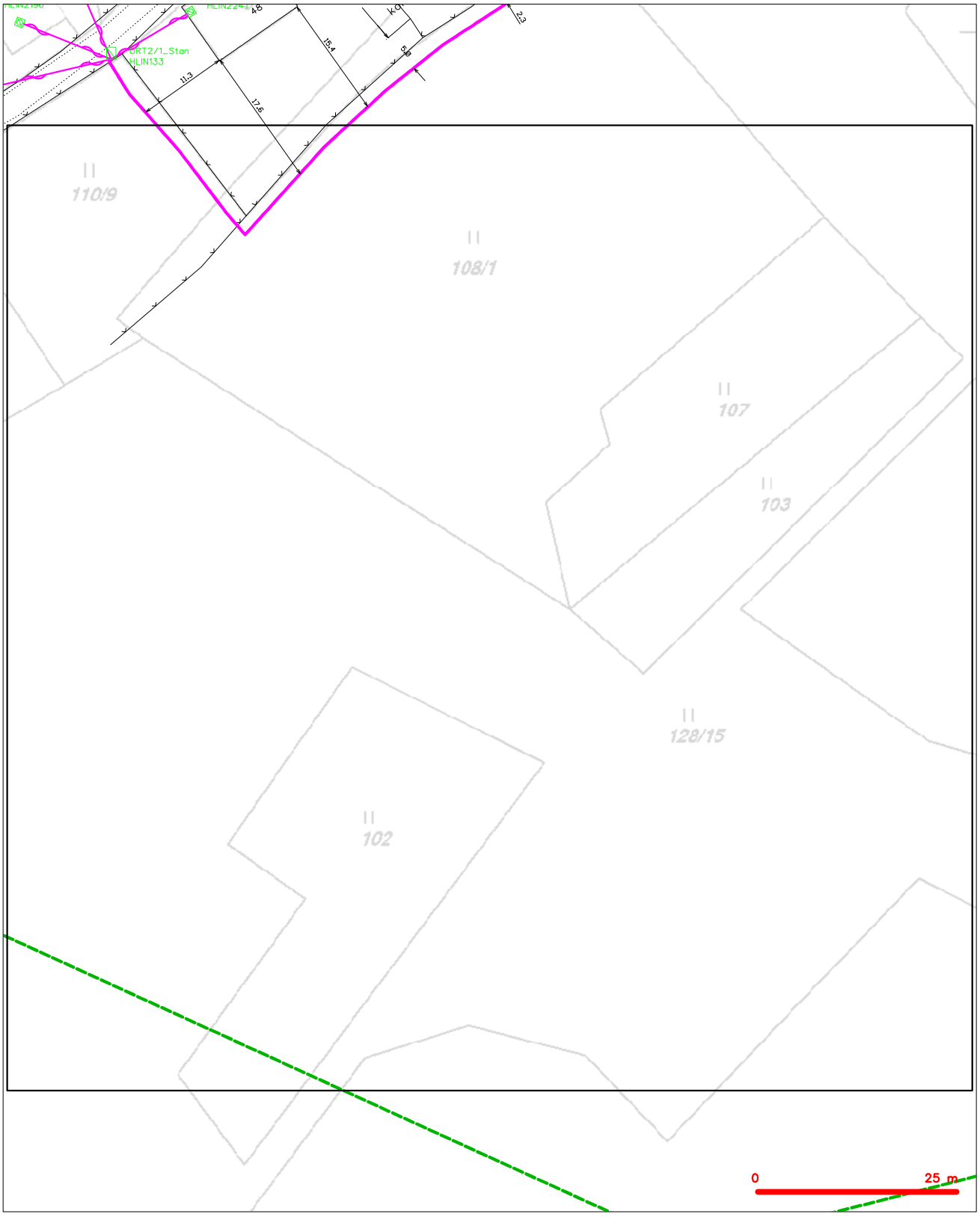

LEGENDA

- hranice zájmového území k vyjádření
- NN přípojka, území s NN přípojkou CETIN
- zaměřený průběh metalického kabelu
- zaměřený průběh optického kabelu, HDPE trubky nebo souběh optického a metalického kabelu
- nezaměřený průběh metalického kabelu
- nadzemní sítě cizí
- nezaměřený průběh optického kabelu, HDPE trubky nebo souběh optického a metalického kabelu
- RR radiové sítě, ochranné pásmo radiové sítě
- nadzemní sítě
- neprovozované sítě
- C podzemní sítě cizí
- sítě s NN
- kolektor, kabelovod

SITUAČNÍ VÝKRES - POLYGON 1, list kladu P1-16

LEGENDA

- hranice zájmového území k vyjádření
- NN přípojka, území s NN přípojkou CETIN
- zaměřený průběh metalického kabelu
- zaměřený průběh optického kabelu, HDPE trubky nebo souběh optického a metalického kabelu
- nezaměřený průběh metalického kabelu
- nadzemní sítě cizí
- nezaměřený průběh optického kabelu, HDPE trubky nebo souběh optického a metalického kabelu
- RR radiové sítě, ochranné pásmo radiové sítě
- nadzemní sítě
- neprovozované sítě
- kolektor, kabelovod
- C podzemní sítě cizí
- sítě s NN

SITUAČNÍ VÝKRES - POLYGON 1, list kladu P1-17

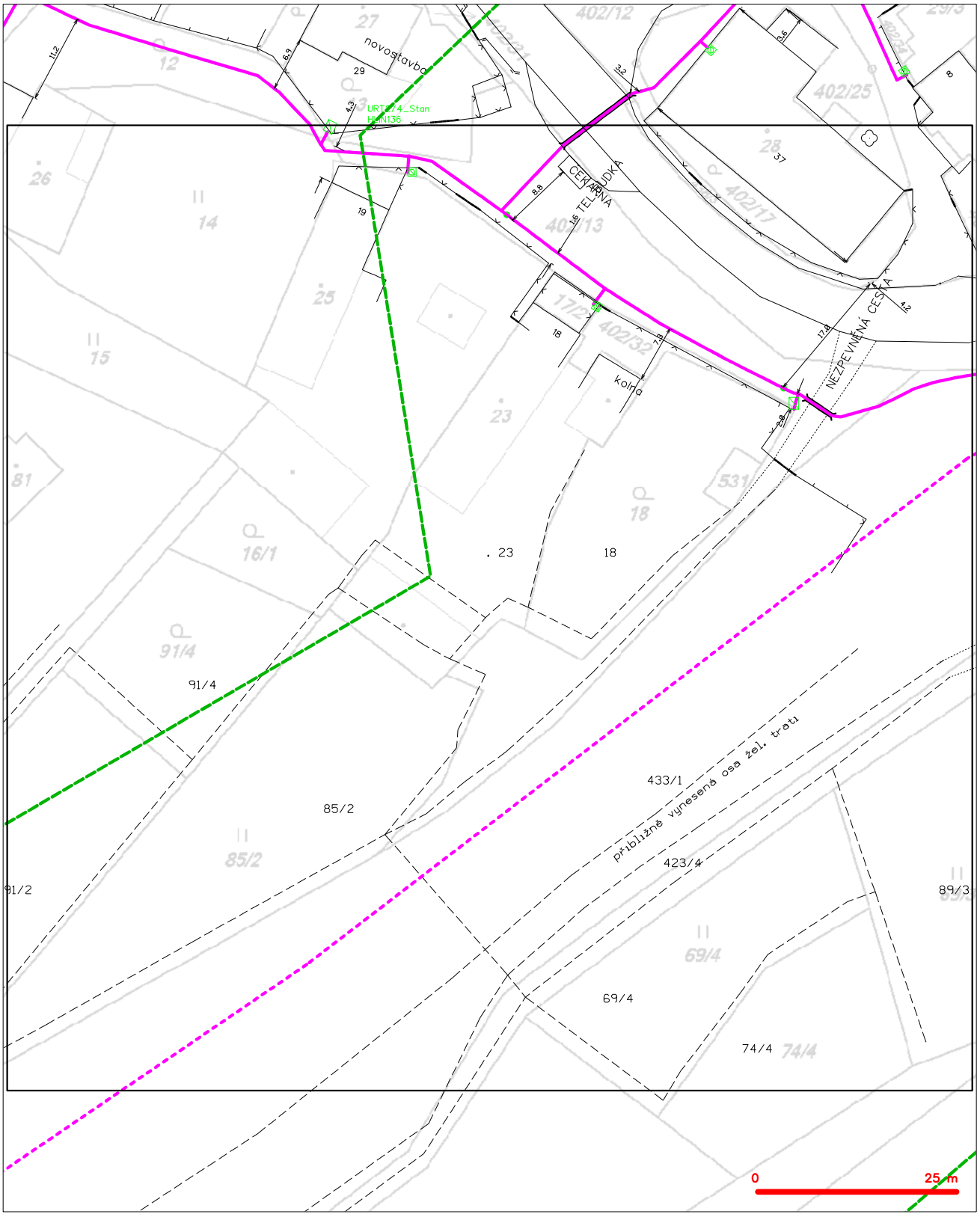

LEGENDA

- hranice zájmového území k vyjádření
- NN přípojka, území s NN přípojkou CETIN
- zaměřený průběh metalického kabelu
- zaměřený průběh optického kabelu, HDPE trubky nebo souběh optického a metalického kabelu
- nezaměřený průběh metalického kabelu
- nadzemní sítě cizí
- nezaměřený průběh optického kabelu, HDPE trubky nebo souběh optického a metalického kabelu
- radiové sítě, ochranné pásmo radiové sítě
- nadzemní sítě
- neprovozované sítě
- podzemní sítě cizí
- sítě s NN
- kolektor, kabelovod

SITUAČNÍ VÝKRES - POLYGON 1, list kladu P1-18

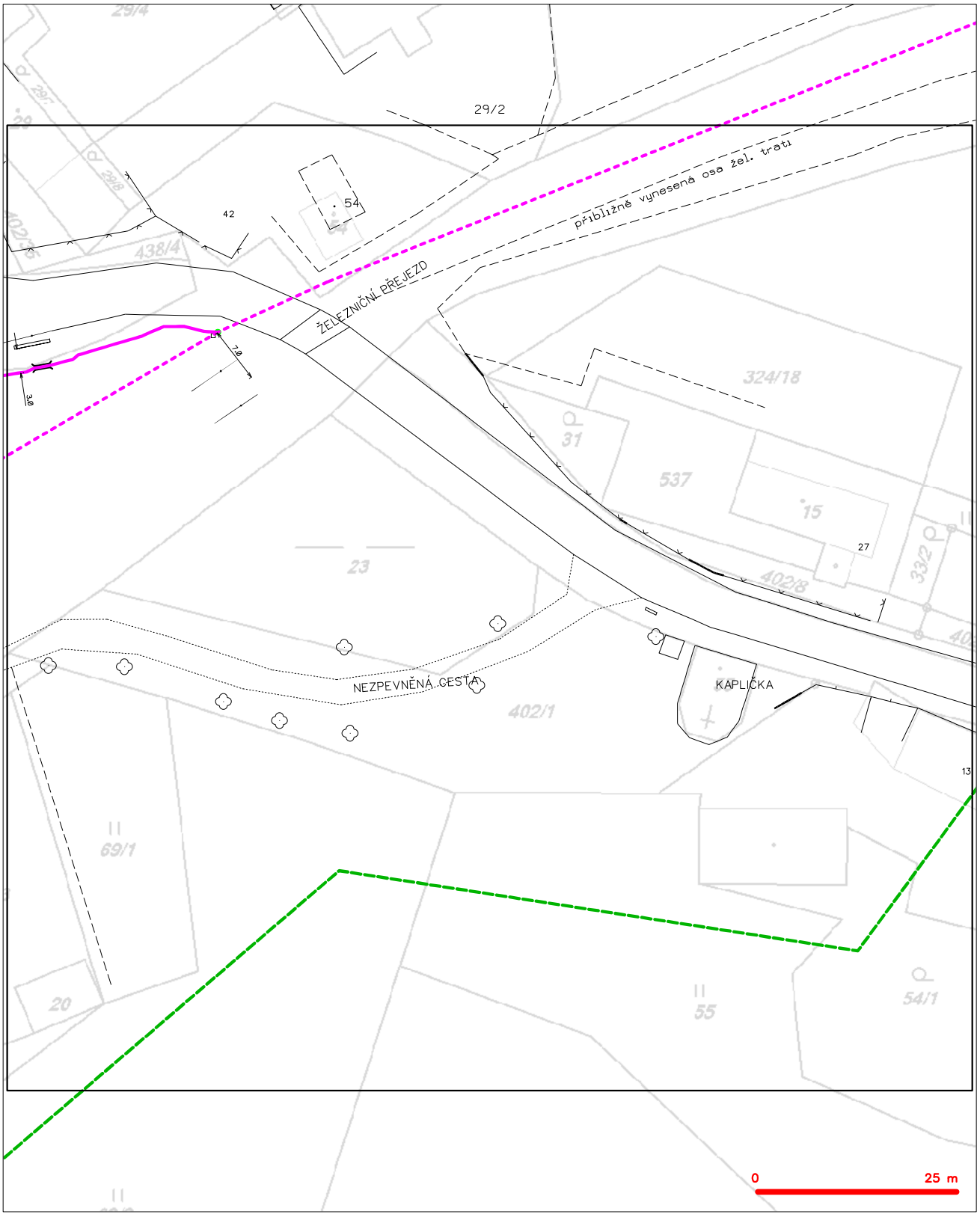

LEGENDA

- hranice zájmového území k vyjádření
- NN přípojka, území s NN přípojkou CETIN
- zaměřený průběh metalického kabelu
- zaměřený průběh optického kabelu, HDPE trubky nebo souběh optického a metalického kabelu
- nezaměřený průběh metalického kabelu
- nadzemní sítě cizí
- nezaměřený průběh optického kabelu, HDPE trubky nebo souběh optického a metalického kabelu
- radiové sítě, ochranné pásmo radiové sítě
- nadzemní sítě
- neprovozované sítě
- podzemní sítě cizí
- sítě s NN
- kolektor, kabelovod

SITUAČNÍ VÝKRES - POLYGON 1, list kladu P1-19

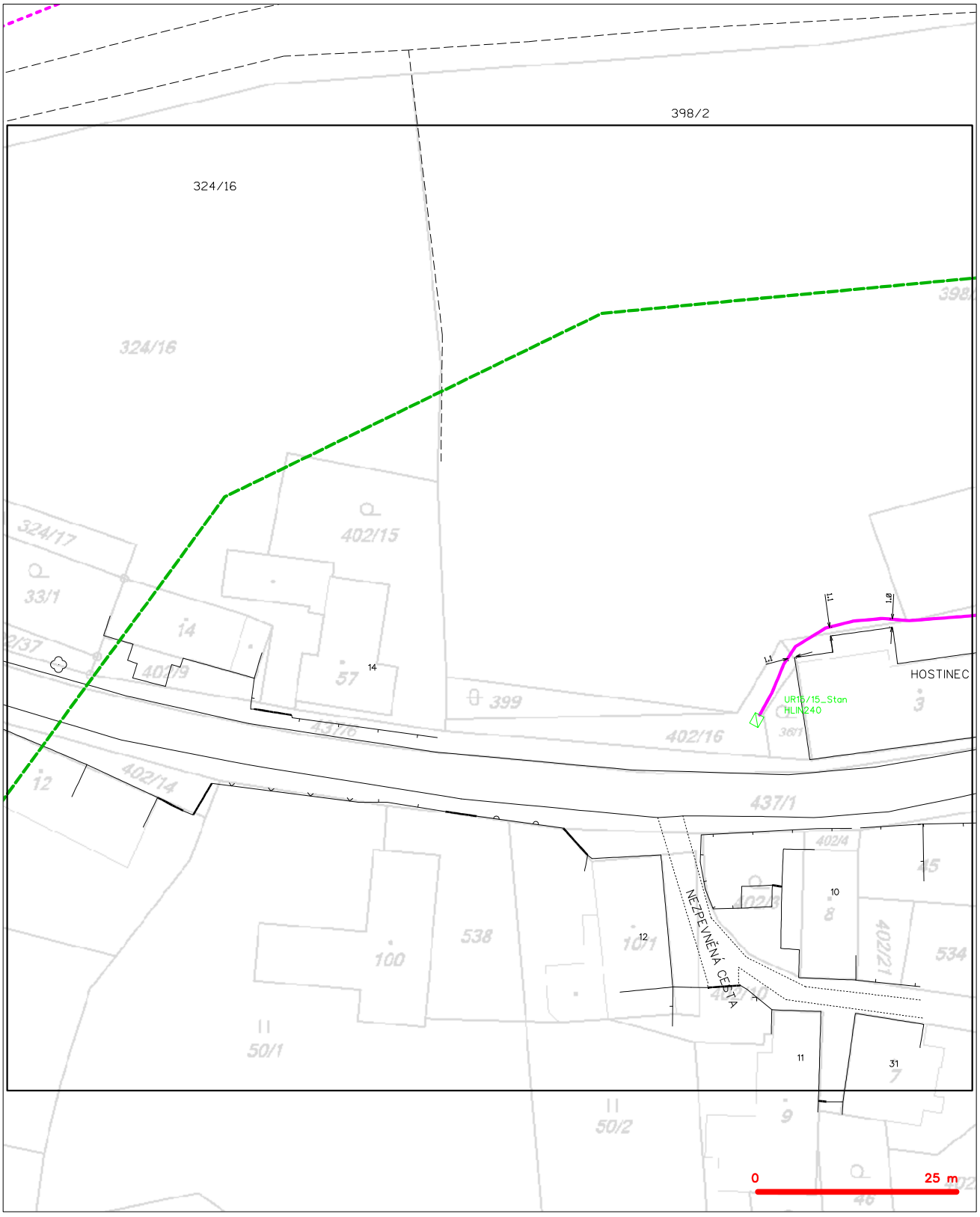

LEGENDA

- hranice zájmového území k vyjádření
- NN přípojka, území s NN přípojkou CETIN
- zaměřený průběh metalického kabelu
- zaměřený průběh optického kabelu, HDPE trubky nebo souběh optického a metalického kabelu
- nezaměřený průběh metalického kabelu
- nadzemní sítě cizí
- nezaměřený průběh optického kabelu, HDPE trubky nebo souběh optického a metalického kabelu
- RR radiové sítě, ochranné pásmo radiové sítě
- nadzemní sítě
- neprovozované sítě
- C podzemní sítě cizí
- sítě s NN
- kolektor, kabelovod

SITUAČNÍ VÝKRES - POLYGON 1, list kladu P1-20

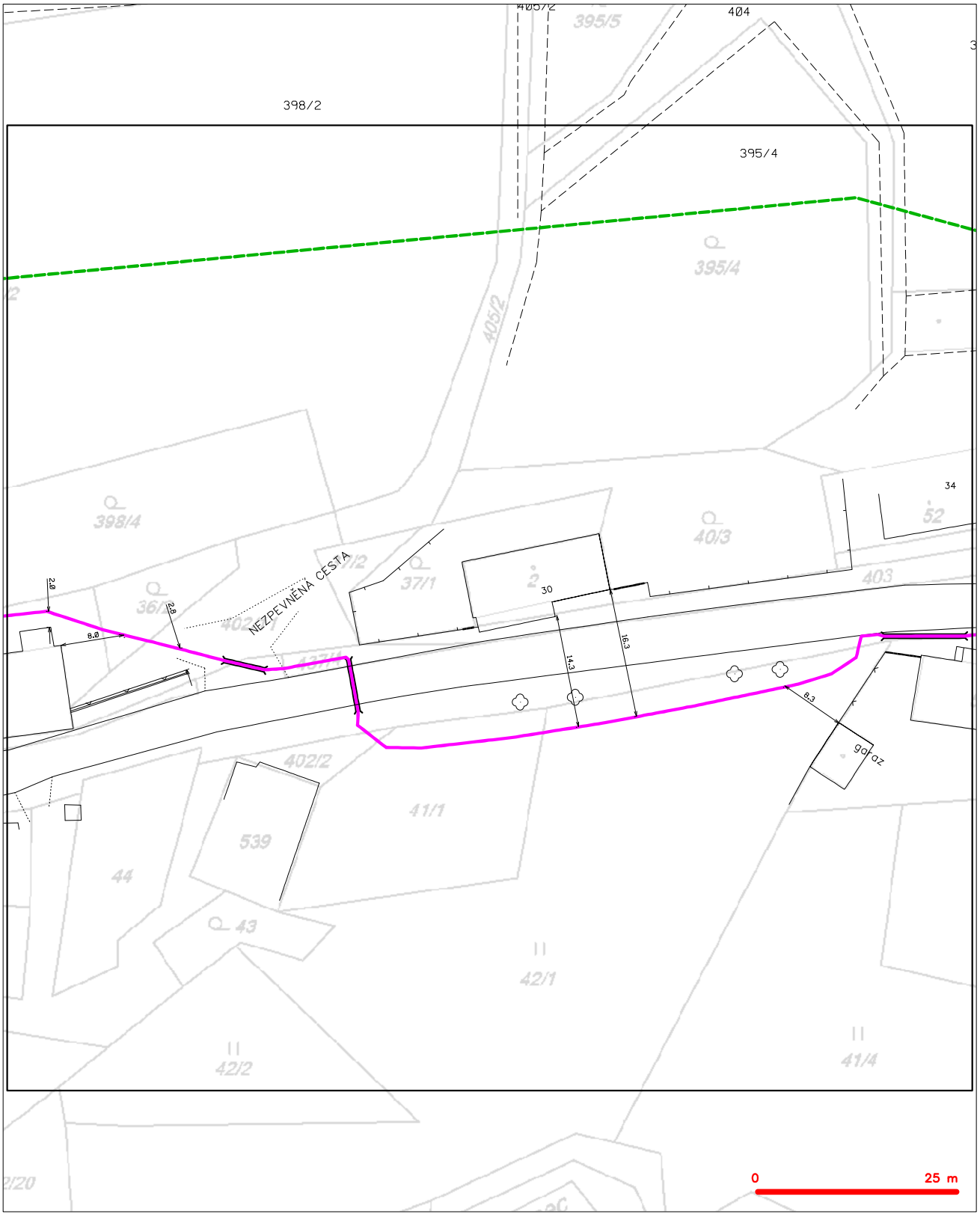

LEGENDA

- hranice zájmového území k vyjádření
- NN přípojka, území s NN přípojkou CETIN
- zaměřený průběh metalického kabelu
- zaměřený průběh optického kabelu, HDPE trubky nebo souběh optického a metalického kabelu
- nezaměřený průběh metalického kabelu
- nadzemní sítě cizí
- nezaměřený průběh optického kabelu, HDPE trubky nebo souběh optického a metalického kabelu
- RR radiové sítě, ochranné pásmo radiové sítě
- nadzemní sítě
- neprovozované sítě
- kolektor, kabelovod
- C podzemní sítě cizí
- sítě s NN

SITUAČNÍ VÝKRES - POLYGON 1, list kladu P1-21

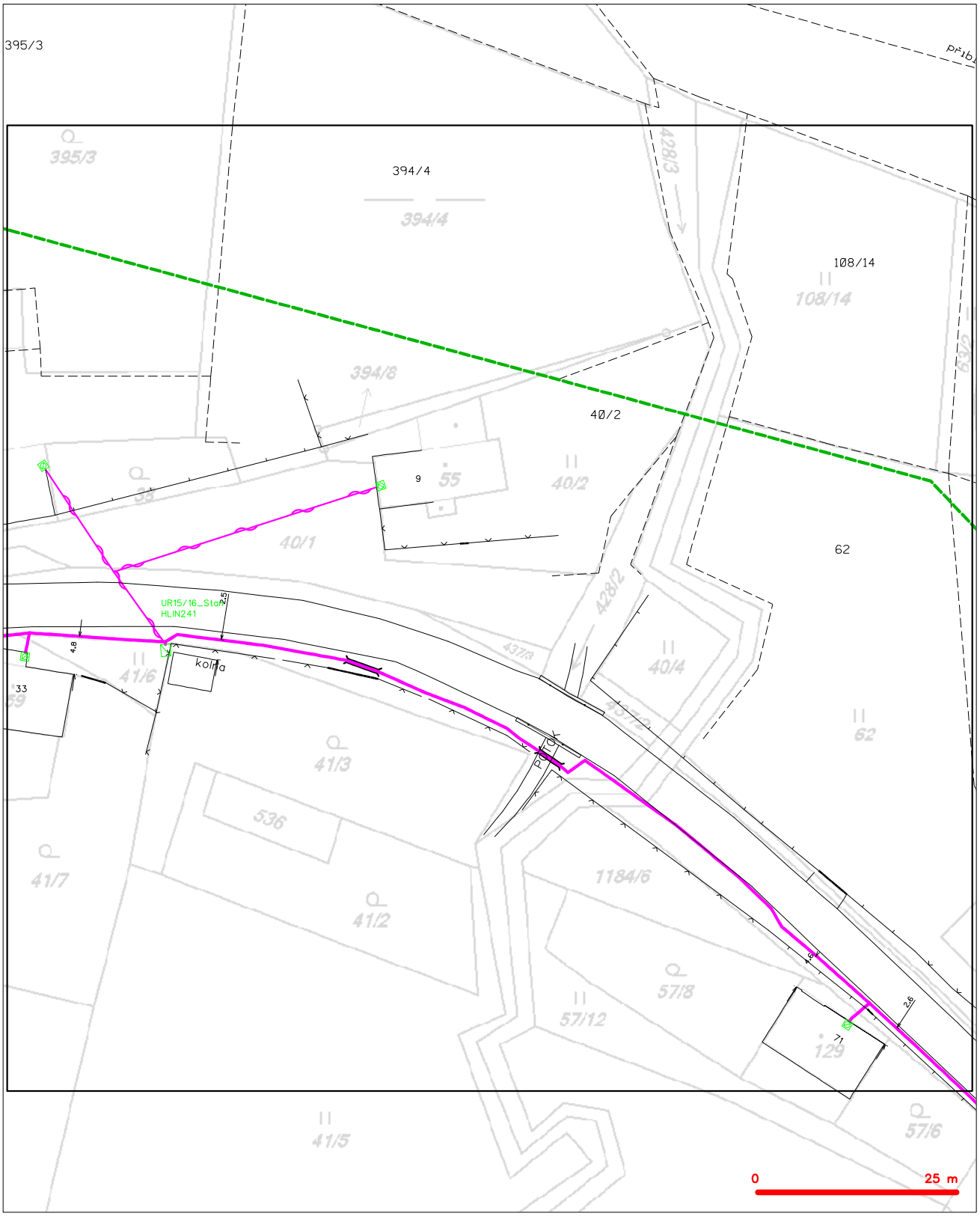

LEGENDA

- hranice zájmového území k vyjádření
- NN přípojka, území s NN přípojkou CETIN
- zaměřený průběh metalického kabelu
- zaměřený průběh optického kabelu, HDPE trubky nebo souběh optického a metalického kabelu
- nezaměřený průběh metalického kabelu
- nadzemní sítě cizí
- nezaměřený průběh optického kabelu, HDPE trubky nebo souběh optického a metalického kabelu
- radiové sítě, ochranné pásmo radiové sítě
- nadzemní sítě
- neprovozované sítě
- podzemní sítě cizí
- sítě s NN
- kolektor, kabelovod

SITUAČNÍ VÝKRES - POLYGON 1, list kladu P1-22

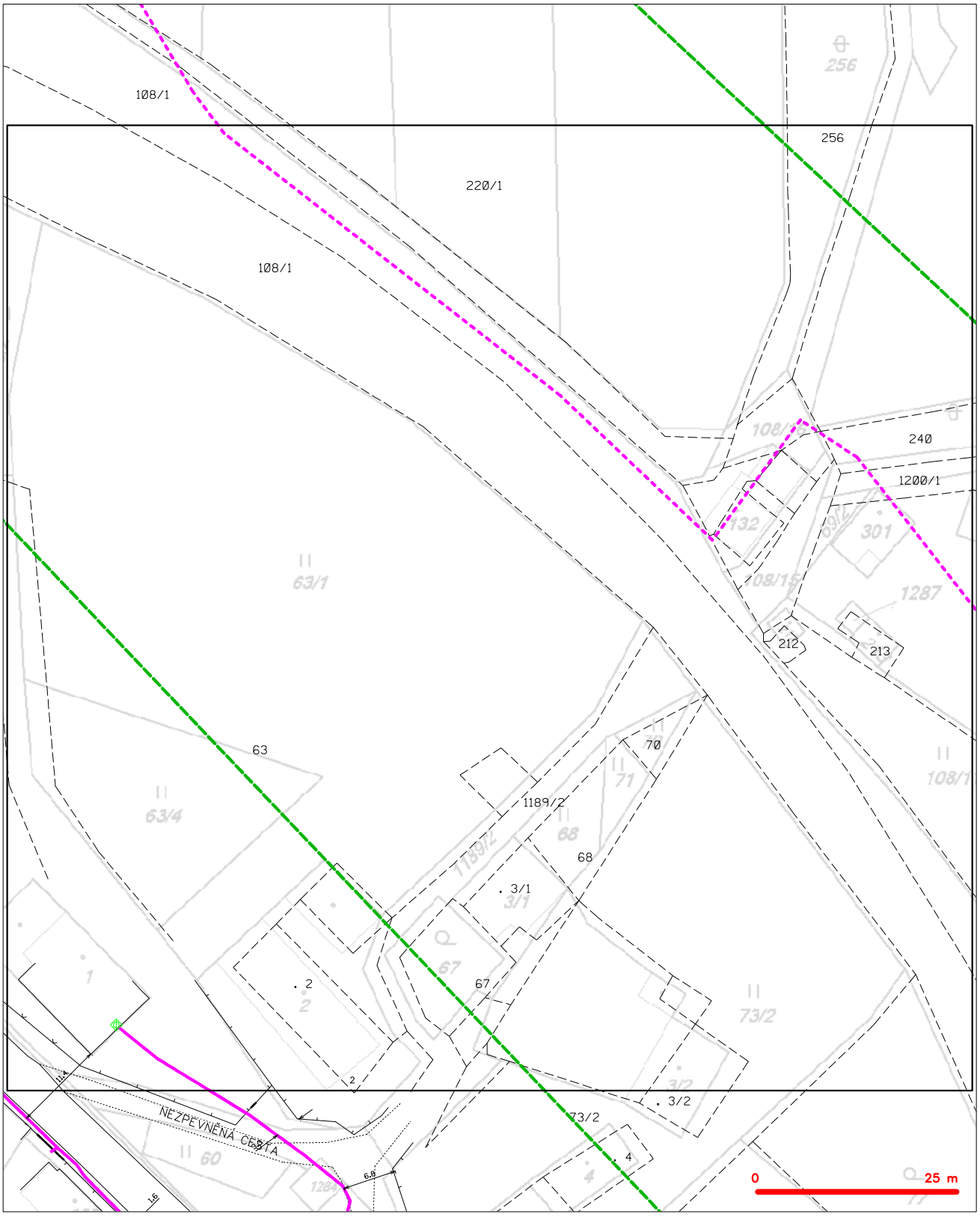

LEGENDA

- hranice zájmového území k vyjádření
- NN přípojka, území s NN přípojkou CETIN
- zaměřený průběh metalického kabelu
- zaměřený průběh optického kabelu, HDPE trubky nebo souběh optického a metalického kabelu
- nezaměřený průběh metalického kabelu
- nadzemní sítě cizí
- nezaměřený průběh optického kabelu, HDPE trubky nebo souběh optického a metalického kabelu
- radiové sítě, ochranné pásmo radiové sítě
- nadzemní sítě
- neprovozované sítě
- podzemní sítě cizí
- sítě s NN
- kolektor, kabelovod

SITUAČNÍ VÝKRES - POLYGON 1, list kladu P1-23

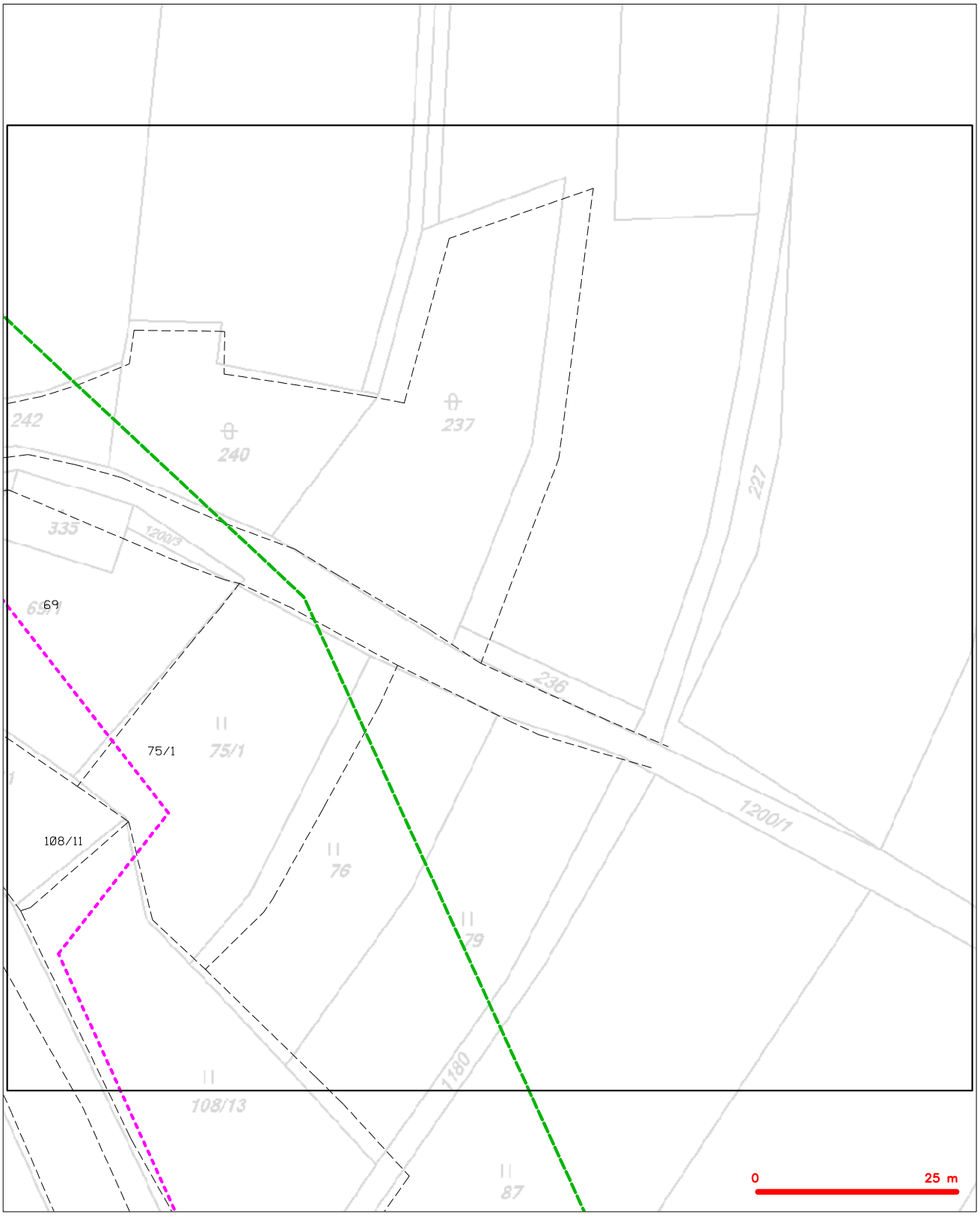

LEGENDA

- hranice zájmového území k vyjádření
- NN přípojka, území s NN přípojkou CETIN
- zaměřený průběh metalického kabelu
- zaměřený průběh optického kabelu, HDPE trubky nebo souběh optického a metalického kabelu
- nezaměřený průběh metalického kabelu
- nadzemní sítě cizí
- nezaměřený průběh optického kabelu, HDPE trubky nebo souběh optického a metalického kabelu
- RR radiové sítě, ochranné pásmo radiové sítě
- nadzemní sítě
- neprovozované sítě
- kolektor, kabelovod
- C podzemní sítě cizí
- sítě s NN

SITUAČNÍ VÝKRES - POLYGON 1, list kladu P1-24



LEGENDA

- hranice zájmového území k vyjádření
- NN přípojka, území s NN přípojkou CETIN
- zaměřený průběh metalického kabelu
- zaměřený průběh optického kabelu, HDPE trubky nebo souběh optického a metalického kabelu
- nezaměřený průběh metalického kabelu
- nadzemní sítě cizí
- nezaměřený průběh optického kabelu, HDPE trubky nebo souběh optického a metalického kabelu
- RR radiové sítě, ochranné pásmo radiové sítě
- nadzemní sítě
- neprovozované sítě
- kolektor, kabelovod
- C podzemní sítě cizí
- sítě s NN

SITUAČNÍ VÝKRES - POLYGON 1, list kladu P1-25

LEGENDA

- hranice zájmového území k vyjádření
- NN přípojka, území s NN přípojkou CETIN
- zaměřený průběh metalického kabelu
- zaměřený průběh optického kabelu, HDPE trubky nebo souběh optického a metalického kabelu
- nezaměřený průběh metalického kabelu
- nadzemní sítě cizí
- nezaměřený průběh optického kabelu, HDPE trubky nebo souběh optického a metalického kabelu
- radiové sítě, ochranné pásmo radiové sítě
- nadzemní sítě
- neprovozované sítě
- podzemní sítě cizí
- sítě s NN
- kolektor, kabelovod

SITUAČNÍ VÝKRES - POLYGON 1, list kladu P1-26

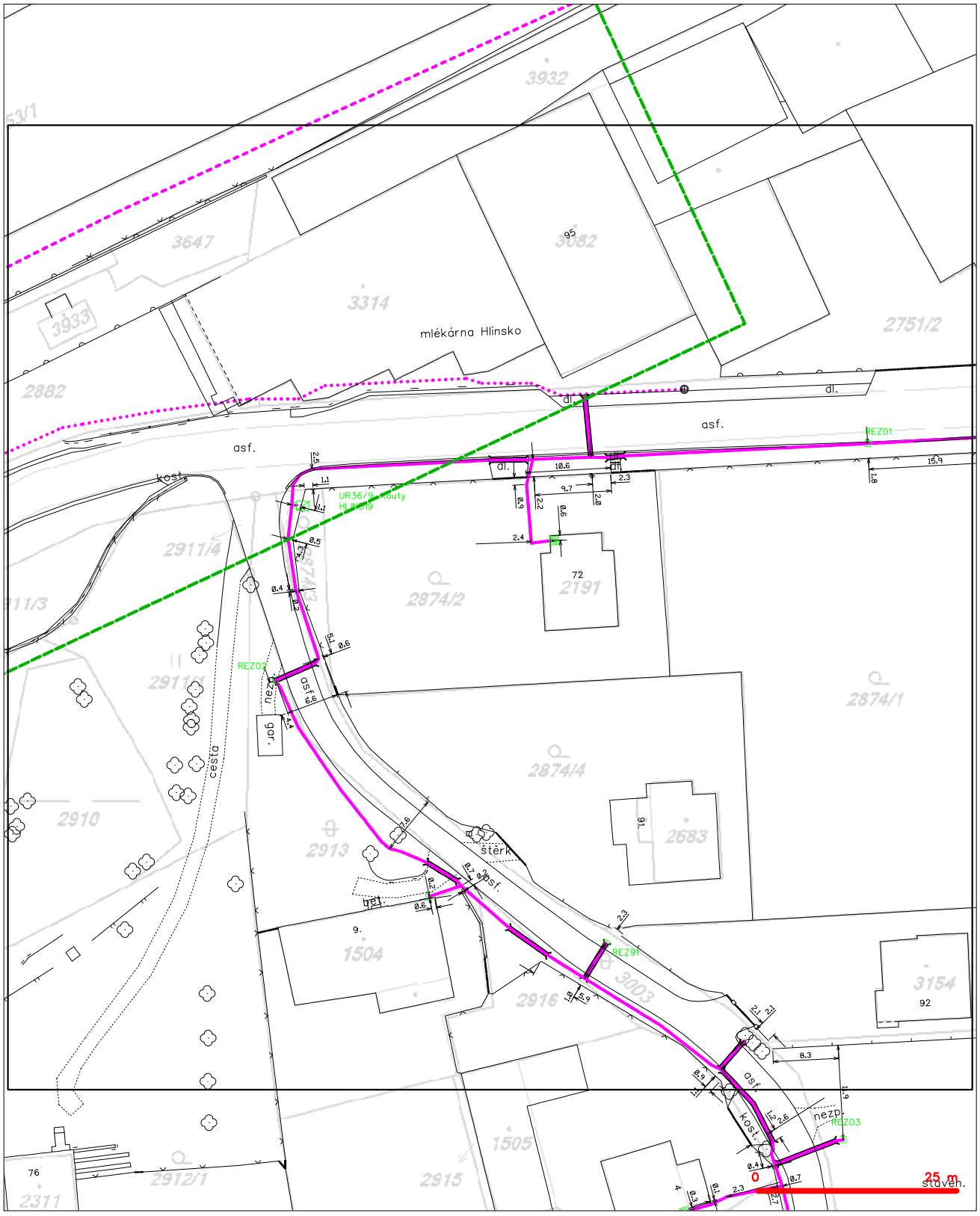

LEGENDA

- hranice zájmového území k vyjádření
- NN přípojka, území s NN přípojkou CETIN
- zaměřený průběh metalického kabelu
- zaměřený průběh optického kabelu, HDPE trubky nebo souběh optického a metalického kabelu
- nezaměřený průběh metalického kabelu
- nadzemní sítě cizí
- nezaměřený průběh optického kabelu, HDPE trubky nebo souběh optického a metalického kabelu
- radiové sítě, ochranné pásmo radiové sítě
- nadzemní sítě
- neprovozované sítě
- podzemní sítě cizí
- sítě s NN
- kolektor, kabelovod

SITUAČNÍ VÝKRES - POLYGON 1, list kladu P1-27

LEGENDA

- hranice zájmového území k vyjádření
- NN přípojka, území s NN přípojkou CETIN
- zaměřený průběh metalického kabelu
- zaměřený průběh optického kabelu, HDPE trubky nebo souběh optického a metalického kabelu
- nezaměřený průběh metalického kabelu
- nadzemní sítě cizí
- nezaměřený průběh optického kabelu, HDPE trubky nebo souběh optického a metalického kabelu
- RR radiové sítě, ochranné pásmo radiové sítě
- nadzemní sítě
- neprovozované sítě
- kolektor, kabelovod
- C podzemní sítě cizí
- sítě s NN

SITUAČNÍ VÝKRES - POLYGON 1, list kladu P1-28

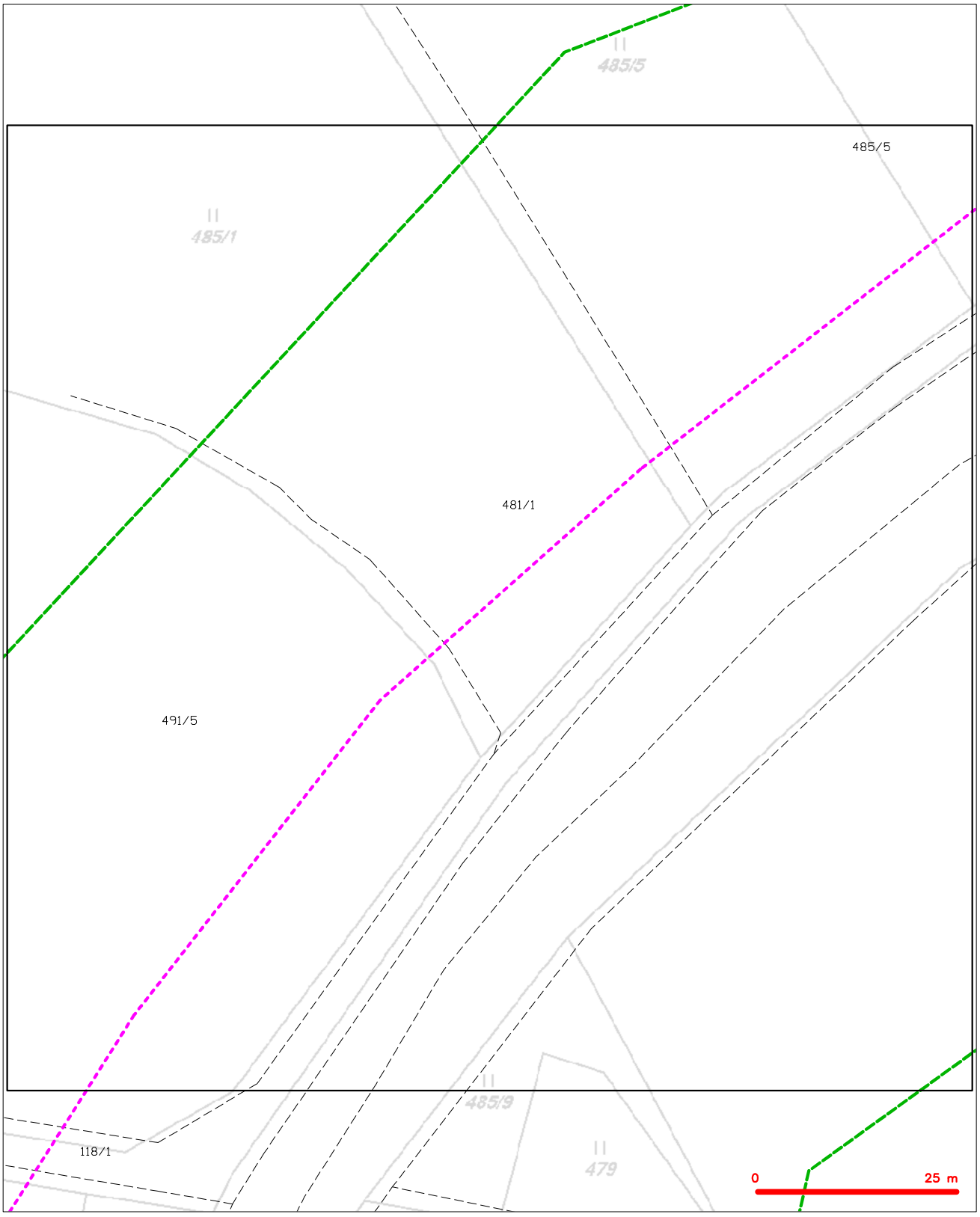

LEGENDA

- hranice zájmového území k vyjádření
- NN přípojka, území s NN přípojkou CETIN
- zaměřený průběh metalického kabelu
- zaměřený průběh optického kabelu, HDPE trubky nebo souběh optického a metalického kabelu
- nezaměřený průběh metalického kabelu
- nadzemní sítě cizí
- nezaměřený průběh optického kabelu, HDPE trubky nebo souběh optického a metalického kabelu
- RR radiové sítě, ochranné pásmo radiové sítě
- nadzemní sítě
- neprovozované sítě
- kolektor, kabelovod
- C podzemní sítě cizí
- sítě s NN

SITUAČNÍ VÝKRES - POLYGON 1, list kladu P1-29

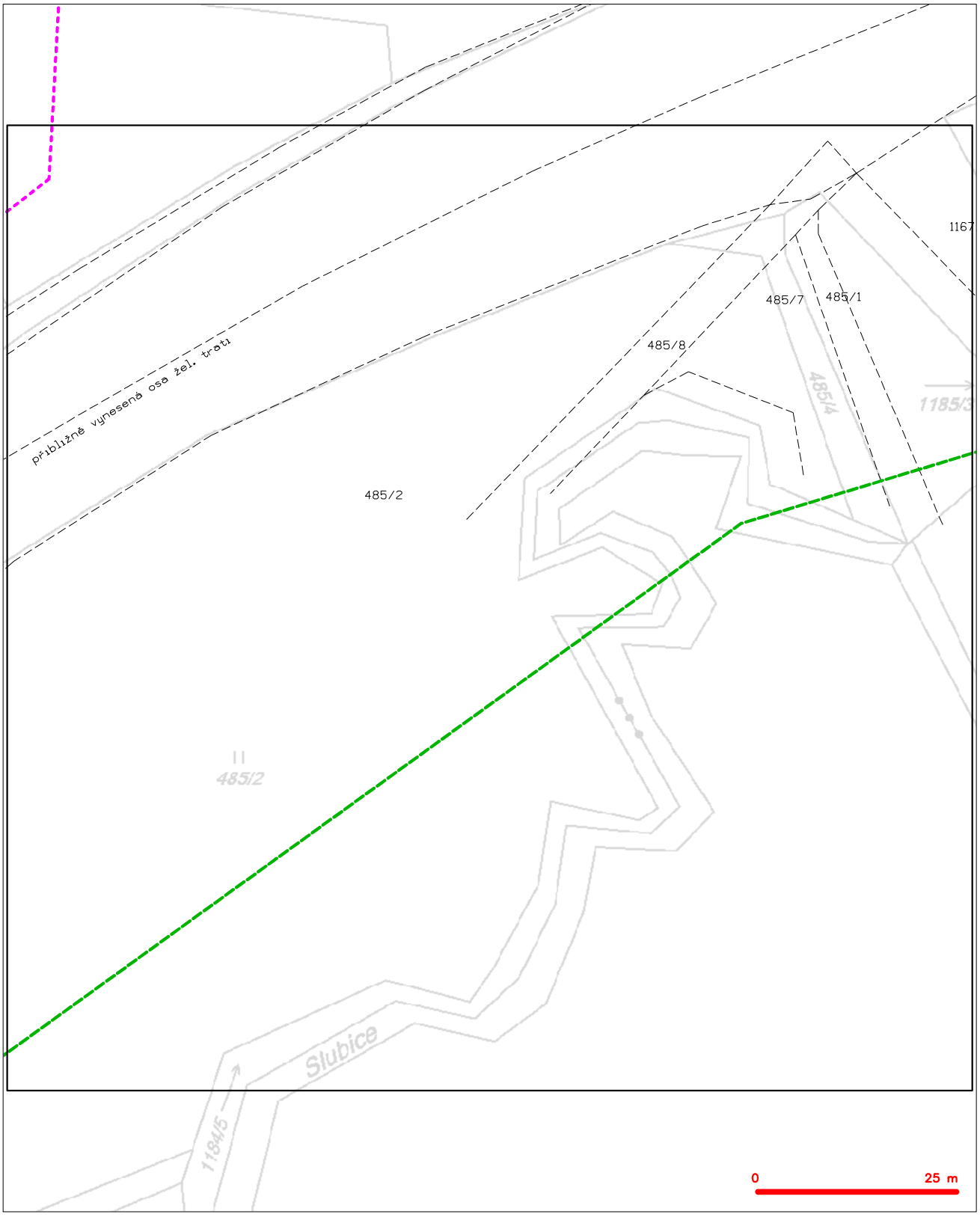

LEGENDA

- hranice zájmového území k vyjádření
- NN přípojka, území s NN přípojkou CETIN
- zaměřený průběh metalického kabelu
- zaměřený průběh optického kabelu, HDPE trubky nebo souběh optického a metalického kabelu
- nezaměřený průběh metalického kabelu
- nadzemní sítě cizí
- nezaměřený průběh optického kabelu, HDPE trubky nebo souběh optického a metalického kabelu
- RR radiové sítě, ochranné pásmo radiové sítě
- nadzemní sítě
- neprovozované sítě
- C podzemní sítě cizí
- sítě s NN
- kolektor, kabelovod

SITUAČNÍ VÝKRES - POLYGON 1, list kladu P1-30

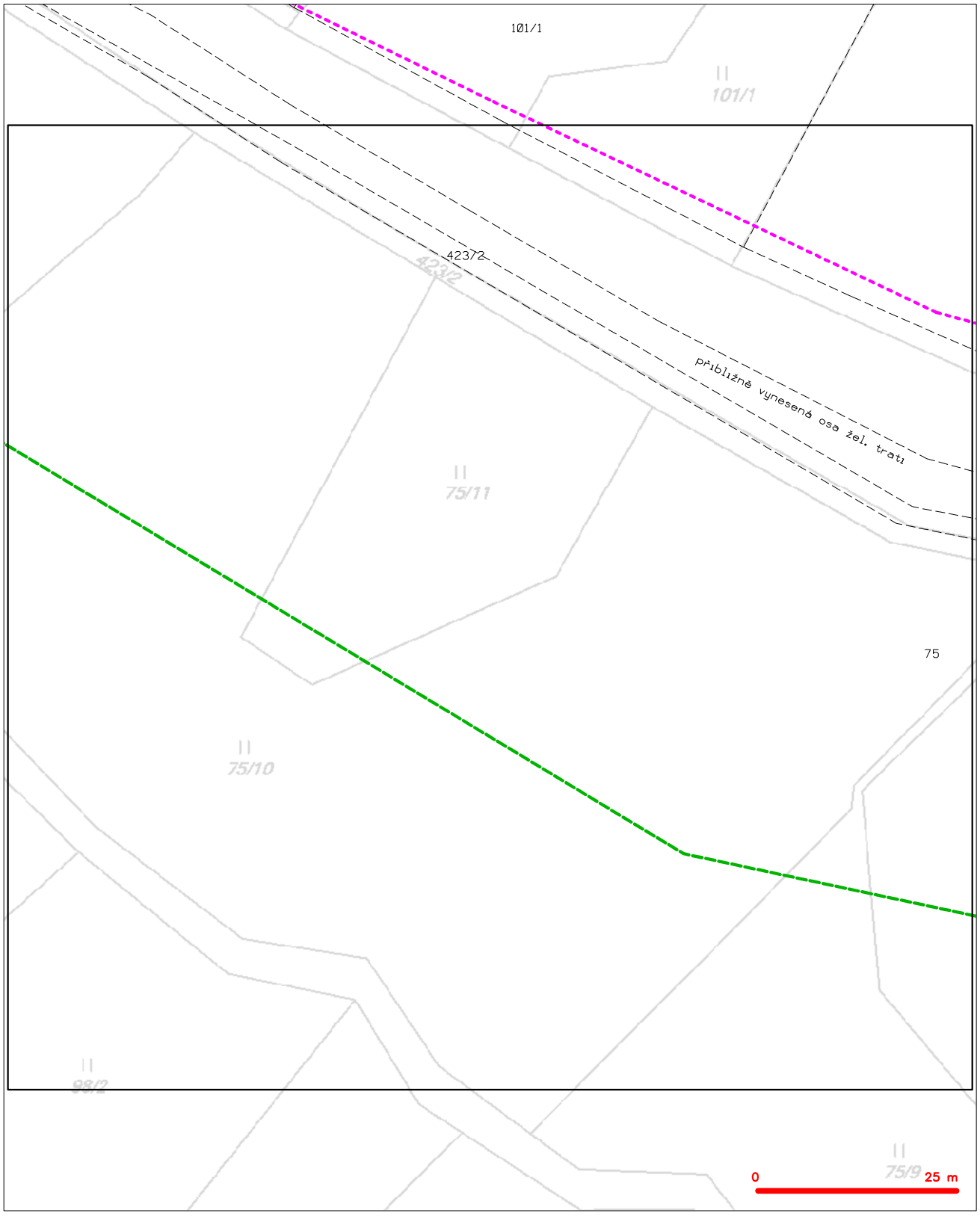

LEGENDA

- hranice zájmového území k vyjádření
- NN přípojka, území s NN přípojkou CETIN
- zaměřený průběh metalického kabelu
- zaměřený průběh optického kabelu, HDPE trubky nebo souběh optického a metalického kabelu
- nezaměřený průběh metalického kabelu
- nadzemní sítě cizí
- nezaměřený průběh optického kabelu, HDPE trubky nebo souběh optického a metalického kabelu
- RR radiové sítě, ochranné pásmo radiové sítě
- nadzemní sítě
- neprovozované sítě
- kolektor, kabelovod
- C podzemní sítě cizí
- sítě s NN

SITUAČNÍ VÝKRES - POLYGON 1, list kladu P1-31

LEGENDA

- hranice zájmového území k vyjádření
- NN přípojka, území s NN přípojkou ČETIN
- zaměřený průběh metalického kabelu
- zaměřený průběh optického kabelu, HDPE trubky nebo souběh optického a metalického kabelu
- nezaměřený průběh metalického kabelu
- nadzemní sítě cizí
- nezaměřený průběh optického kabelu, HDPE trubky nebo souběh optického a metalického kabelu
- radiové sítě, ochranné pásmo radiové sítě
- nadzemní sítě
- neprovozované sítě
- podzemní sítě cizí
- sítě s NN
- kolektor, kabelovod

SITUAČNÍ VÝKRES - POLYGON 1, list kladu P1-32

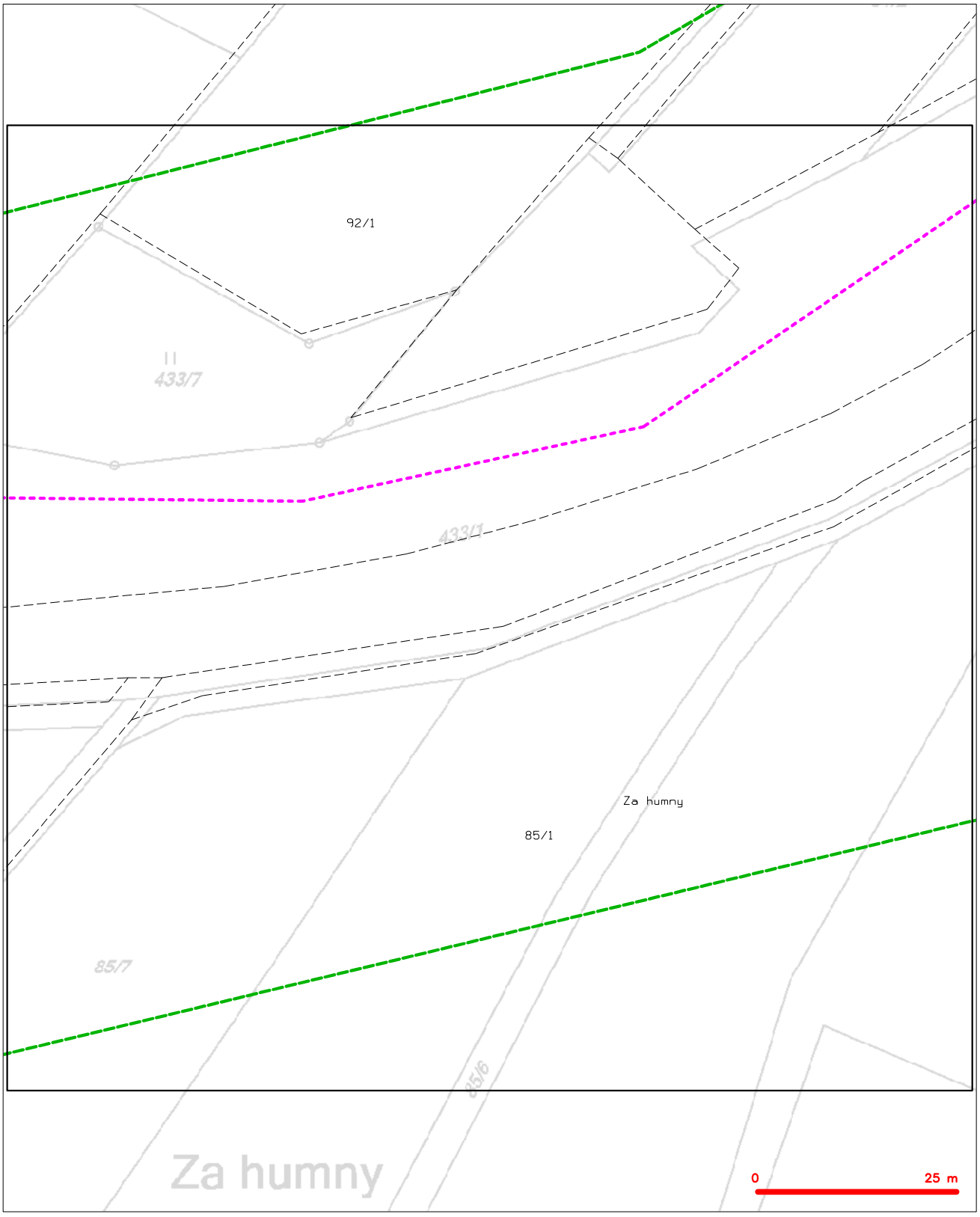

LEGENDA

- hranice zájmového území k vyjádření
- NN přípojka, území s NN přípojkou ČETIN
- zaměřený průběh metalického kabelu
- zaměřený průběh optického kabelu, HDPE trubky nebo souběh optického a metalického kabelu
- nezaměřený průběh metalického kabelu
- nadzemní sítě cizí
- nezaměřený průběh optického kabelu, HDPE trubky nebo souběh optického a metalického kabelu
- RR radiové sítě, ochranné pásmo radiové sítě
- nadzemní sítě
- neprovozované sítě
- kolektor, kabelovod
- C podzemní sítě cizí
- sítě s NN

SITUAČNÍ VÝKRES - POLYGON 1, list kladu P1-33



LEGENDA

- hranice zájmového území k vyjádření
- NN přípojka, území s NN přípojkou CETIN
- zaměřený průběh metalického kabelu
- zaměřený průběh optického kabelu, HDPE trubky nebo souběh optického a metalického kabelu
- nezaměřený průběh metalického kabelu
- nadzemní sítě cizí
- nezaměřený průběh optického kabelu, HDPE trubky nebo souběh optického a metalického kabelu
- RR radiové sítě, ochranné pásmo radiové sítě
- nadzemní sítě
- neprovozované sítě
- kolektor, kabelovod
- C podzemní sítě cizí
- sítě s NN

SITUAČNÍ VÝKRES - POLYGON 1, list kladu P1-34

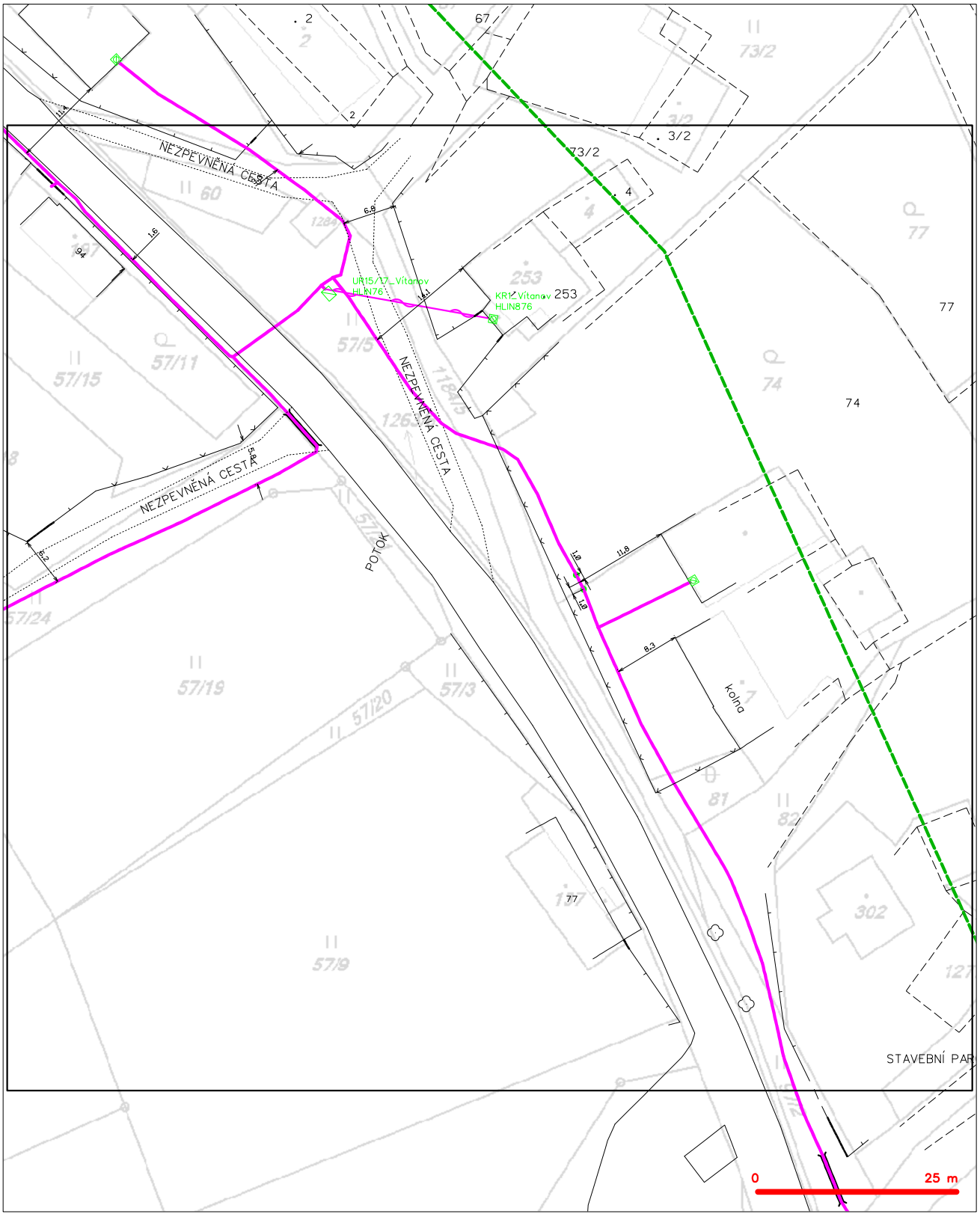

LEGENDA

- hranice zájmového území k vyjádření
- NN přípojka, území s NN přípojkou CETIN
- zaměřený průběh metalického kabelu
- zaměřený průběh optického kabelu, HDPE trubky nebo souběh optického a metalického kabelu
- nezaměřený průběh metalického kabelu
- nadzemní sítě cizí
- nezaměřený průběh optického kabelu, HDPE trubky nebo souběh optického a metalického kabelu
- rádiové sítě, ochranné pásmo rádiové sítě
- nadzemní sítě
- neprovozované sítě
- podzemní sítě cizí
- sítě s NN
- kolektor, kabelovod

SITUAČNÍ VÝKRES - POLYGON 1, list kladu P1-35

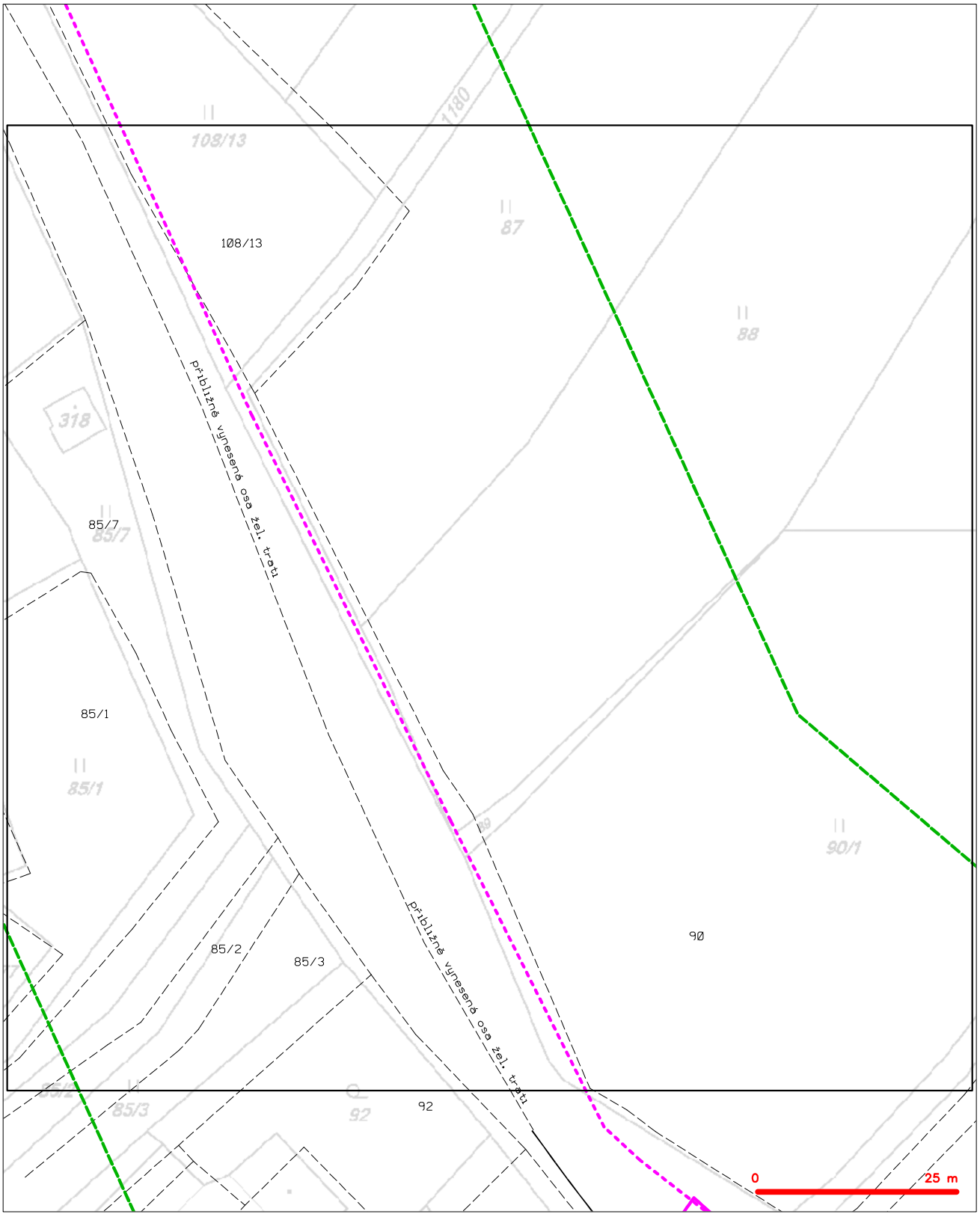

LEGENDA

- hranice zájmového území k vyjádření
- NN přípojka, území s NN přípojkou CETIN
- zaměřený průběh metalického kabelu
- zaměřený průběh optického kabelu, HDPE trubky nebo souběh optického a metalického kabelu
- nezaměřený průběh metalického kabelu
- nadzemní sítě cizí
- nezaměřený průběh optického kabelu, HDPE trubky nebo souběh optického a metalického kabelu
- rádiové sítě, ochranné pásmo rádiové sítě
- nadzemní sítě
- neprovozované sítě
- podzemní sítě cizí
- sítě s NN
- kolektor, kabelovod

SITUAČNÍ VÝKRES - POLYGON 1, list kladu P1-36

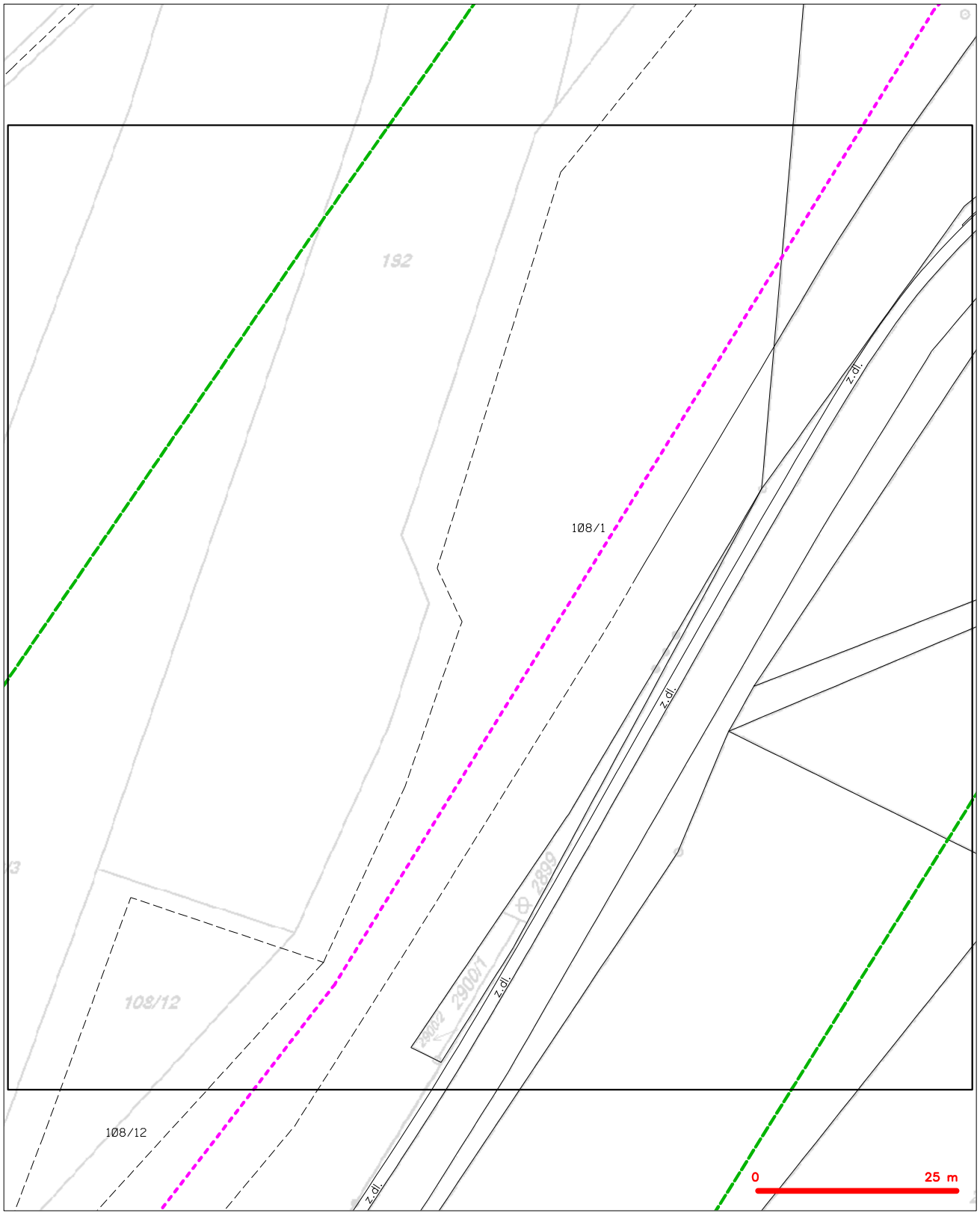

LEGENDA

- hranice zájmového území k vyjádření
- NN přípojka, území s NN přípojkou CETIN
- zaměřený průběh metalického kabelu
- zaměřený průběh optického kabelu, HDPE trubky nebo souběh optického a metalického kabelu
- nezaměřený průběh metalického kabelu
- nadzemní sítě cizí
- nezaměřený průběh optického kabelu, HDPE trubky nebo souběh optického a metalického kabelu
- RR radiové sítě, ochranné pásmo radiové sítě
- nadzemní sítě
- neprovozované sítě
- kolektor, kabelovod
- C podzemní sítě cizí
- sítě s NN

SITUAČNÍ VÝKRES - POLYGON 1, list kladu P1-37

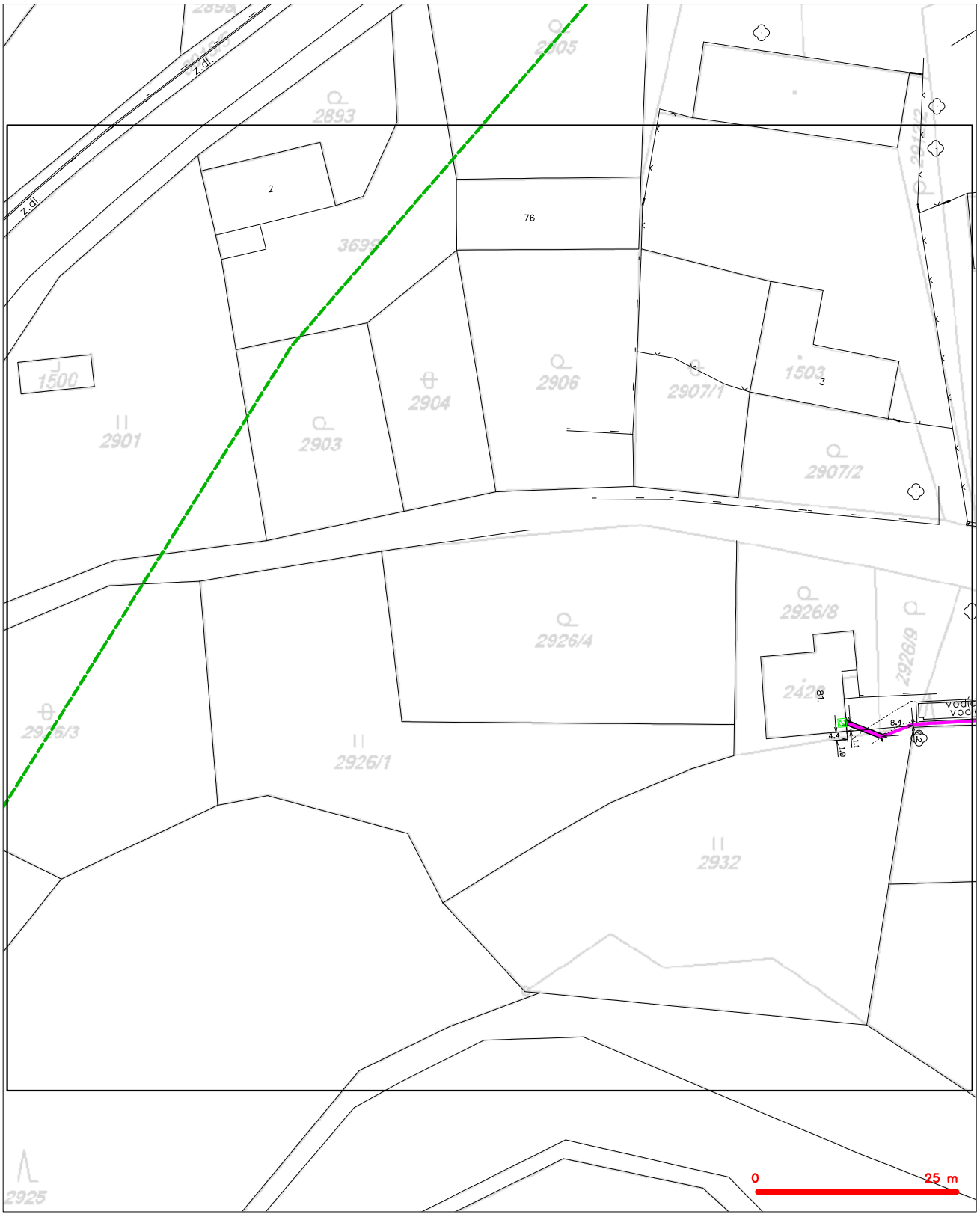

LEGENDA

- hranice zájmového území k vyjádření
- NN přípojka, území s NN přípojkou CETIN
- zaměřený průběh metalického kabelu
- zaměřený průběh optického kabelu, HDPE trubky nebo souběh optického a metalického kabelu
- nezaměřený průběh metalického kabelu
- nadzemní sítě cizí
- nezaměřený průběh optického kabelu, HDPE trubky nebo souběh optického a metalického kabelu
- radiové sítě, ochranné pásmo radiové sítě
- nadzemní sítě
- neprovozované sítě
- podzemní sítě cizí
- sítě s NN
- kolektor, kabelovod

SITUAČNÍ VÝKRES - POLYGON 1, list kladu P1-38

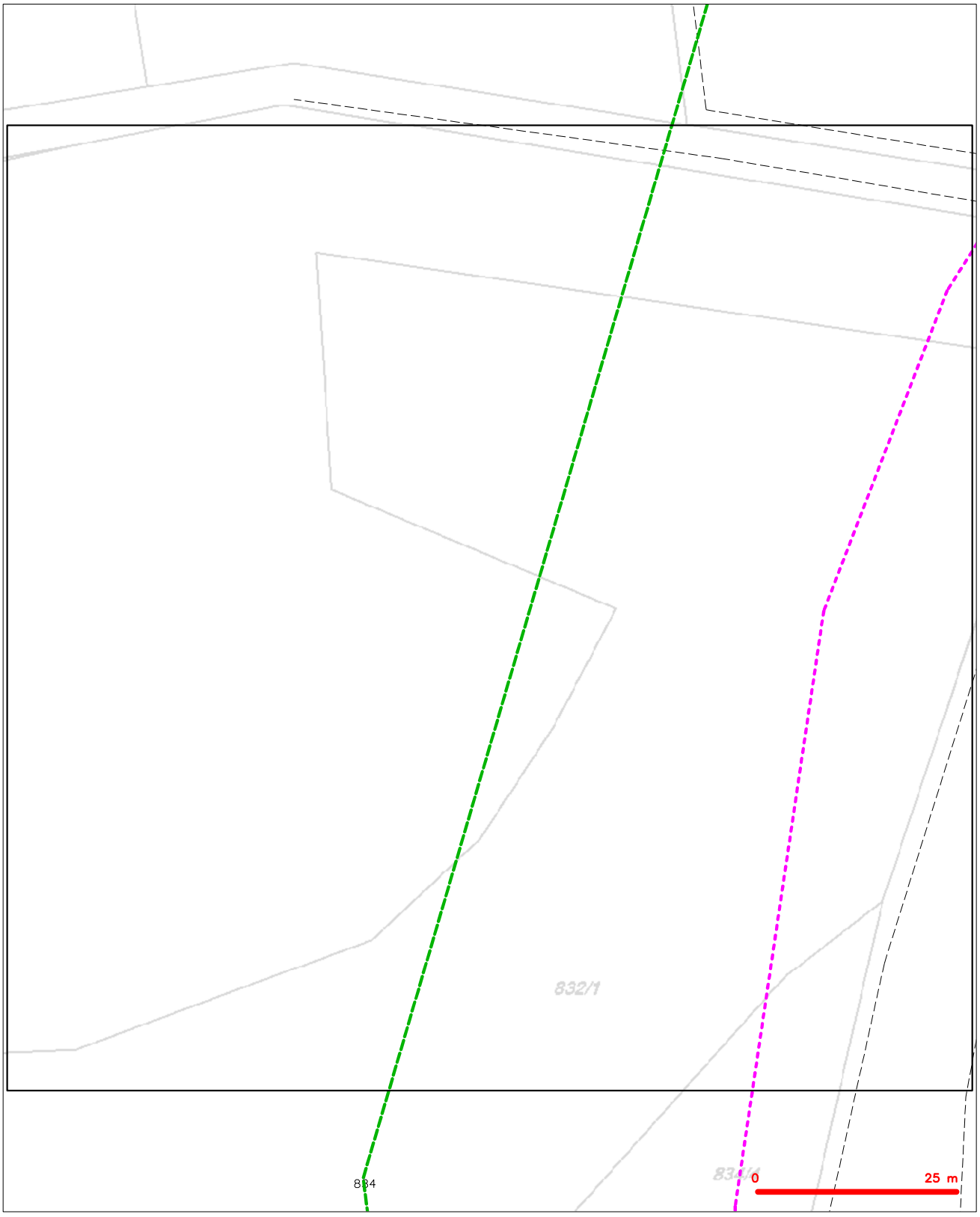

LEGENDA

- hranice zájmového území k vyjádření
- NN přípojka, území s NN přípojkou CETIN
- zaměřený průběh metalického kabelu
- zaměřený průběh optického kabelu, HDPE trubky nebo souběh optického a metalického kabelu
- nezaměřený průběh metalického kabelu
- nadzemní sítě cizí
- nezaměřený průběh optického kabelu, HDPE trubky nebo souběh optického a metalického kabelu
- RR radiové sítě, ochranné pásmo radiové sítě
- nadzemní sítě
- neprovozované sítě
- kolektor, kabelovod
- C podzemní sítě cizí
- sítě s NN

SITUAČNÍ VÝKRES - POLYGON 1, list kladu P1-39

LEGENDA

- hranice zájmového území k vyjádření
- NN přípojka, území s NN přípojkou CETIN
- zaměřený průběh metalického kabelu
- zaměřený průběh optického kabelu, HDPE trubky nebo souběh optického a metalického kabelu
- nezaměřený průběh metalického kabelu
- nadzemní sítě cizí
- nezaměřený průběh optického kabelu, HDPE trubky nebo souběh optického a metalického kabelu
- radiové sítě, ochranné pásmo radiové sítě
- nadzemní sítě
- neprovozované sítě
- podzemní sítě cizí
- sítě s NN
- kolektor, kabelovod

SITUAČNÍ VÝKRES - POLYGON 1, list kladu P1-40

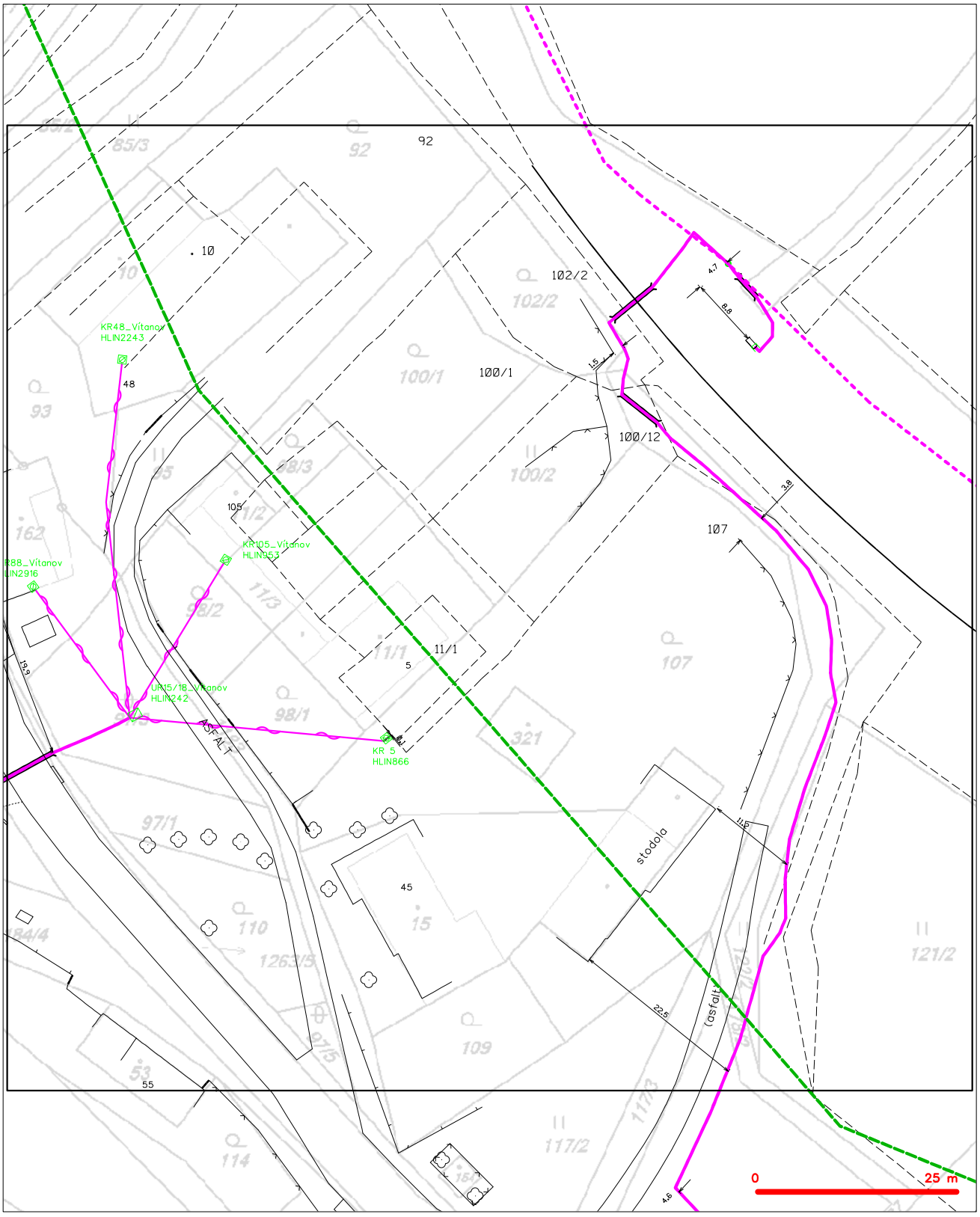

LEGENDA

- hranice zájmového území k vyjádření
- NN přípojka, území s NN přípojkou CETIN
- zaměřený průběh metalického kabelu
- zaměřený průběh optického kabelu, HDPE trubky nebo souběh optického a metalického kabelu
- nezaměřený průběh metalického kabelu
- nadzemní sítě cizí
- nezaměřený průběh optického kabelu, HDPE trubky nebo souběh optického a metalického kabelu
- rádiové sítě, ochranné pásmo rádiové sítě
- nadzemní sítě
- neprovozované sítě
- podzemní sítě cizí
- sítě s NN
- kolektor, kabelovod

SITUAČNÍ VÝKRES - POLYGON 1, list kladu P1-41

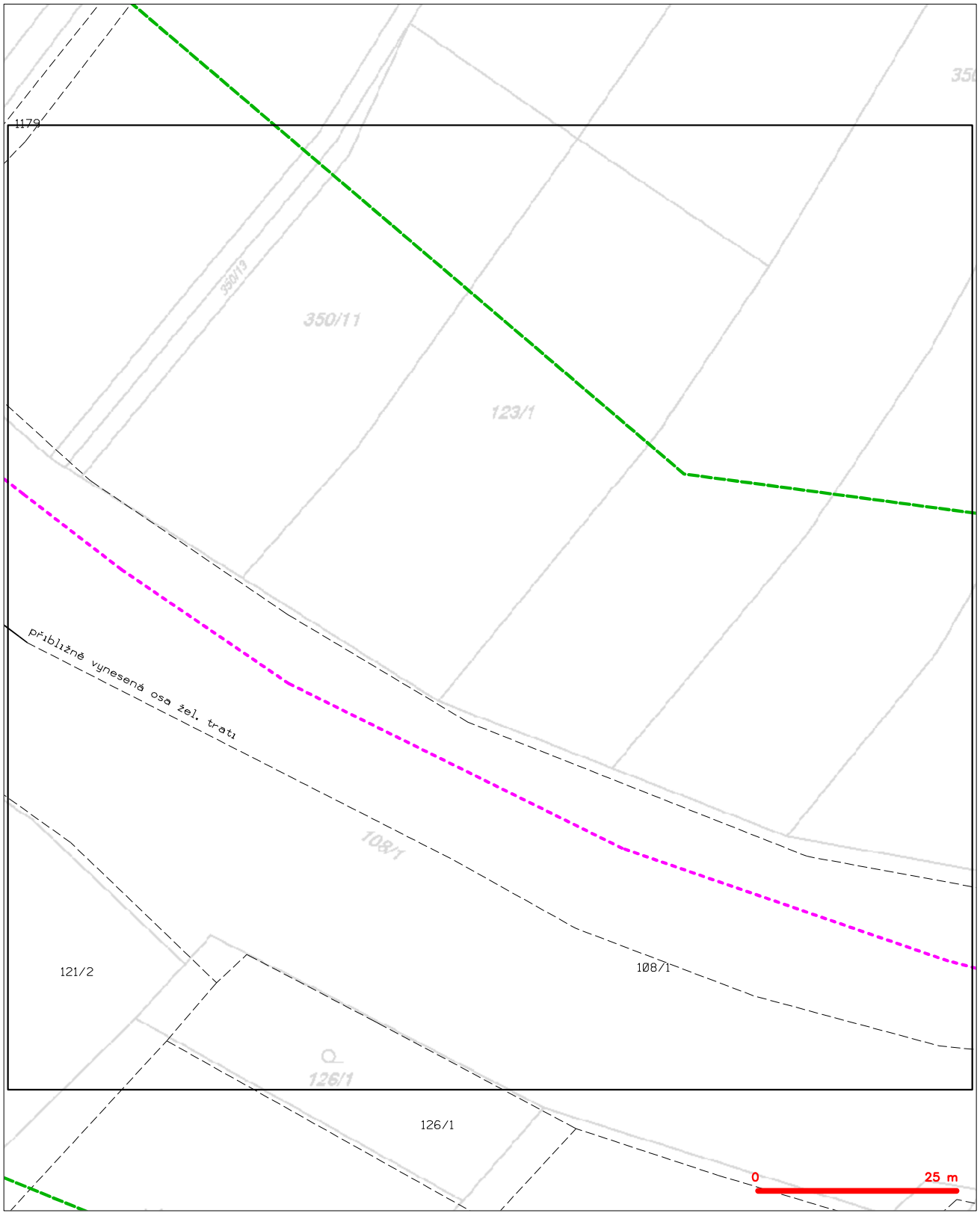

LEGENDA

- hranice zájmového území k vyjádření
- NN přípojka, území s NN přípojkou CETIN
- zaměřený průběh metalického kabelu
- zaměřený průběh optického kabelu, HDPE trubky nebo souběh optického a metalického kabelu
- nezaměřený průběh metalického kabelu
- nadzemní sítě cizí
- nezaměřený průběh optického kabelu, HDPE trubky nebo souběh optického a metalického kabelu
- radiové sítě, ochranné pásmo radiové sítě
- nadzemní sítě
- neprovozované sítě
- podzemní sítě cizí
- sítě s NN
- kolektor, kabelovod

SITUAČNÍ VÝKRES - POLYGON 1, list kladu P1-42

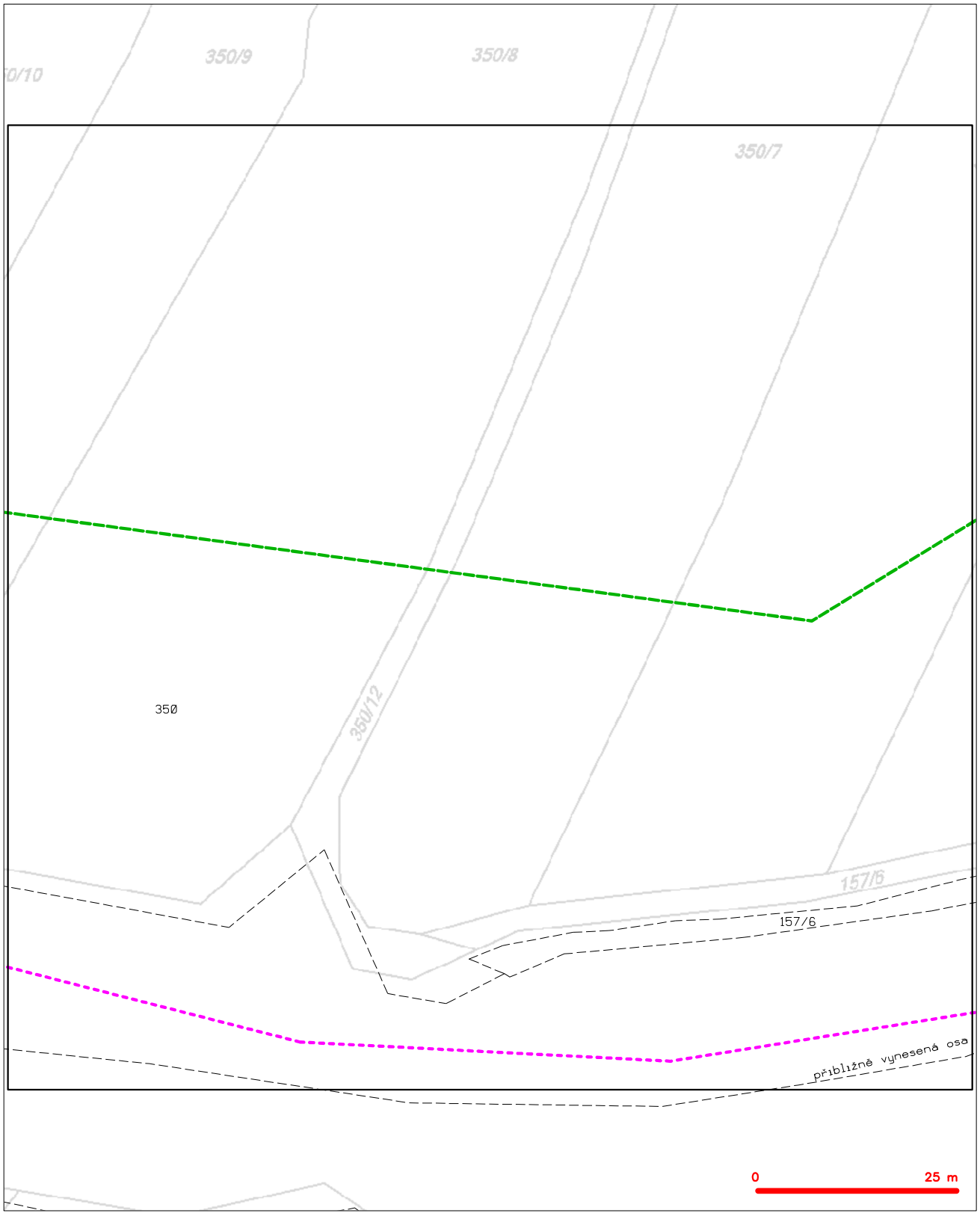

LEGENDA

- hranice zájmového území k vyjádření
- NN přípojka, území s NN přípojkou CETIN
- zaměřený průběh metalického kabelu
- zaměřený průběh optického kabelu, HDPE trubky nebo souběh optického a metalického kabelu
- nezaměřený průběh metalického kabelu
- nadzemní sítě cizí
- nezaměřený průběh optického kabelu, HDPE trubky nebo souběh optického a metalického kabelu
- radiové sítě, ochranné pásmo radiové sítě
- nadzemní sítě
- neprovozované sítě
- podzemní sítě cizí
- sítě s NN
- kolektor, kabelovod

SITUAČNÍ VÝKRES - POLYGON 1, list kladu P1-43



LEGENDA

- hranice zájmového území k vyjádření
- NN přípojka, území s NN přípojkou CETIN
- zaměřený průběh metalického kabelu
- zaměřený průběh optického kabelu, HDPE trubky nebo souběh optického a metalického kabelu
- nezaměřený průběh metalického kabelu
- nadzemní sítě cizí
- nezaměřený průběh optického kabelu, HDPE trubky nebo souběh optického a metalického kabelu
- radiové sítě, ochranné pásmo radiové sítě
- nadzemní sítě
- neprovozované sítě
- podzemní sítě cizí
- sítě s NN
- kolektor, kabelovod

SITUAČNÍ VÝKRES - POLYGON 1, list kladu P1-44

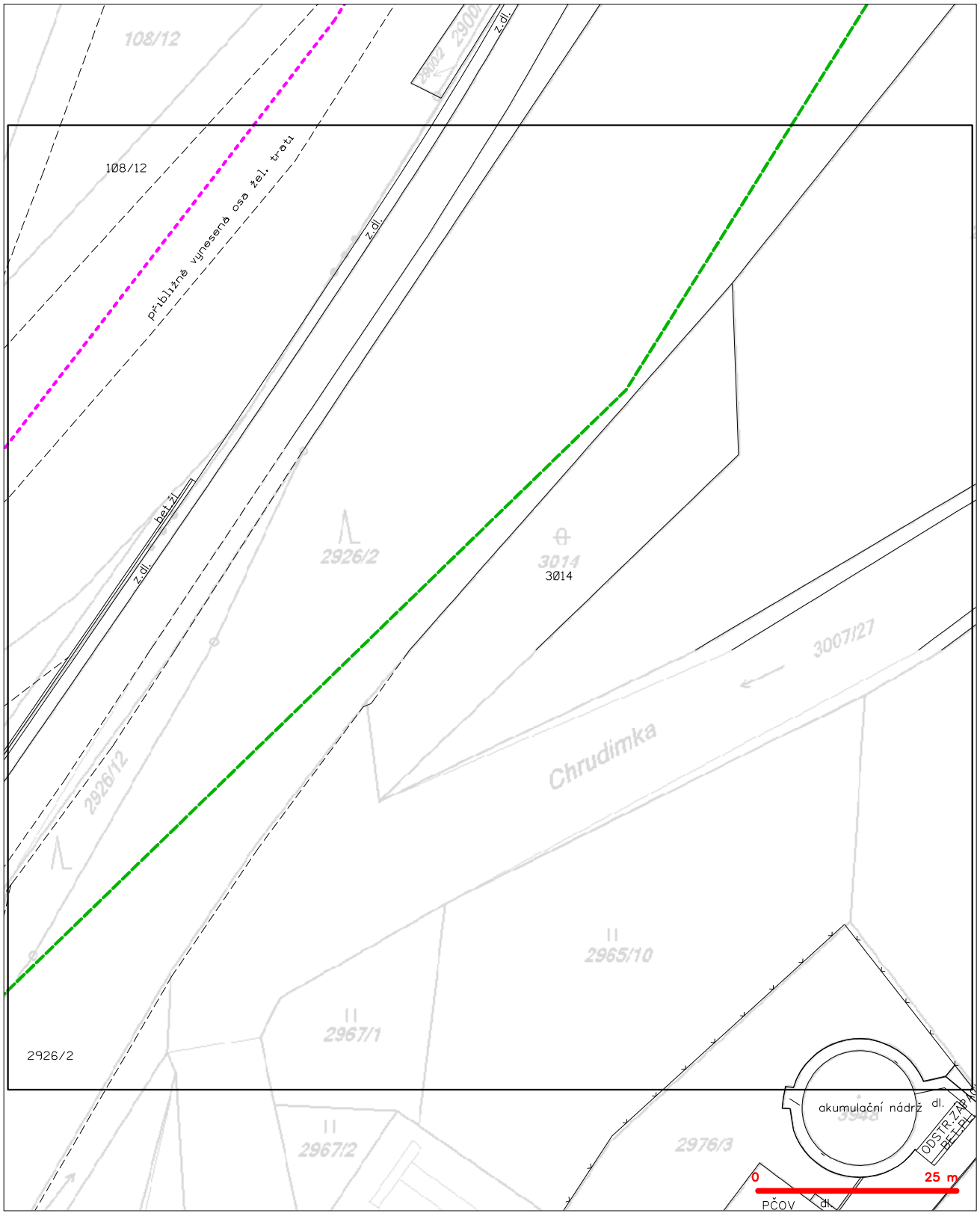

LEGENDA

- hranice zájmového území k vyjádření
- NN přípojka, území s NN přípojkou CETIN
- zaměřený průběh metalického kabelu
- zaměřený průběh optického kabelu, HDPE trubky nebo souběh optického a metalického kabelu
- nezaměřený průběh metalického kabelu
- nadzemní sítě cizí
- nezaměřený průběh optického kabelu, HDPE trubky nebo souběh optického a metalického kabelu
- radiové sítě, ochranné pásmo radiové sítě
- nadzemní sítě
- neprovozované sítě
- podzemní sítě cizí
- sítě s NN
- kolektor, kabelovod

SITUAČNÍ VÝKRES - POLYGON 1, list kladu P1-45

LEGENDA

- hranice zájmového území k vyjádření
- NN přípojka, území s NN přípojkou CETIN
- zaměřený průběh metalického kabelu
- zaměřený průběh optického kabelu, HDPE trubky nebo souběh optického a metalického kabelu
- nezaměřený průběh metalického kabelu
- nadzemní sítě cizí
- nezaměřený průběh optického kabelu, HDPE trubky nebo souběh optického a metalického kabelu
- RR radiové sítě, ochranné pásmo radiové sítě
- nadzemní sítě
- neprovozované sítě
- kolektor, kabelovod
- C podzemní sítě cizí
- sítě s NN

SITUAČNÍ VÝKRES - POLYGON 1, list kladu P1-46

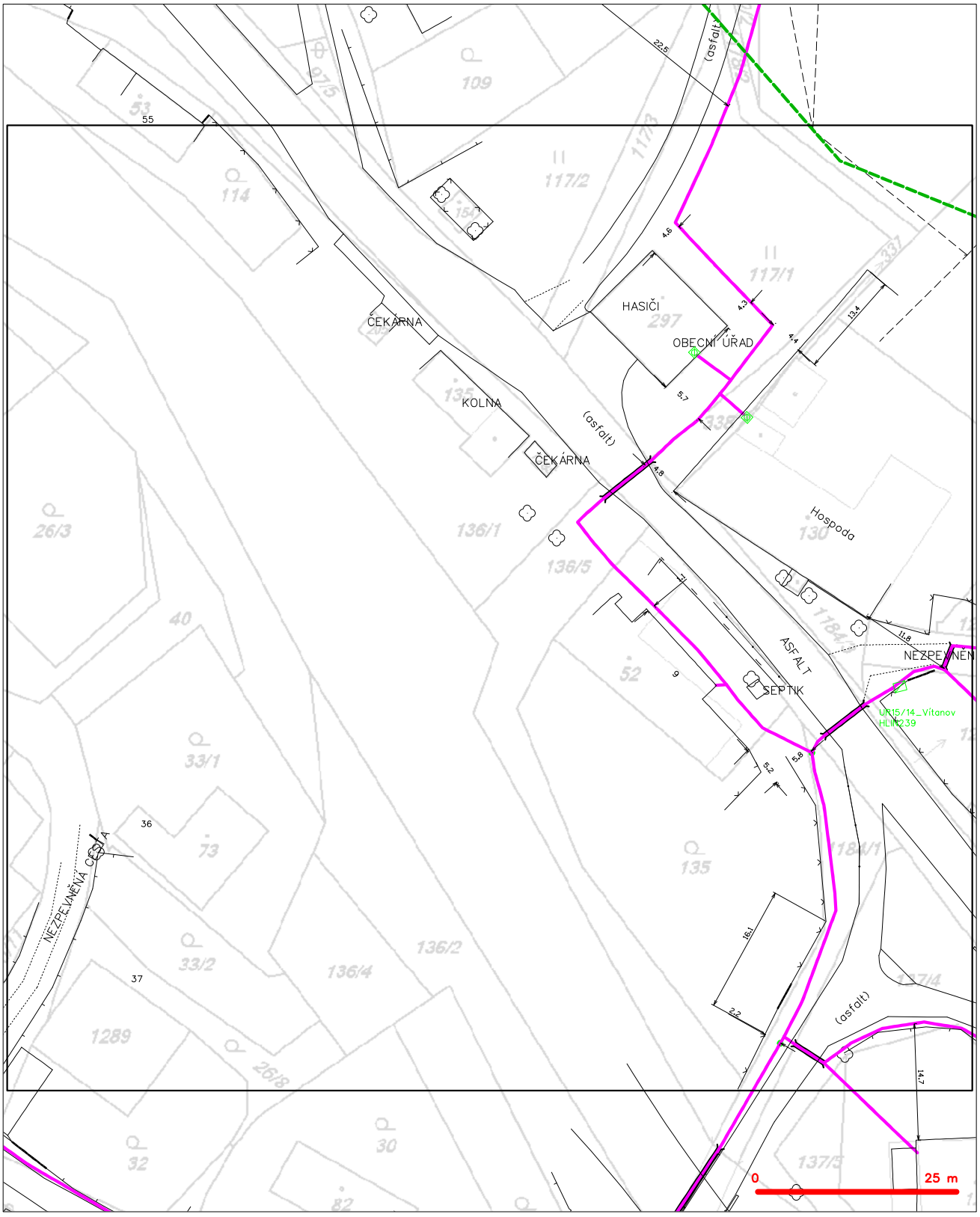

LEGENDA

- hranice zájmového území k vyjádření
- NN přípojka, území s NN přípojkou CETIN
- zaměřený průběh metalického kabelu
- zaměřený průběh optického kabelu, HDPE trubky nebo souběh optického a metalického kabelu
- nezaměřený průběh metalického kabelu
- nadzemní sítě cizí
- nezaměřený průběh optického kabelu, HDPE trubky nebo souběh optického a metalického kabelu
- radiové sítě, ochranné pásmo radiové sítě
- nadzemní sítě
- neprovozované sítě
- podzemní sítě cizí
- sítě s NN
- kolektor, kabelovod

SITUAČNÍ VÝKRES - POLYGON 1, list kladu P1-47

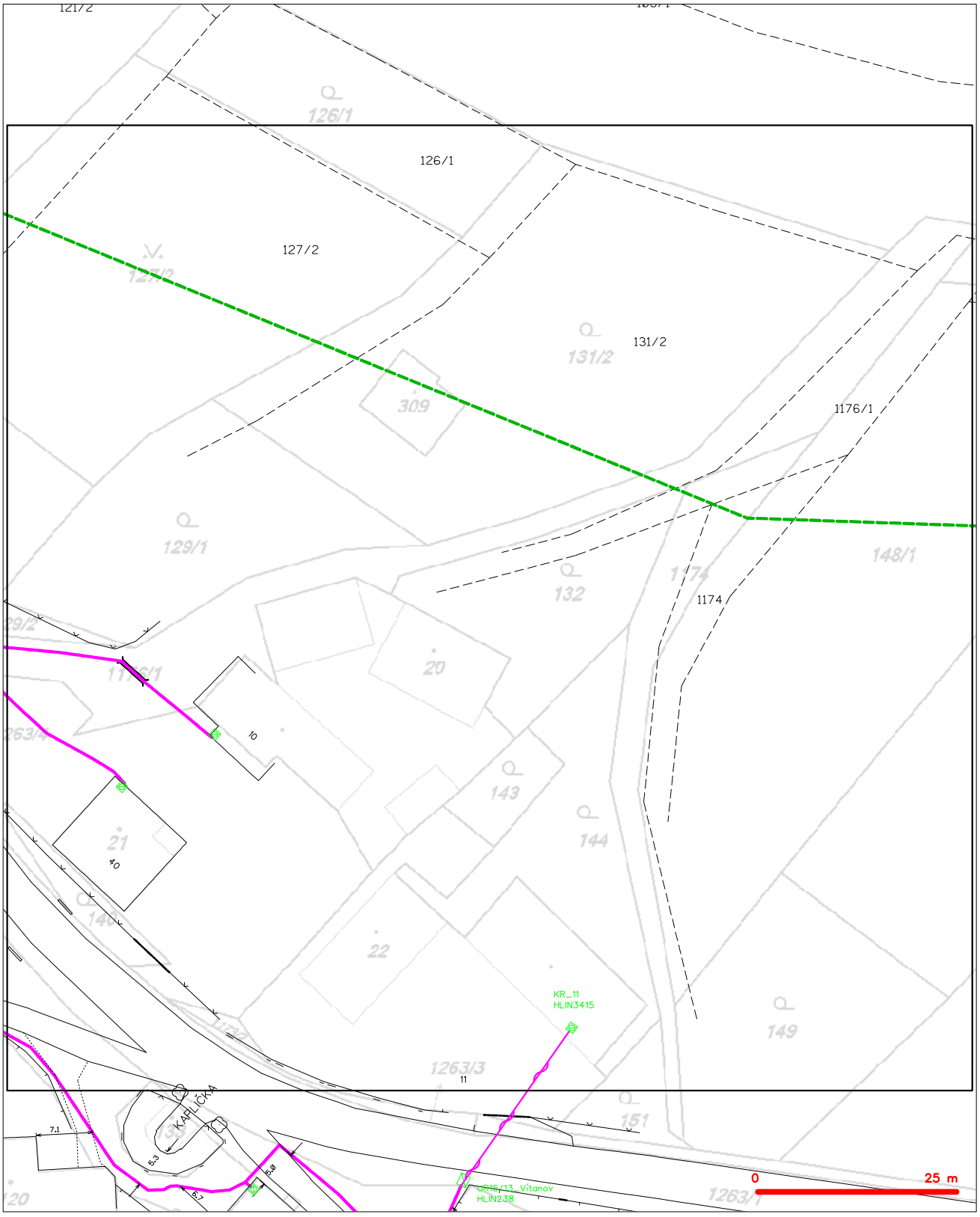

LEGENDA

- hranice zájmového území k vyjádření
- NN přípojka, území s NN přípojkou CETIN
- zaměřený průběh metalického kabelu
- zaměřený průběh optického kabelu, HDPE trubky nebo souběh optického a metalického kabelu
- nezaměřený průběh metalického kabelu
- nadzemní sítě cizí
- nezaměřený průběh optického kabelu, HDPE trubky nebo souběh optického a metalického kabelu
- radiové sítě, ochranné pásmo radiové sítě
- nadzemní sítě
- neprovozované sítě
- podzemní sítě cizí
- sítě s NN
- kolektor, kabelovod

SITUAČNÍ VÝKRES - POLYGON 1, list kladu P1-48

LEGENDA

- hranice zájmového území k vyjádření
- NN přípojka, území s NN přípojkou CETIN
- zaměřený průběh metalického kabelu
- zaměřený průběh optického kabelu, HDPE trubky nebo souběh optického a metalického kabelu
- nezaměřený průběh metalického kabelu
- nadzemní sítě cizí
- nezaměřený průběh optického kabelu, HDPE trubky nebo souběh optického a metalického kabelu
- RR radiové sítě, ochranné pásmo radiové sítě
- nadzemní sítě
- neprovozované sítě
- kolektor, kabelovod
- C podzemní sítě cizí
- sítě s NN

SITUAČNÍ VÝKRES - POLYGON 1, list kladu P1-49

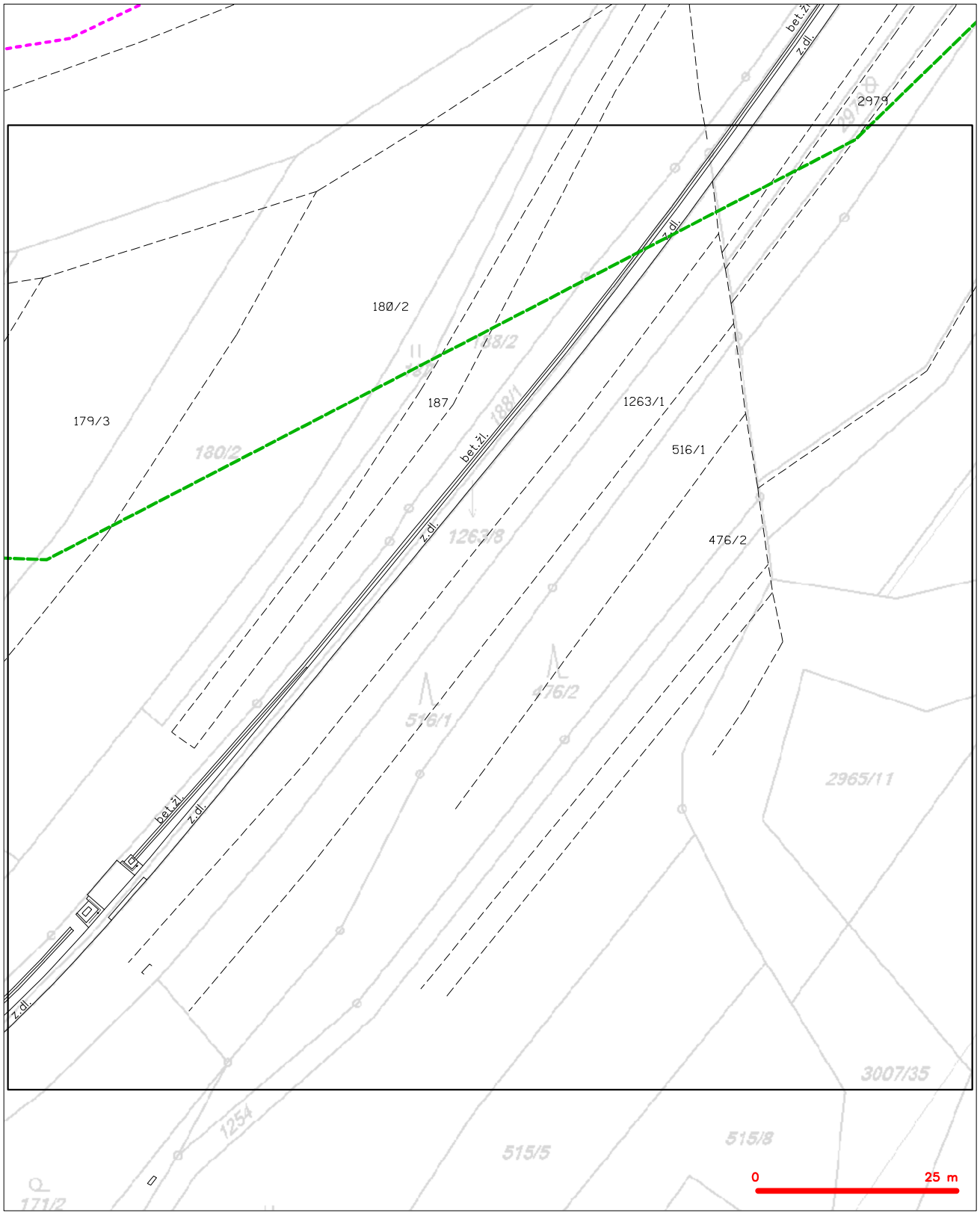

LEGENDA

- hranice zájmového území k vyjádření
- NN přípojka, území s NN přípojkou CETIN
- zaměřený průběh metalického kabelu
- zaměřený průběh optického kabelu, HDPE trubky nebo souběh optického a metalického kabelu
- nezaměřený průběh metalického kabelu
- nadzemní sítě cizí
- nezaměřený průběh optického kabelu, HDPE trubky nebo souběh optického a metalického kabelu
- RR radiové sítě, ochranné pásmo radiové sítě
- nadzemní sítě
- neprovozované sítě
- C podzemní sítě cizí
- sítě s NN
- kolektor, kabelovod

SITUAČNÍ VÝKRES - POLYGON 1, list kladu P1-50

LEGENDA

- hranice zájmového území k vyjádření
- NN přípojka, území s NN přípojkou CETIN
- zaměřený průběh metalického kabelu
- zaměřený průběh optického kabelu, HDPE trubky nebo souběh optického a metalického kabelu
- nezaměřený průběh metalického kabelu
- nadzemní sítě cizí
- nezaměřený průběh optického kabelu, HDPE trubky nebo souběh optického a metalického kabelu
- radiové sítě, ochranné pásmo radiové sítě
- nadzemní sítě
- neprovozované sítě
- podzemní sítě cizí
- sítě s NN
- kolektor, kabelovod

SITUAČNÍ VÝKRES - POLYGON 1, list kladu P1-51

LEGENDA

- hranice zájmového území k vyjádření
- NN přípojka, území s NN přípojkou CETIN
- zaměřený průběh metalického kabelu
- zaměřený průběh optického kabelu, HDPE trubky nebo souběh optického a metalického kabelu
- nezaměřený průběh metalického kabelu
- nadzemní sítě cizí
- nezaměřený průběh optického kabelu, HDPE trubky nebo souběh optického a metalického kabelu
- radiové sítě, ochranné pásmo radiové sítě
- nadzemní sítě
- neprovozované sítě
- podzemní sítě cizí
- sítě s NN
- kolektor, kabelovod

SITUAČNÍ VÝKRES - POLYGON 1, list kladu P1-52

LEGENDA

- hranice zájmového území k vyjádření
- NN přípojka, území s NN přípojkou ČETIN
- zaměřený průběh metalického kabelu
- zaměřený průběh optického kabelu, HDPE trubky nebo souběh optického a metalického kabelu
- nezaměřený průběh metalického kabelu
- nadzemní sítě cizí
- nezaměřený průběh optického kabelu, HDPE trubky nebo souběh optického a metalického kabelu
- RR radiové sítě, ochranné pásmo radiové sítě
- nadzemní sítě
- neprovozované sítě
- kolektor, kabelovod
- C podzemní sítě cizí
- sítě s NN

SITUAČNÍ VÝKRES - POLYGON 1, list kladu P1-53

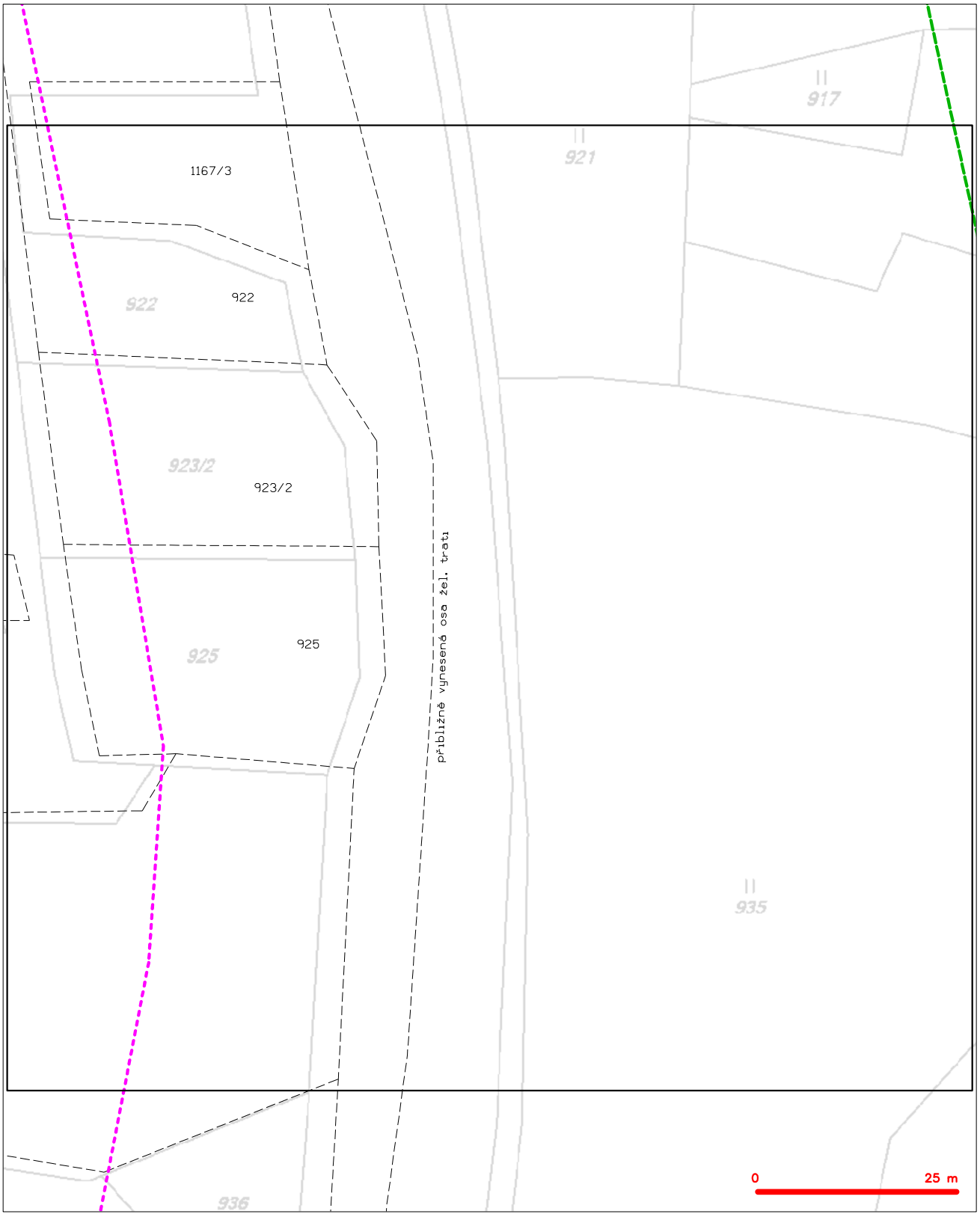

LEGENDA

- hranice zájmového území k vyjádření
- NN přípojka, území s NN přípojkou CETIN
- zaměřený průběh metalického kabelu
- zaměřený průběh optického kabelu, HDPE trubky nebo souběh optického a metalického kabelu
- nezaměřený průběh metalického kabelu
- nadzemní sítě cizí
- nezaměřený průběh optického kabelu, HDPE trubky nebo souběh optického a metalického kabelu
- radiové sítě, ochranné pásmo radiové sítě
- nadzemní sítě
- neprovozované sítě
- podzemní sítě cizí
- sítě s NN
- kolektor, kabelovod

SITUAČNÍ VÝKRES - POLYGON 1, list kladu P1-54

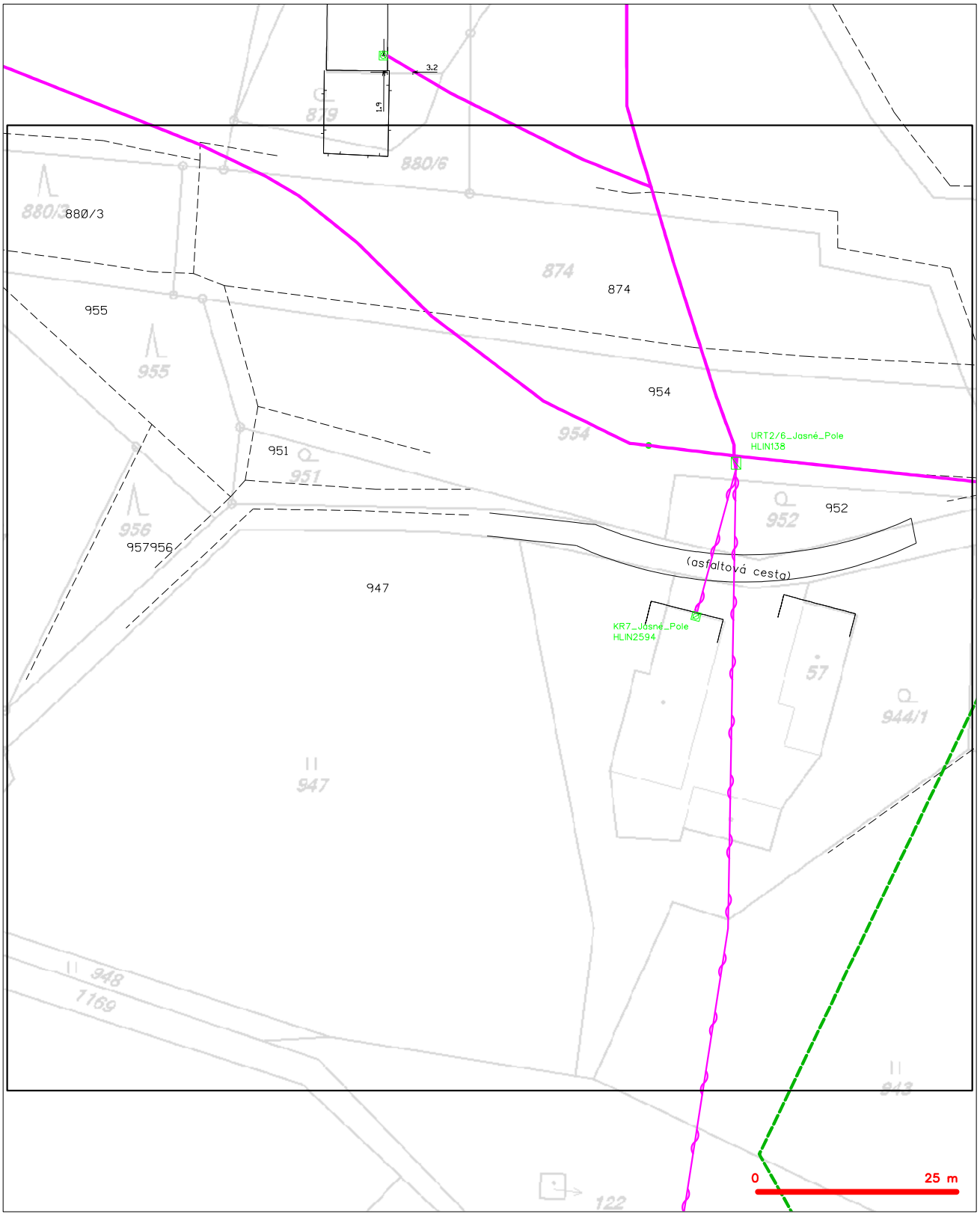

LEGENDA

- hranice zájmového území k vyjádření
- NN přípojka, území s NN přípojkou CETIN
- zaměřený průběh metalického kabelu
- zaměřený průběh optického kabelu, HDPE trubky nebo souběh optického a metalického kabelu
- nezaměřený průběh metalického kabelu
- nadzemní sítě cizí
- nezaměřený průběh optického kabelu, HDPE trubky nebo souběh optického a metalického kabelu
- radiové sítě, ochranné pásmo radiové sítě
- nadzemní sítě
- neprovozované sítě
- podzemní sítě cizí
- sítě s NN
- kolektor, kabelovod

SITUAČNÍ VÝKRES - POLYGON 1, list kladu P1-55

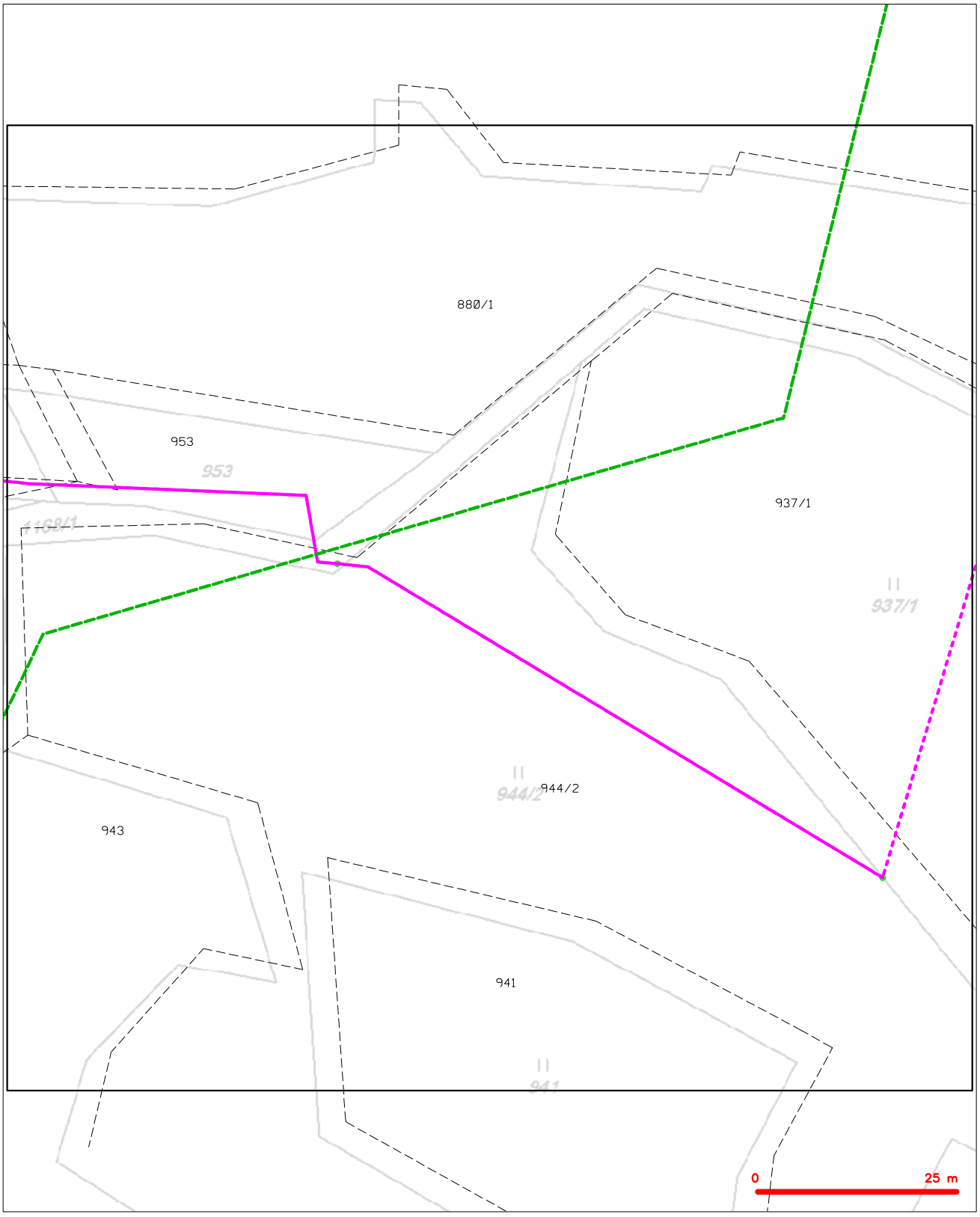

LEGENDA

- hranice zájmového území k vyjádření
- NN přípojka, území s NN přípojkou CETIN
- zaměřený průběh metalického kabelu
- zaměřený průběh optického kabelu, HDPE trubky nebo souběh optického a metalického kabelu
- nezaměřený průběh metalického kabelu
- nadzemní sítě cizí
- nezaměřený průběh optického kabelu, HDPE trubky nebo souběh optického a metalického kabelu
- radiové sítě, ochranné pásmo radiové sítě
- nadzemní sítě
- neprovozované sítě
- podzemní sítě cizí
- sítě s NN
- kolektor, kabelovod

SITUAČNÍ VÝKRES - POLYGON 1, list kladu P1-56

LEGENDA

- hranice zájmového území k vyjádření
- NN přípojka, území s NN přípojkou CETIN
- zaměřený průběh metalického kabelu
- zaměřený průběh optického kabelu, HDPE trubky nebo souběh optického a metalického kabelu
- nezaměřený průběh metalického kabelu
- nadzemní sítě cizí
- nezaměřený průběh optického kabelu, HDPE trubky nebo souběh optického a metalického kabelu
- RR radiové sítě, ochranné pásmo radiové sítě
- nadzemní sítě
- neprovozované sítě
- kolektor, kabelovod
- C podzemní sítě cizí
- sítě s NN

SITUAČNÍ VÝKRES - POLYGON 1, list kladu P1-57

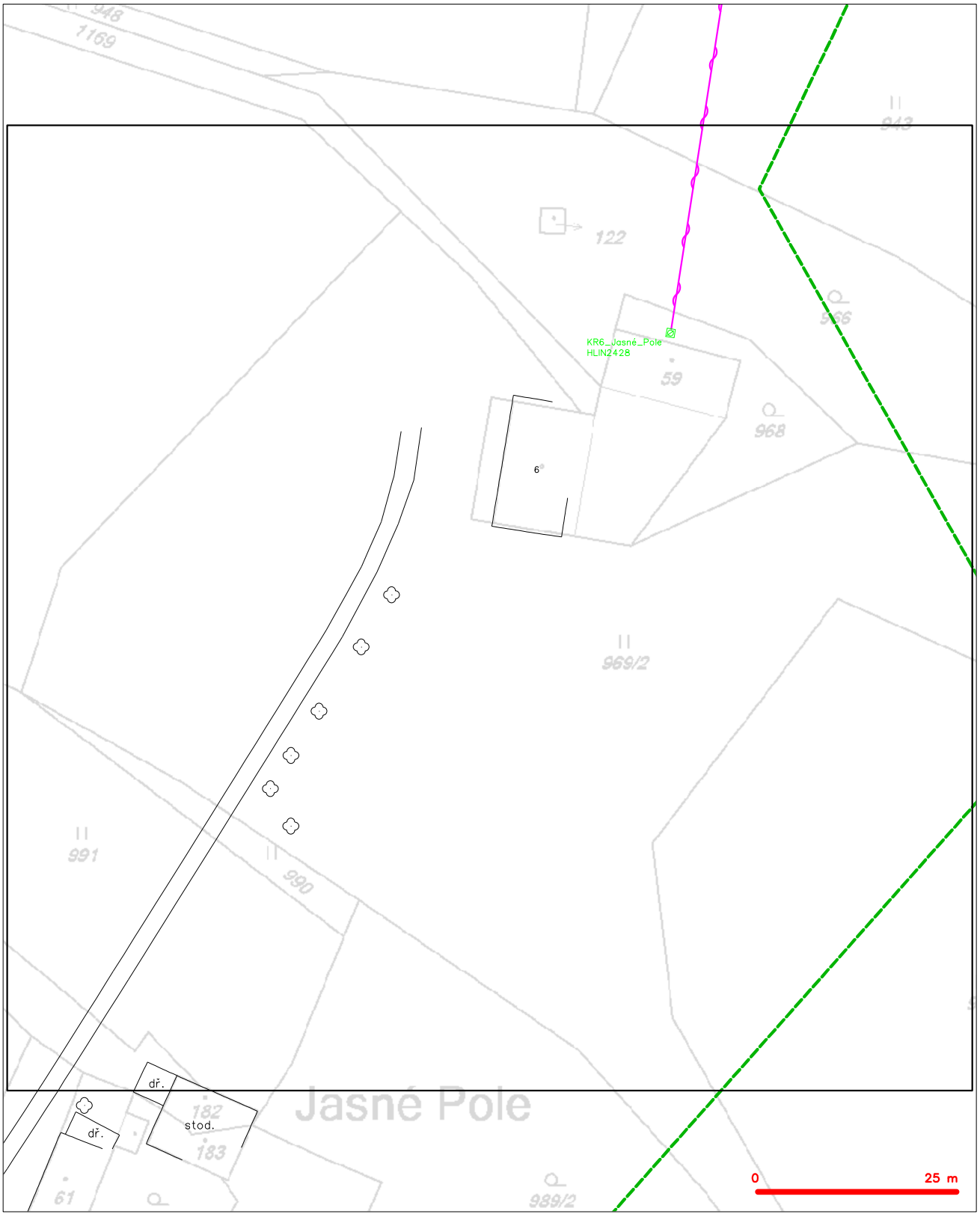

LEGENDA

- hranice zájmového území k vyjádření
- NN přípojka, území s NN přípojkou CETIN
- zaměřený průběh metalického kabelu
- zaměřený průběh optického kabelu, HDPE trubky nebo souběh optického a metalického kabelu
- nezaměřený průběh metalického kabelu
- nadzemní sítě cizí
- nezaměřený průběh optického kabelu, HDPE trubky nebo souběh optického a metalického kabelu
- radiové sítě, ochranné pásmo radiové sítě
- nadzemní sítě
- neprovozované sítě
- podzemní sítě cizí
- sítě s NN
- kolektor, kabelovod

ČD-TELEMATIKA

DMC Havlíčkův Brod s.r.o.
Bc. Josef Culka
Průmyslová 941
580 01 Havlíčkův Brod

Číslo jednací	1201913474	**Vyřizuje**	Pavel Kříž
Datum	12.8.2019	**telefon**	+420 724 815 186
		e-mail	Pavel.Kriz@cdt.cz

Věc: **Souhrnné stanovisko k existenci komunikačního vedení a zařízení ve správě ČD - Telematika a.s. k předprojektové přípravě, studii.**

Název stavby: **Rekonstrukce PZZ P5286, P5287, P5288, P5289, P5290, P5291, P5292, P5293 trati Havlíčkův Brod - Pardubice-Rosice nad Labem**

Při realizaci výše uvedené stavby **DOJDE** ke styku se sítí elektronických komunikací, která je chráněna ochranným pásmem dle §102 zák. č. 127/2005 Sb., o elektronických komunikacích.
Toto vyjádření platí pouze pro dokumentaci ověřenou společností ČD - Telematika a.s. a pro rozsah prací na ní vyznačených.
Vyjádření je platné pouze pro zájmové území vyznačené žadatelem včetně důvodu stanoveného žadatelem.

Vyjádření pozbývá platnosti dne 12.8.2021

Dotčená zařízení:
1. trasa sdělovacího kabelu DK47 v majetku SŽDC s.o.
2. trasa sdělovacího kabelu 15XN v majetku SŽDC s.o.

Všeobecné podmínky ochrany:
Toto vyjádření neopravňuje žadatele provádět jakoukoliv činnost nebo ochranu na síti elektronických komunikací.
Dotčenou síť elektronických komunikací je žadatel povinen nechat u ČD - Telematika a.s. vytyčit.
Vytyčení sítě elektronických komunikací bude provedeno na základě písemné objednávky zaslané nejméně 14 dnů před požadovaným termínem vytyčení. Na objednávce ve dvojím vyhotovení musí být uvedeno jednací číslo vyjádření a datum vydání vyjádření. V případě, že žadatelem je právnická osoba, musí být na objednávce uvedeno navíc IČO, DIČ a bankovní spojení objednatele.
Termín, způsob a formu vytyčení je nutné řešit individuálně s kontaktní osobou (kontakty na adrese www.cdt.cz/vytyceni) po telefonické dohodě, a to nejlépe 7 dnů před požadovaným termínem vytyčení. Je-li vytyčení požadováno do tří dnů od data vaší žádosti na vytyčení, bude do celkové částky za vytyčení připočten expresní příplatek ve výši 30% z celkové částky.
Žadatel nese veškeré náklady na provedení vytyčení, a to včetně případných prací geodetické kanceláře, pokud to situace vyžaduje.

Po vytyčení je žadatel povinen předložit k odsouhlasení vystavovateli tohoto vyjádření další stupeň dokumentace, ve kterém budou zakresleny sítě elektronických komunikací podle skutečnosti, popsány rozsah a způsob provedení činností a zajištění ochrany dotčené sítě elektronických komunikací. V případě, že projekční či realizační práce související se stavbou budou prováděny na pozemcích dráhy či v jejím ochranném pásmu anebo na síti elektronických komunikací v majetku SŽDC s.o., musí tyto práce provádět organizace, která má příslušné odborné oprávnění k práci na železničním telekomunikačním zařízení udělené SŽDC s.o.
Případné rozpory nebo výjimky z jednotlivých ustanovení řeší SŽDC s.o., Technická ústředna dopravní cesty se sídlem Praha 9 - Libeň, Malletova 10/2363.
Nedodržení těchto podmínek je hrubým porušením právní povinnosti podle zákona 127/2005 Sb., o elektronických komunikacích a zákona 266/1994 Sb., o drahách.

Specifické podmínky SŽDC, s.o. :
Stavební objekty a provozní soubory zpracované do stupně dokumentace pro územní řízení týkající se sítě elektronických komunikací v majetku SŽDC s.o. musí být v dalším stupni projektové dokumentace zpracovány v rozsahu daném vyhláškou č.146/2008Sb. a upřesněnou směrnicí SŽDC 11/2006.
Činnosti na majetku SŽDC s.o. uvedené již ve stupni dokumentace pro územní řízení musí být v souladu s technickými kvalitativními podmínkami staveb státních drah.
V případě prodeje, pronájmu drážního pozemku, objektu, je žadatel povinen požádat o vyjádření SŽDC s.o., Technickou ústřednu dopravní cesty se sídlem Praha 9 - Libeň, Malletova 10/2363. Přílohou podané žádosti musí být toto vyjádření, a to včetně všech příloh.

Další upřesňující podmínky:
Pokládka na této trati:
TK 15 XN s vyvedením celým profilem na PZS.
HDPE trubky 2x
Přílohou je vyjádření námi vydané dne 30.10.2018.

Počet příloh: 4

ČD - Telematika a.s.
Pernerova 2819/2a
130 00 Praha 3

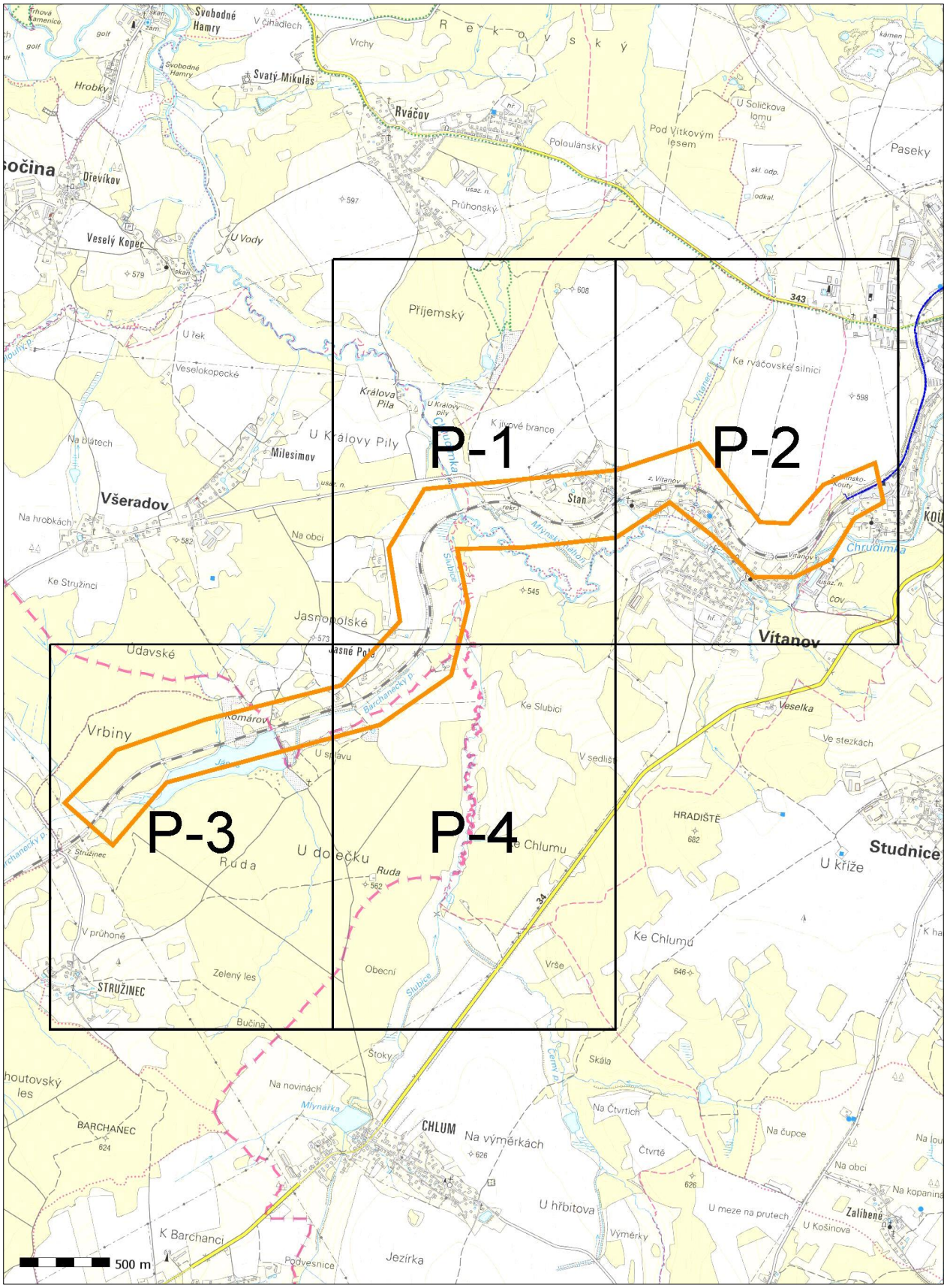
P-1
P-2
P-3
P-4
Všeradov
Vítanov
Studnice
Rváčov
Svatý Mikuláš
Příjemský
Jasnopolské
Údavské
Vrbiny
Ruda
Struhanec
CHLUM
BARCHANEC
Na výměrkách
Na novinách
Zelený les
Obecní
Jezírka
Podvesnice
K Barchanci
U hřbitova
Na čupce
Na Čtvrtích
Ke Chlumu
Ke Slubici
Veselka
Ve stezkách
U křiže
HRADIŠTĚ
Zalíbené
Paseky
Pod Vítkovým lesem
U Soličkova lomu
Poloulánský
Průhonský
U Vody
Veselý Kopec
Dřevíkov
Hrobky
Svobodné Hamry
Vrchy
Rekovský
Příjemský
Králova Pila
U Královy Pily
Milesimov
Na blátech
Na hrobkách
Na obci
Ke Stružinci
Veselokopecké
U řek
Ke rváčovské silnici
K jívové brance
Stan
Chrudimka
Slubice
Milínský náhon
Komárov
U splavu
Barchanecký p.
V průhoně
Bučina
Stoky
Skála
Čtvrtě
U meze na prutech
U Košinová
Na kopanině
Na obci
Výměrky
500 m

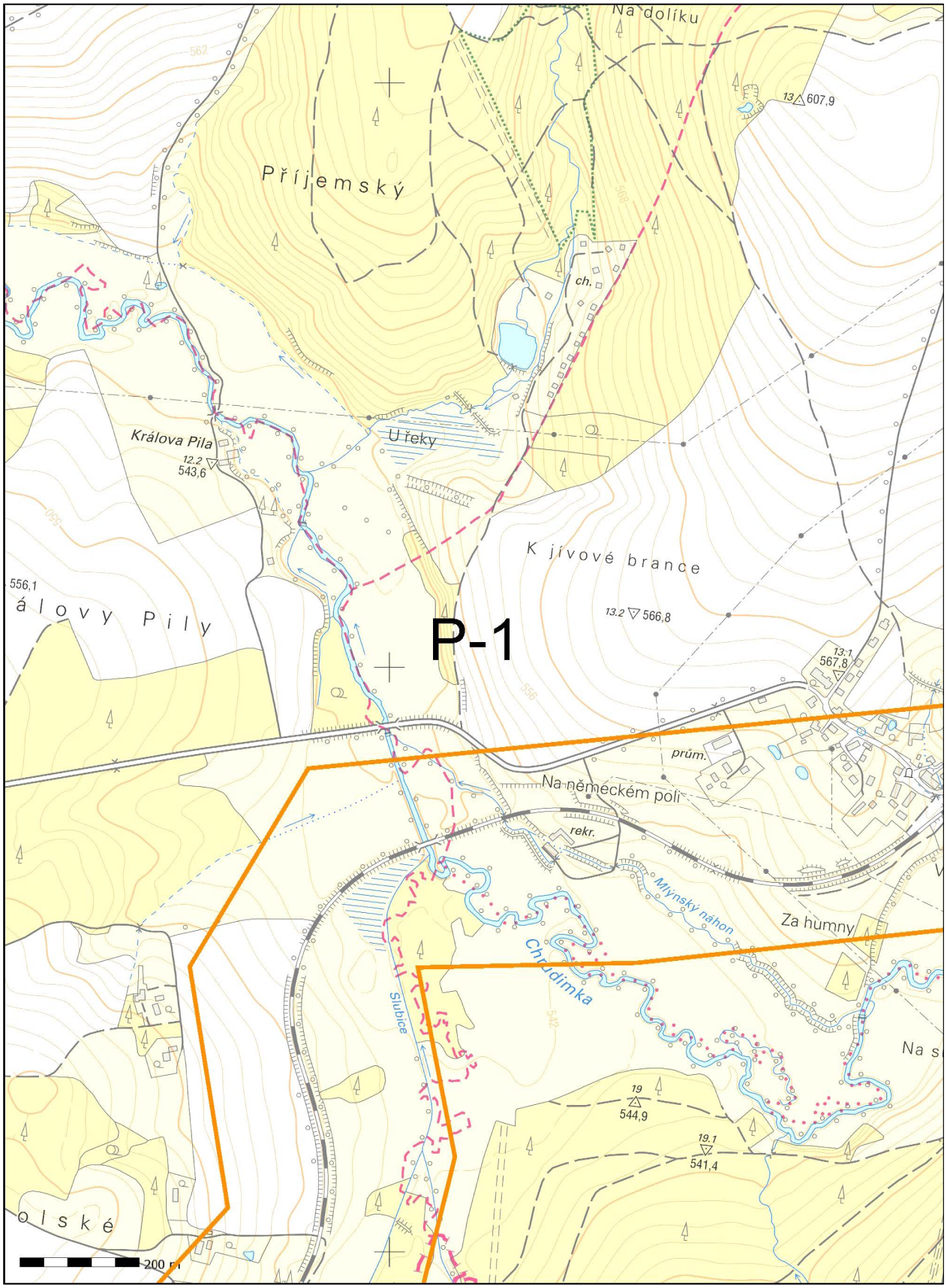
Na dolíku
Příjemský
607,9
ch.
Králova Pila
12.2
543,6
U řeky
K jívové brance
13.2
566,8
P-1
13.1
567,8
prům.
Na německém poli
rekr.
Mlýnský náhon
Za humny
Chrudimka
Slubice
19
544,9
19.1
541,4
200 m

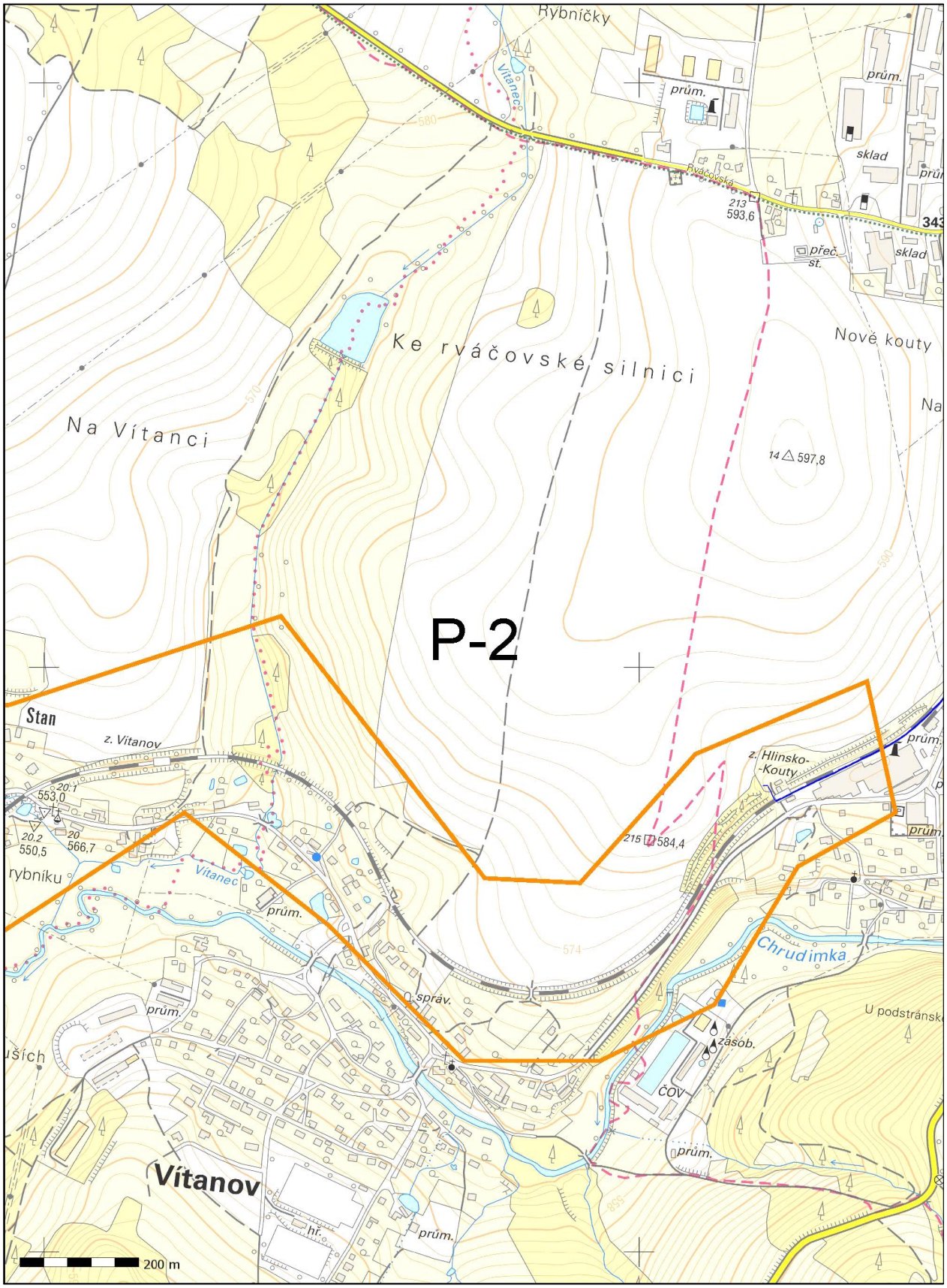
Rybníčky
Vítanec
prům.
sklad
Rváčovská
213
593,6
přeč.
st.
Nové kouty
Ke rváčovské silnici
Na Vítanci
P-2
14
597,8
Stan
z. Vítanov
z. Hlinsko-
-Kouty
215
584,4
Vítanec
správ.
Chrudimka
zásob.
ČOV
U podstránské
Vítanov
hř.
200 m

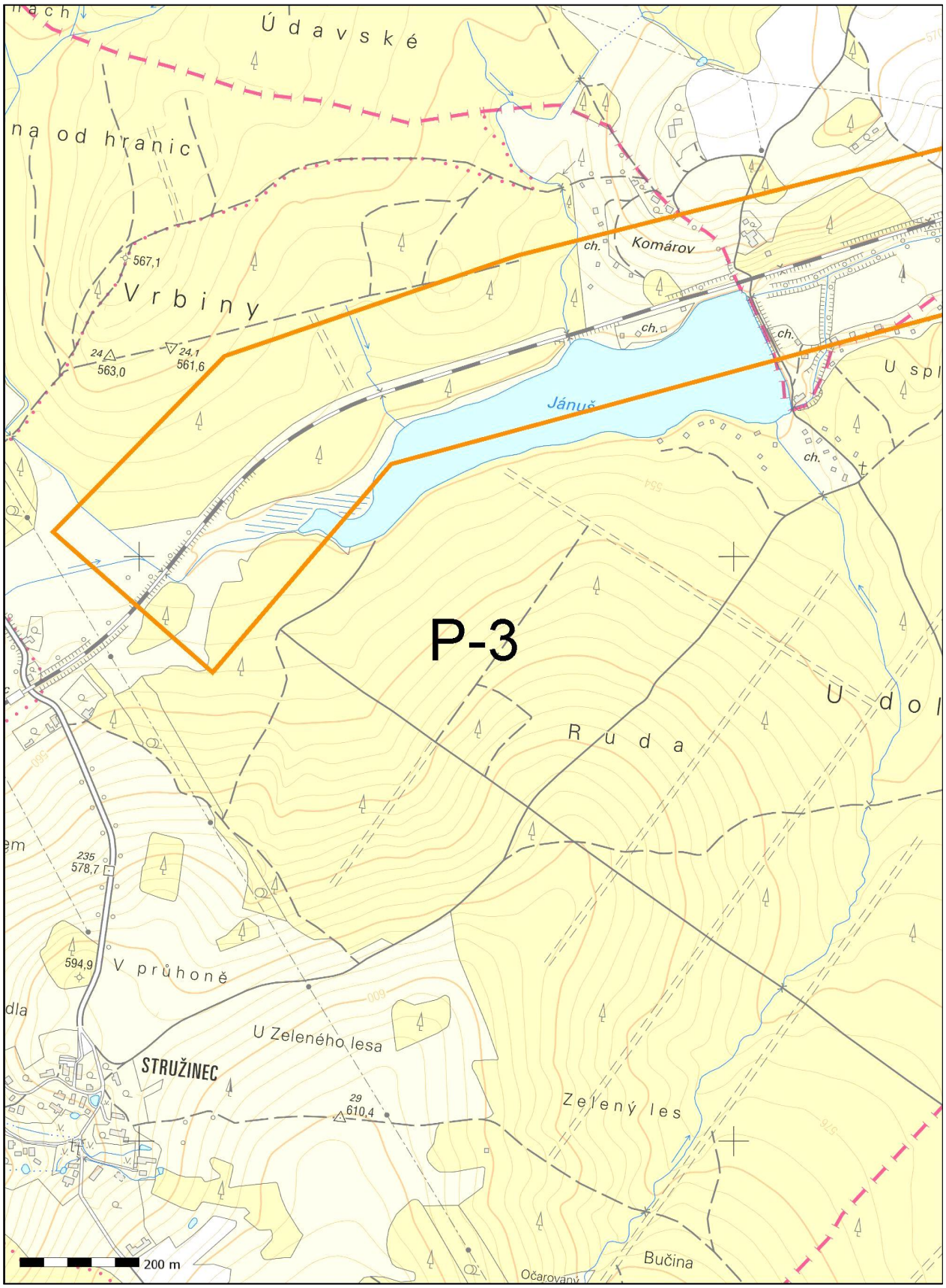
Údavské
na od hranic
Vrbiny
567,1
24
563,0
24.1
561,6
Komárov
ch.
Jánuš
P-3
Ruda
U dol
V průhoně
594,9
235
578,7
U Zeleného lesa
STRUŽINEC
29
610,4
Zelený les
Bučina
Očarovaný
200 m

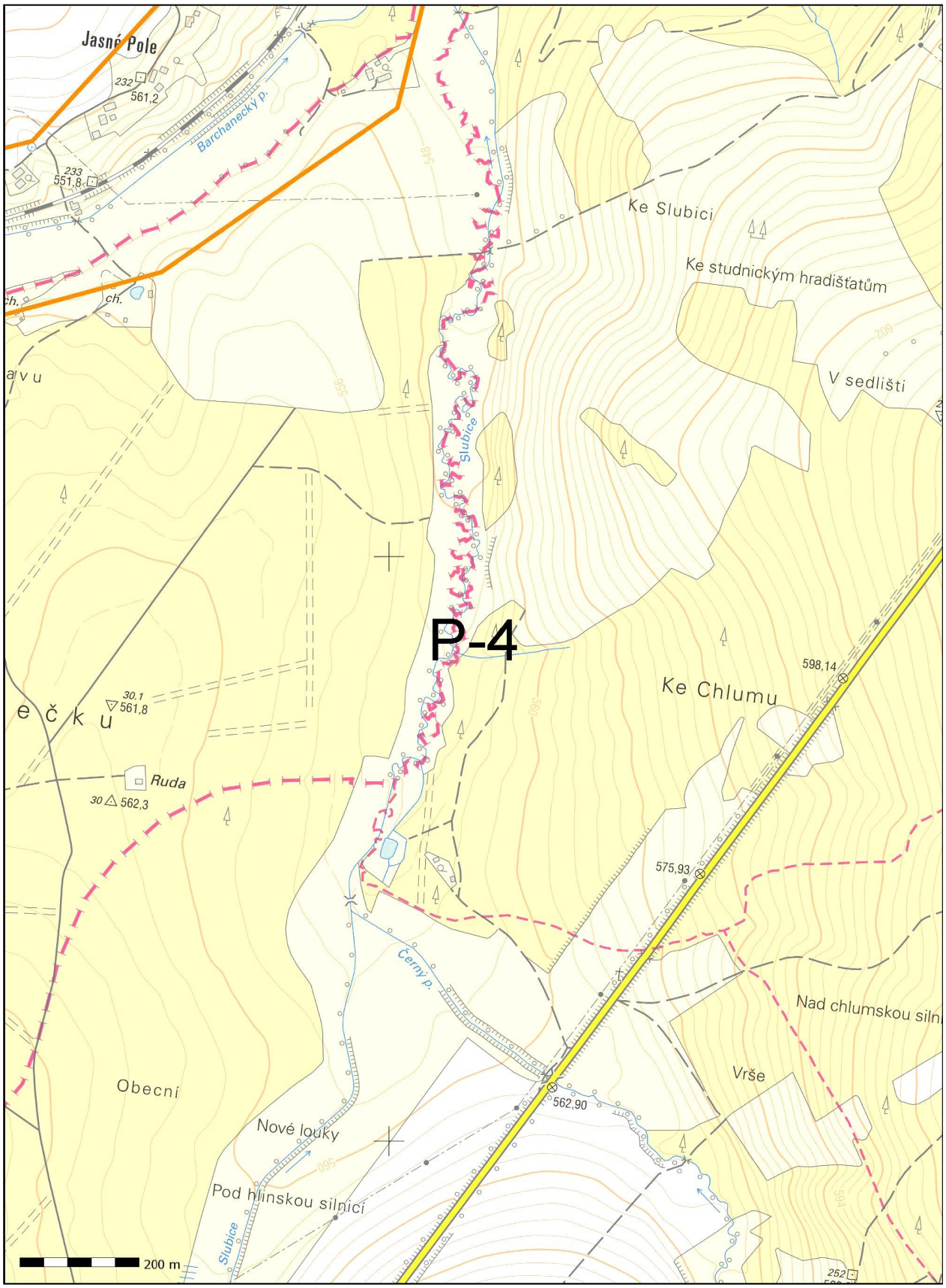
P-4
Jasné Pole
232
561,2
233
551,8
Barchanecký p.
Ke Slubici
Ke studnickým hradišťatům
V sedlišti
Slubice
Ke Chlumu
598,14
575,93
562,90
Ruda
30
562,3
30,1
561,8
Černý p.
Nad chlumskou silnicí
Vrše
Obecní
Nové louky
Pod hlinskou silnicí
200 m

SŽDC s.o.	Porucha č.									Hlinsko v Čechách Žďárec u Skutče
HDPE modrá HDPE černá FLEY 15XN0.8	Oprava č.									L 1 Měřítko 1:1000
	Platí od									

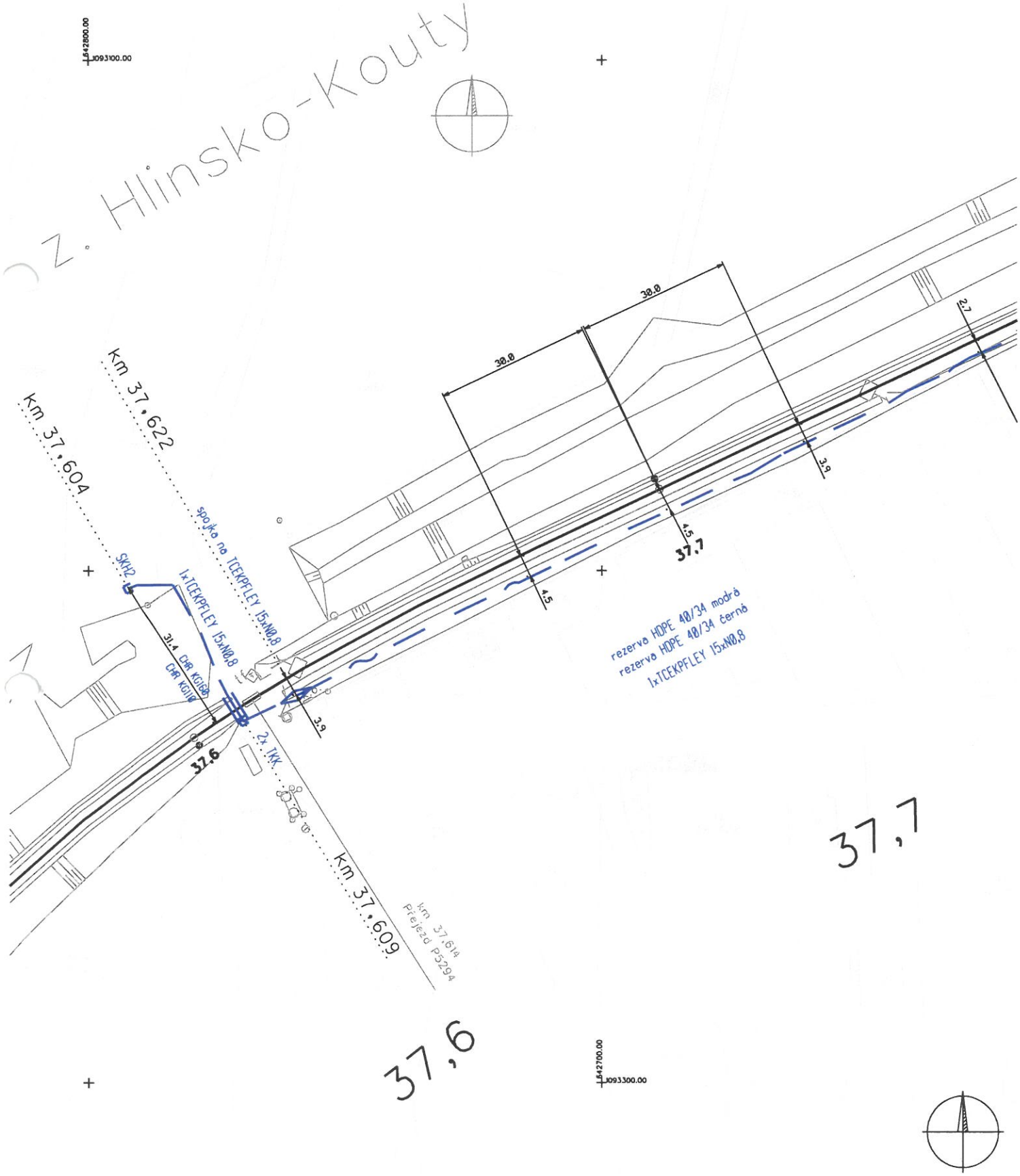

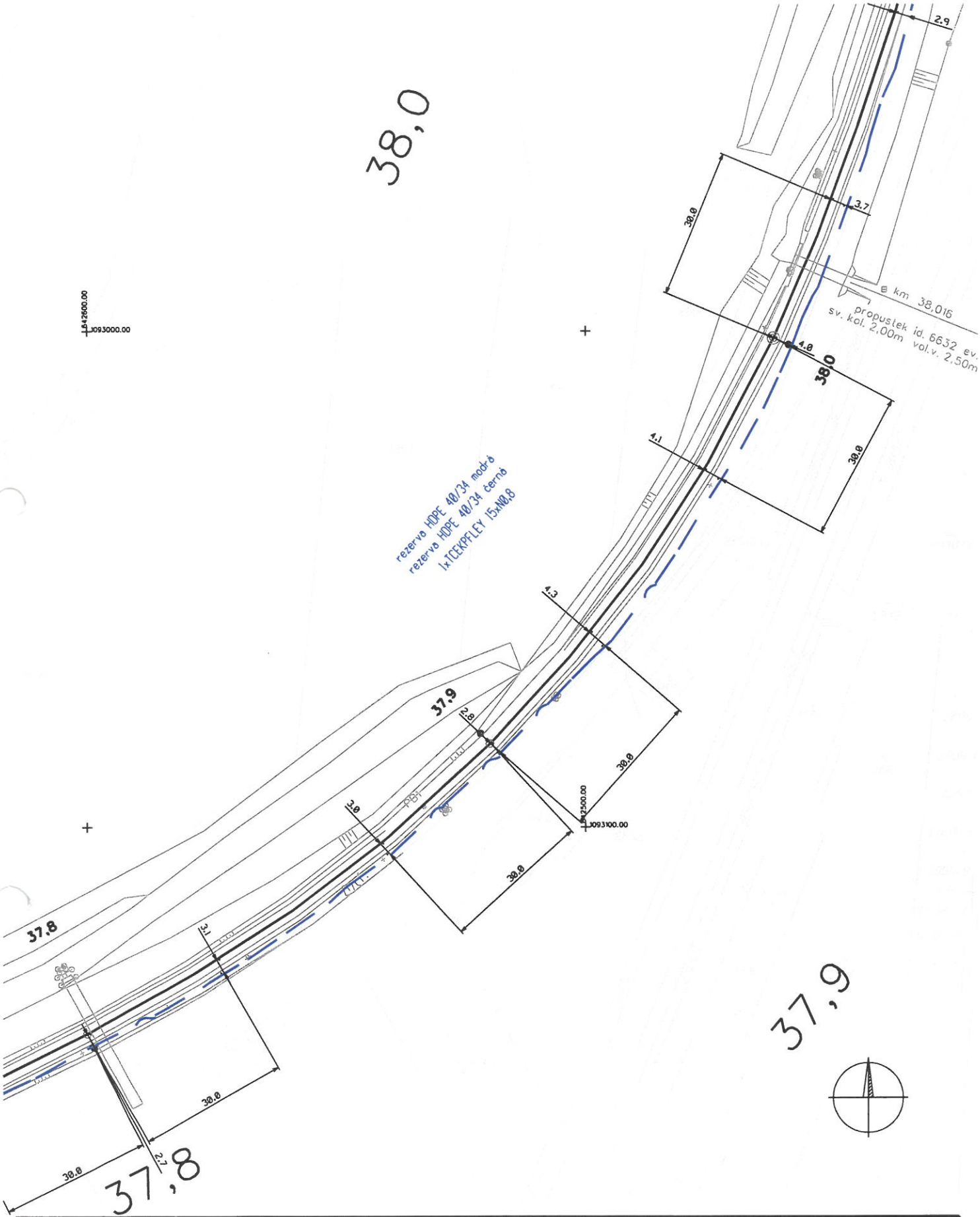

SŽDC s.o.	Porucha č.									Hlinsko v Čechách Žďárec u Skutče
HDPE modrá HDPE černá FLEY 15XN0.8	Oprava č.									L 2 Měřítko 1:1000
	Platí od									

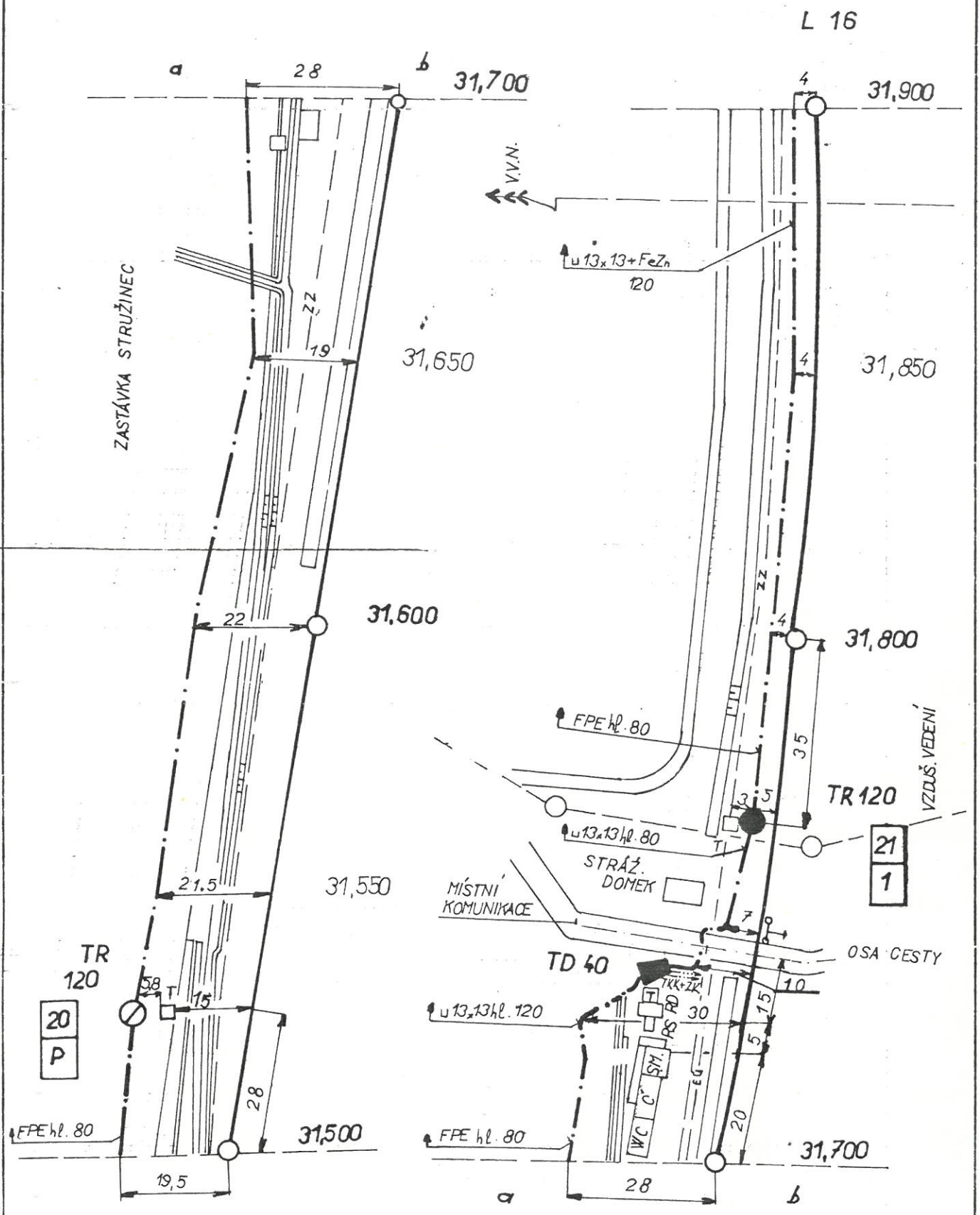

SKO Hradec Král.	Navrhl	SKLENÁŘ		Porucha č.	B15
	Kreslil	MARTINEC		Oprava č.	
	Zkoušel	NEUDÖRFL		Platí od	

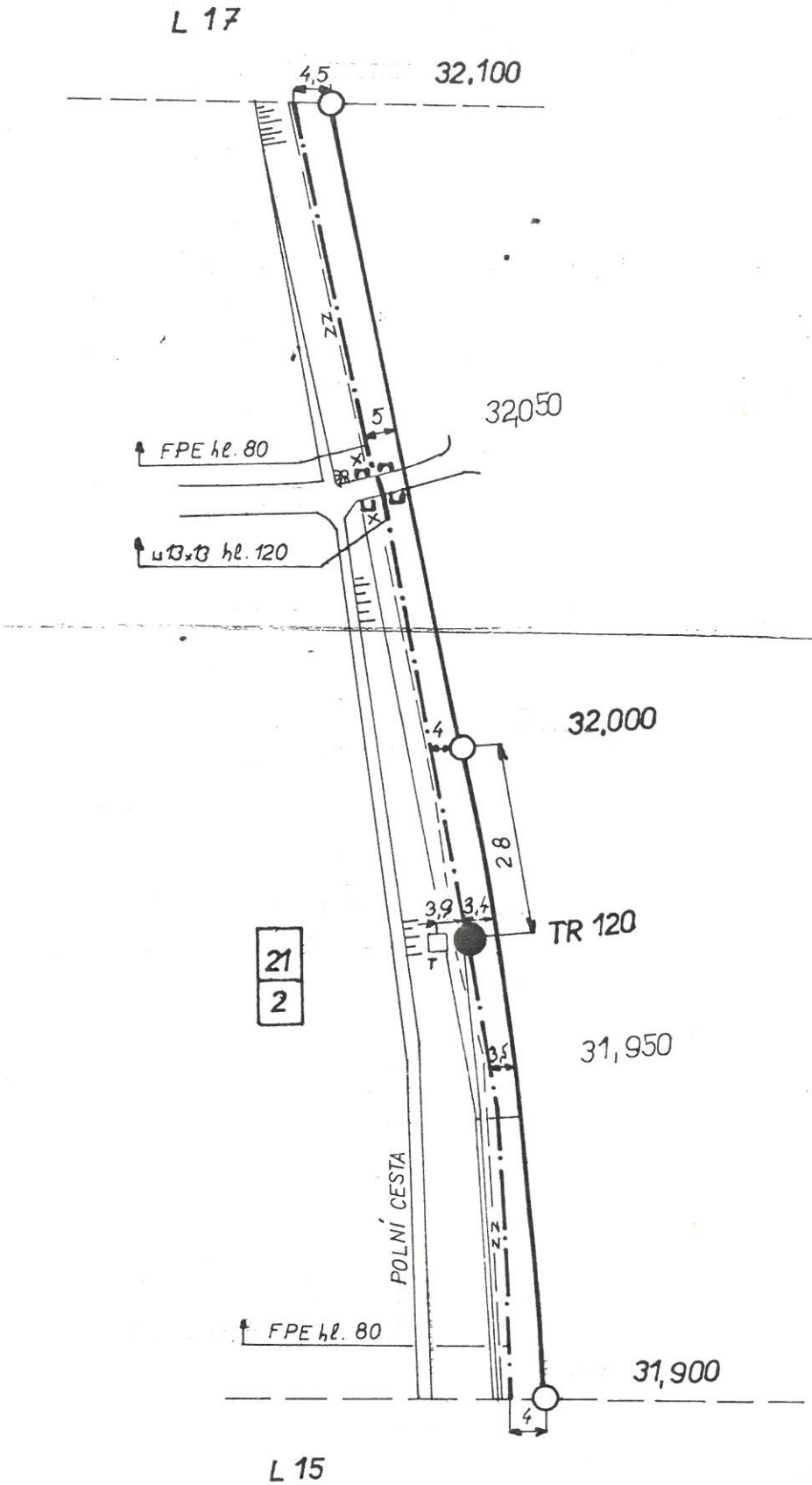

SKO Hradec Král.	Navrhl	HARTINEC		Porucha č.													B16
	Kreslil	SKLENÁŘ		Oprava č.													
	Zkoušel	NEUDORFL		Platí od													

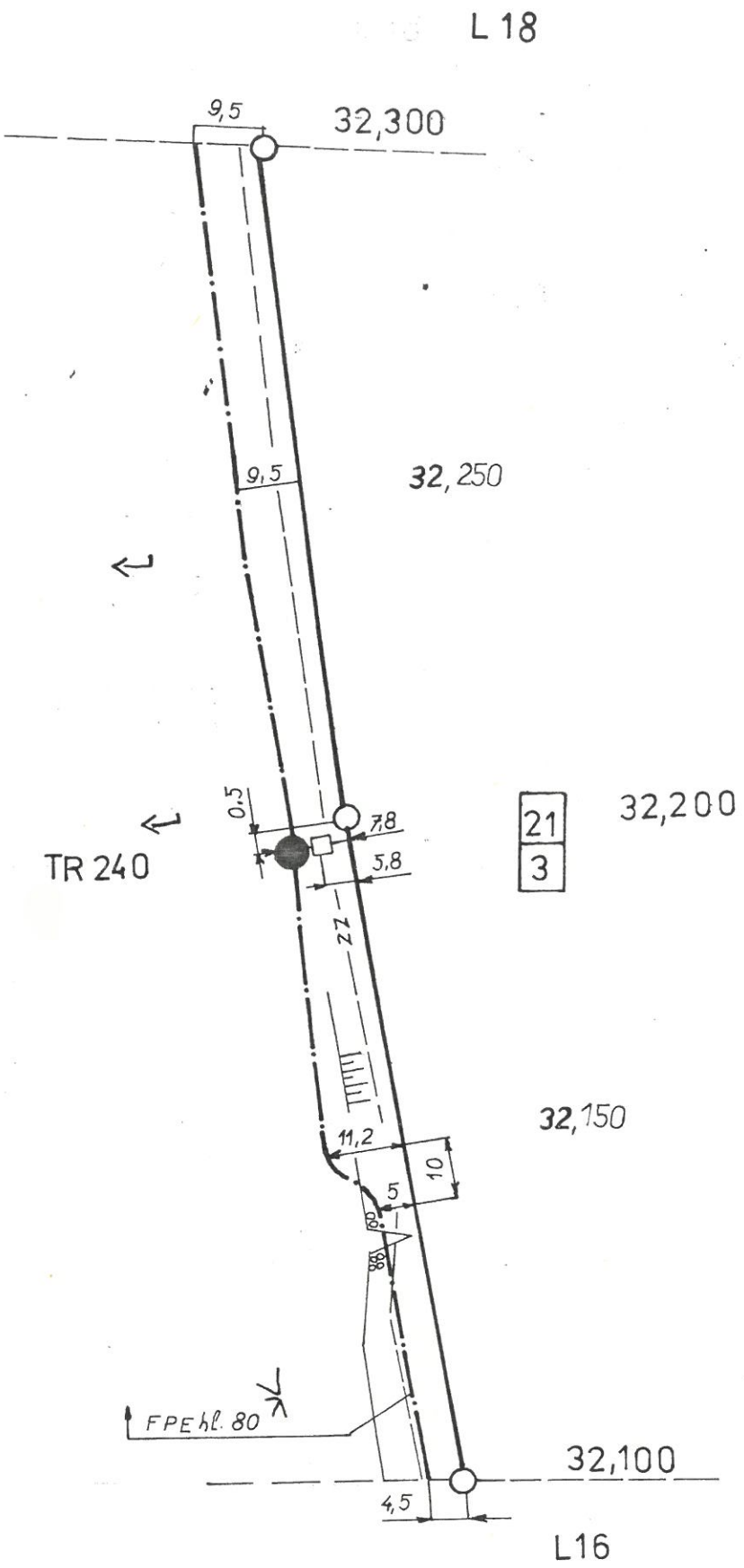

SKO Hradec Král.	Navrhl	SKLENÁŘ		Porucha č.												B 17
	Kreslil	MARTINEC		Oprava č.												
	Zkoušel	NEUDÖRFL		Platí od												

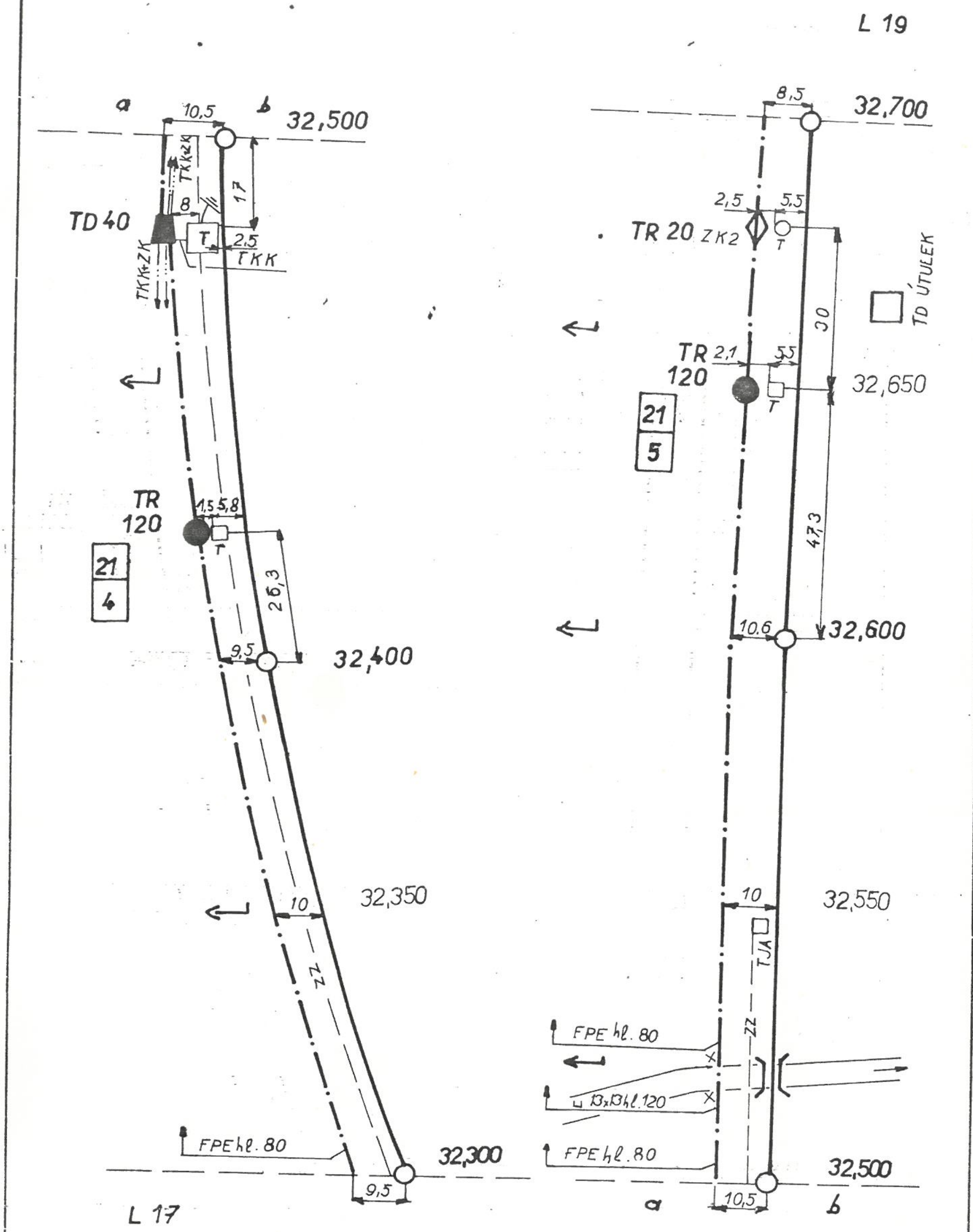

SKO Hradec Král.	Navrhl	MARTINEC		Porucha č.	B 18
	Kreslil	SKLENÁŘ		Oprava č.	
	Zkoušel	NEUDÖRFL		Platí od	

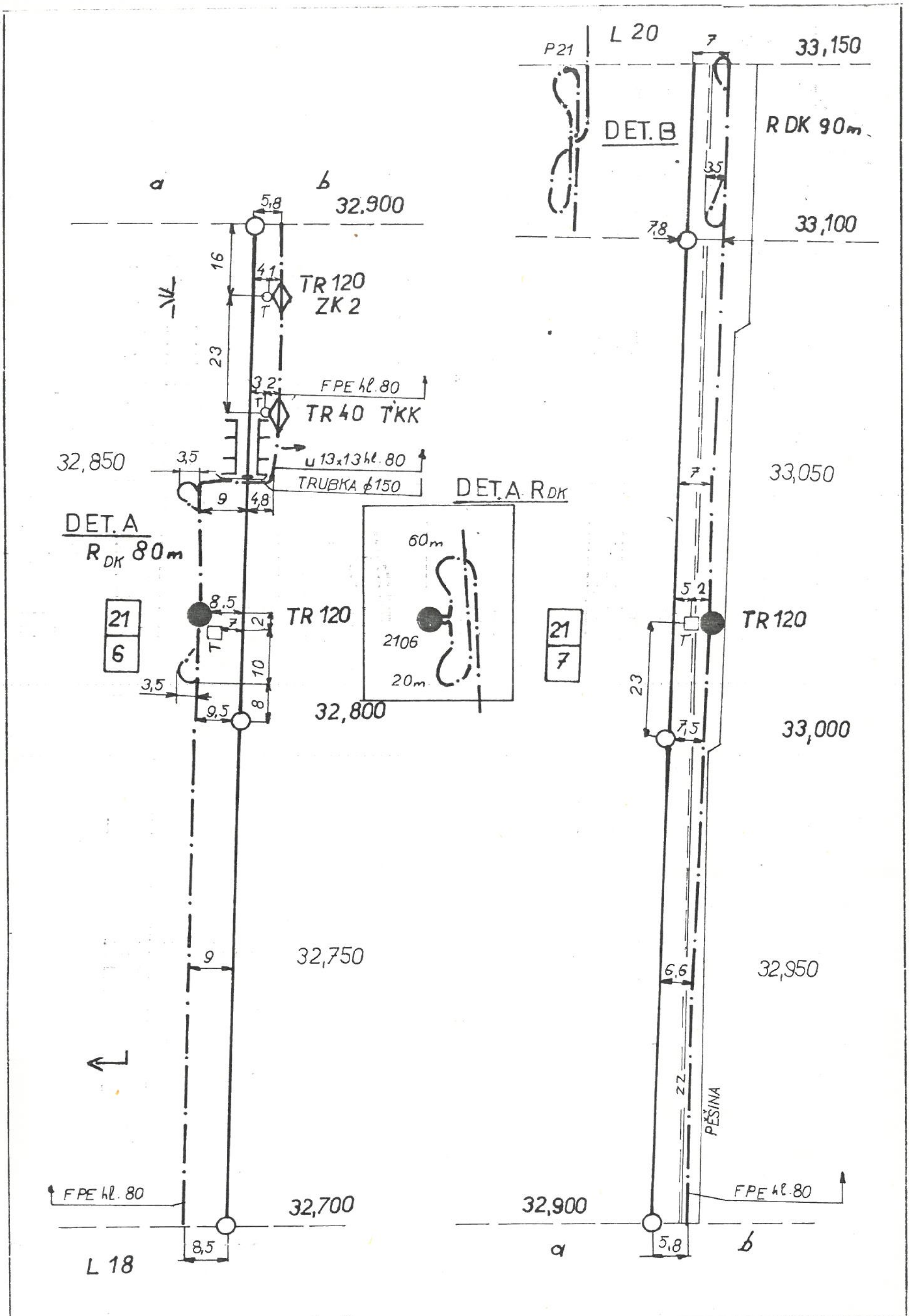

SKO Hradec Král.	Navrhl	SKLENÁŘ	Porucha č.	B 19
	Kreslil	MARTINEC	Oprava č.	
	Zkoušel	NEUDÖRFL	Platí od	

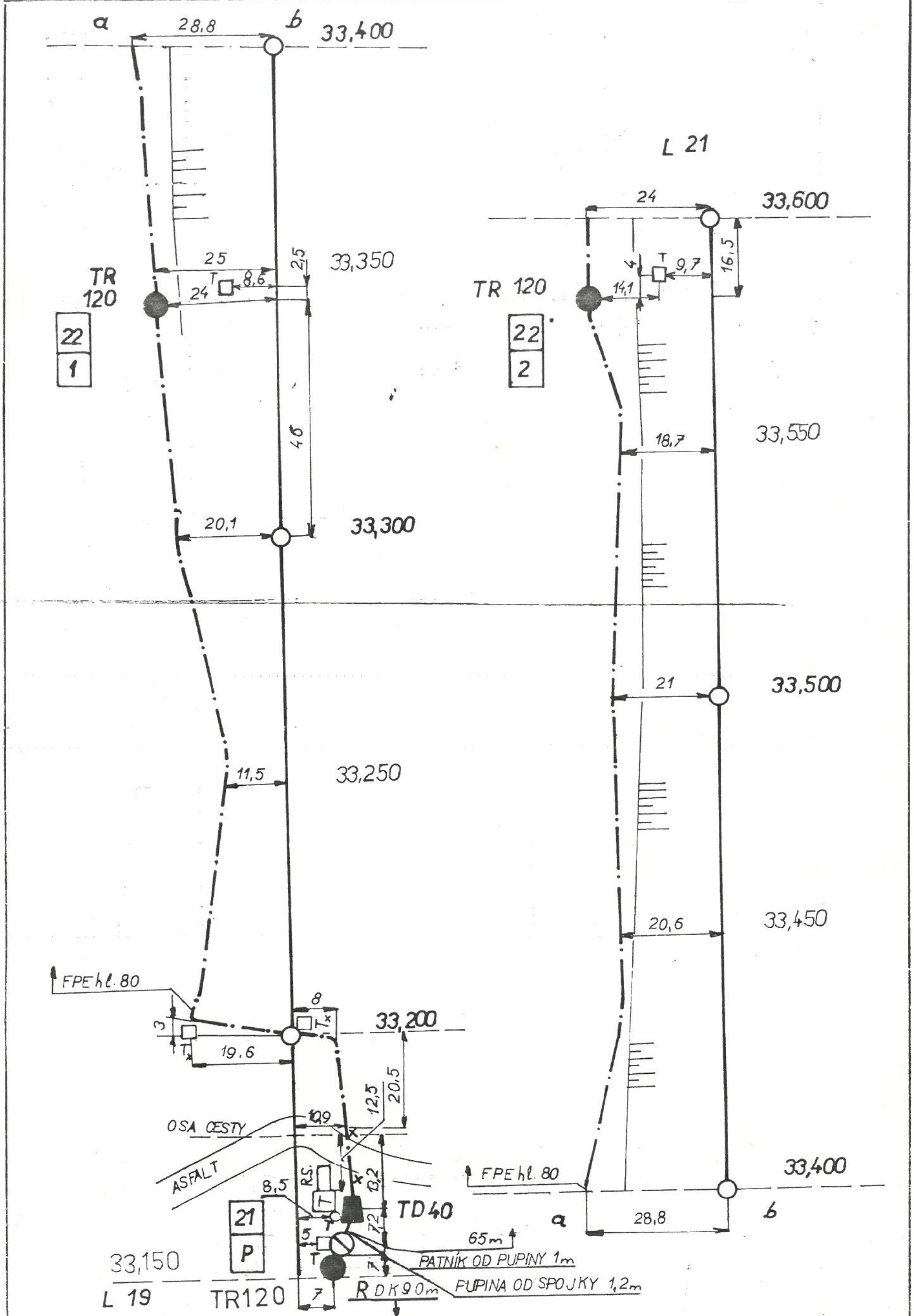

SKO Hradec Král.	Navrhl	MARTINEC		Porucha č.	B20
	Kreslil	SKLENÁŘ		Oprava č.	
	Zkoušel	NEUDÖRFL		Platí od	

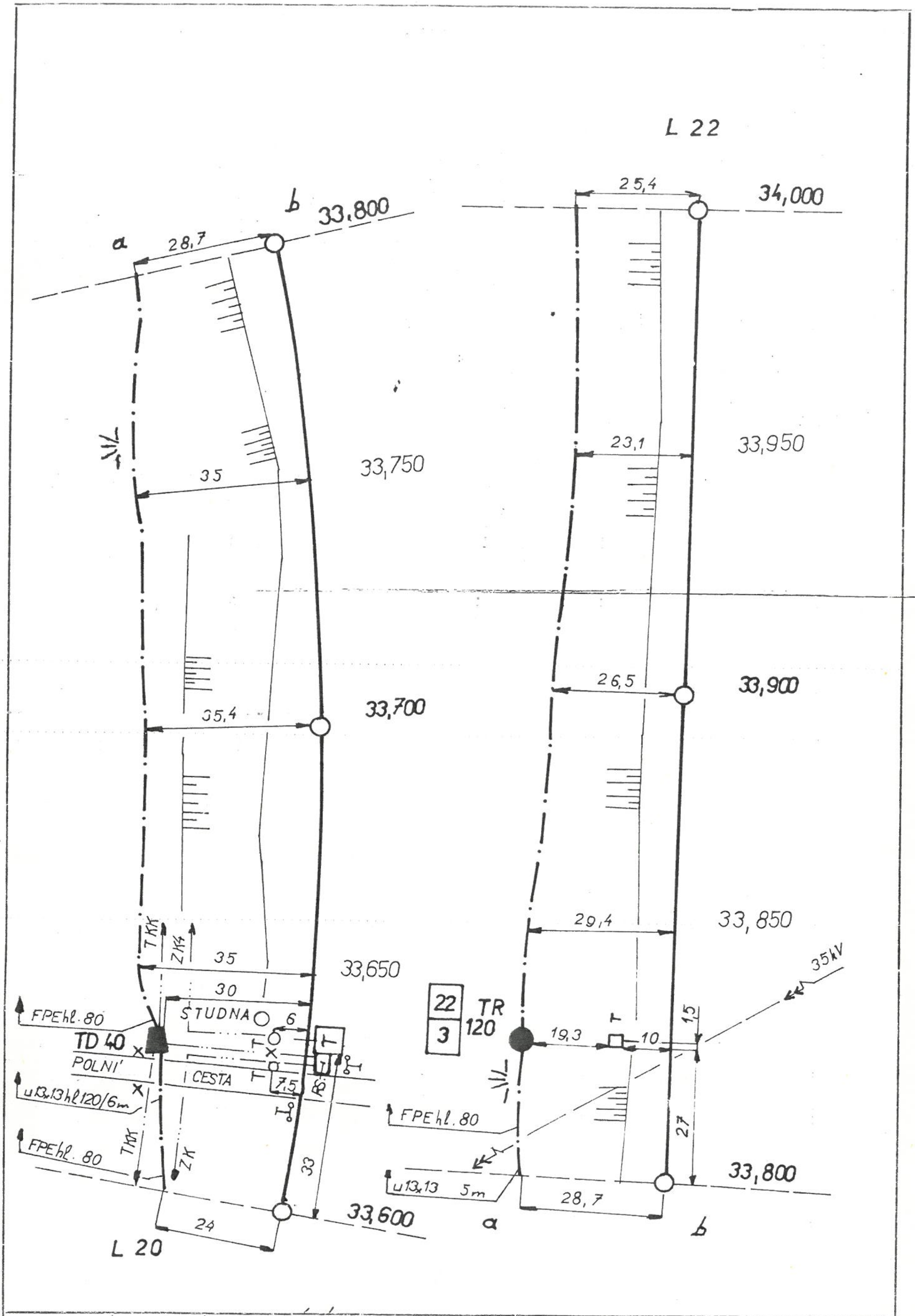

SKO Hradec Král.	Navrhl	SKLENÁŘ		Porucha č.	B 21
	Kreslil	MARTINEC		Oprava č.	
	Zkoušel	NEUDÖRFL		Platí od	

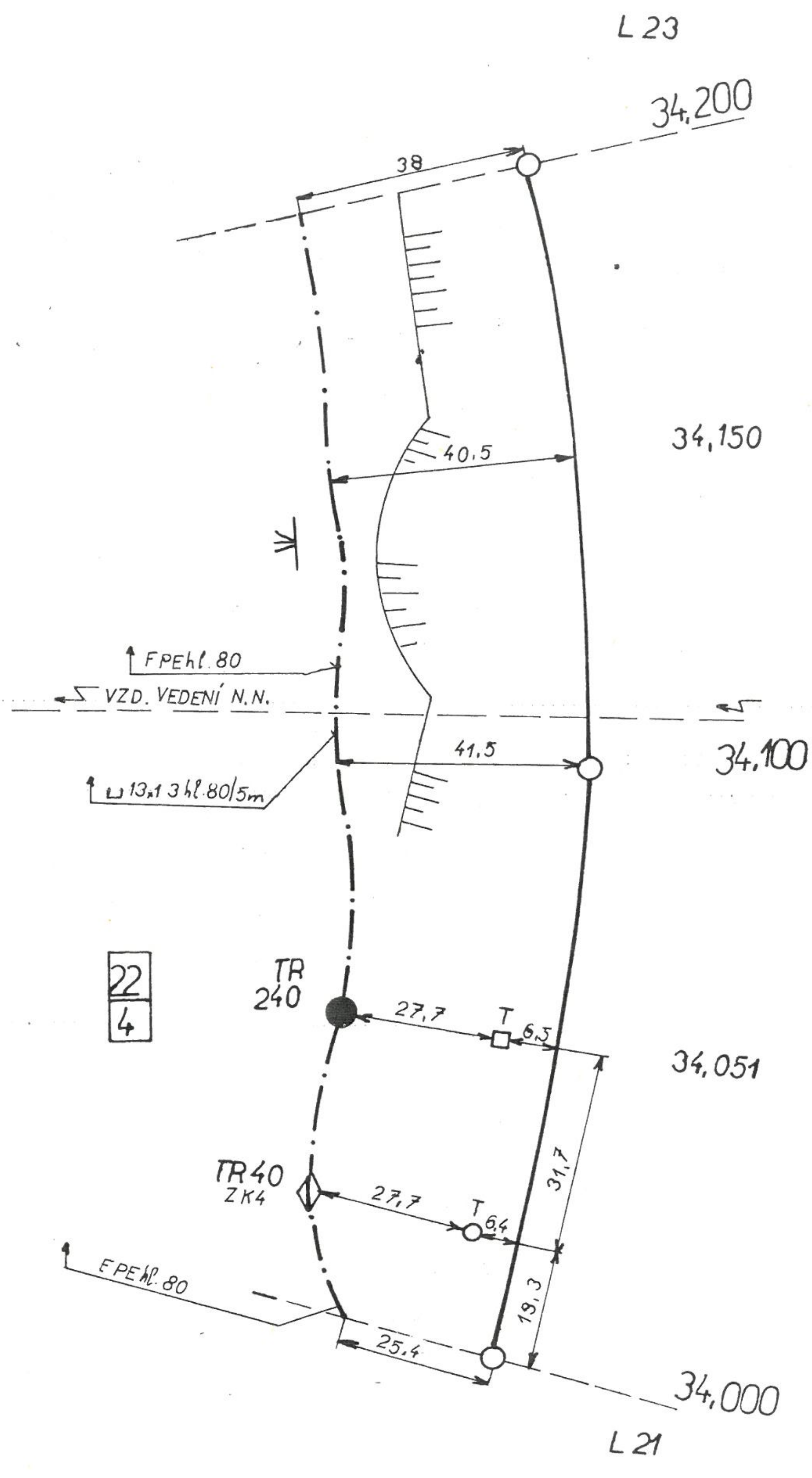

SKO	Navrhl	MARTINEC	[signature]	Porucha č.	B22
Hradec Král.	Kreslil	SKLENÁŘ	[signature]	Oprava č.	
	Zkoušel	NEUDÖRFL	[signature]	Platí od	

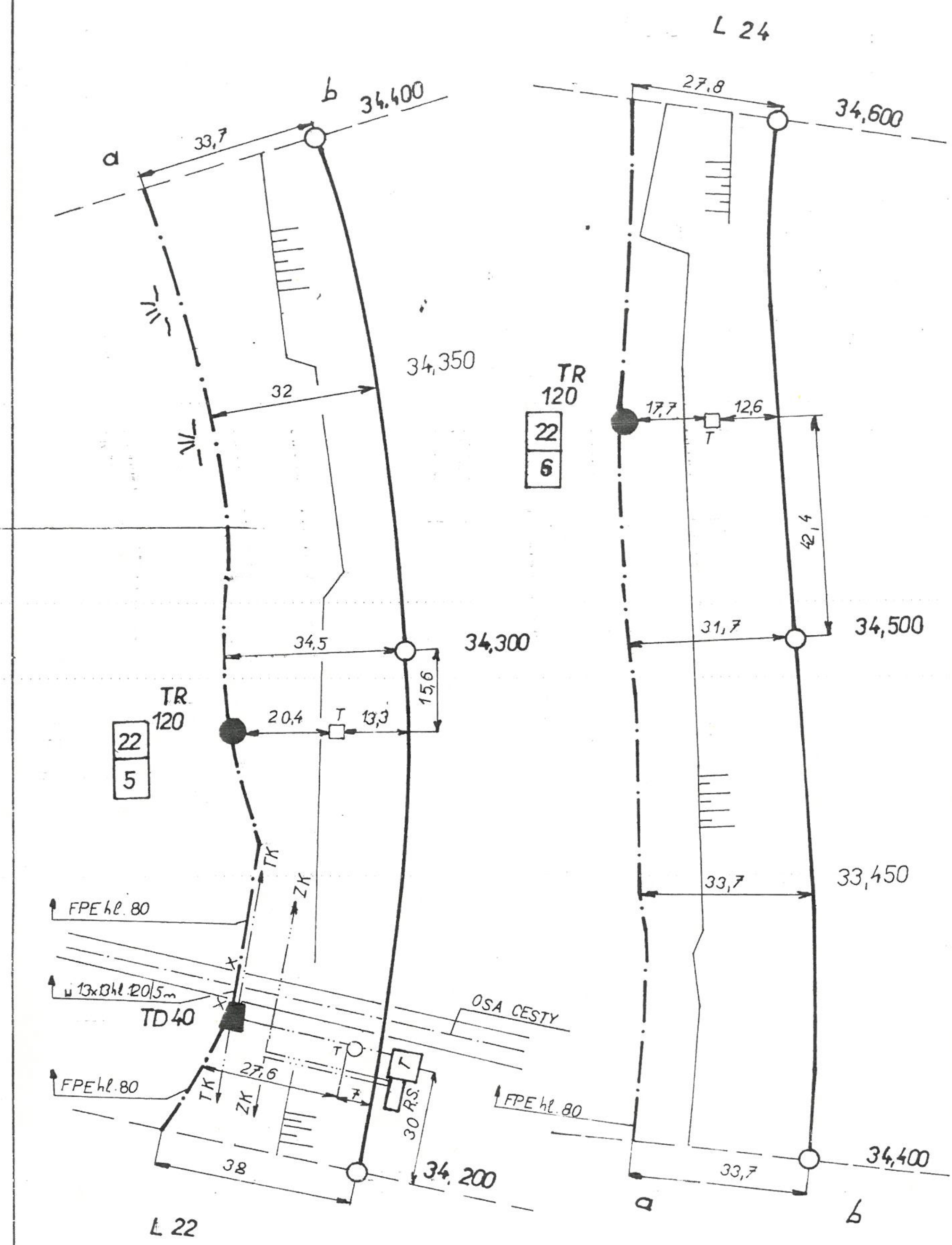

SKO Hradec Král.	Navrhl	SKLENÁŘ		Porucha č.	B23
	Kreslil	MARTINEC		Oprava č.	
	Zkoušel	NEUDÖRFL		Platí od	

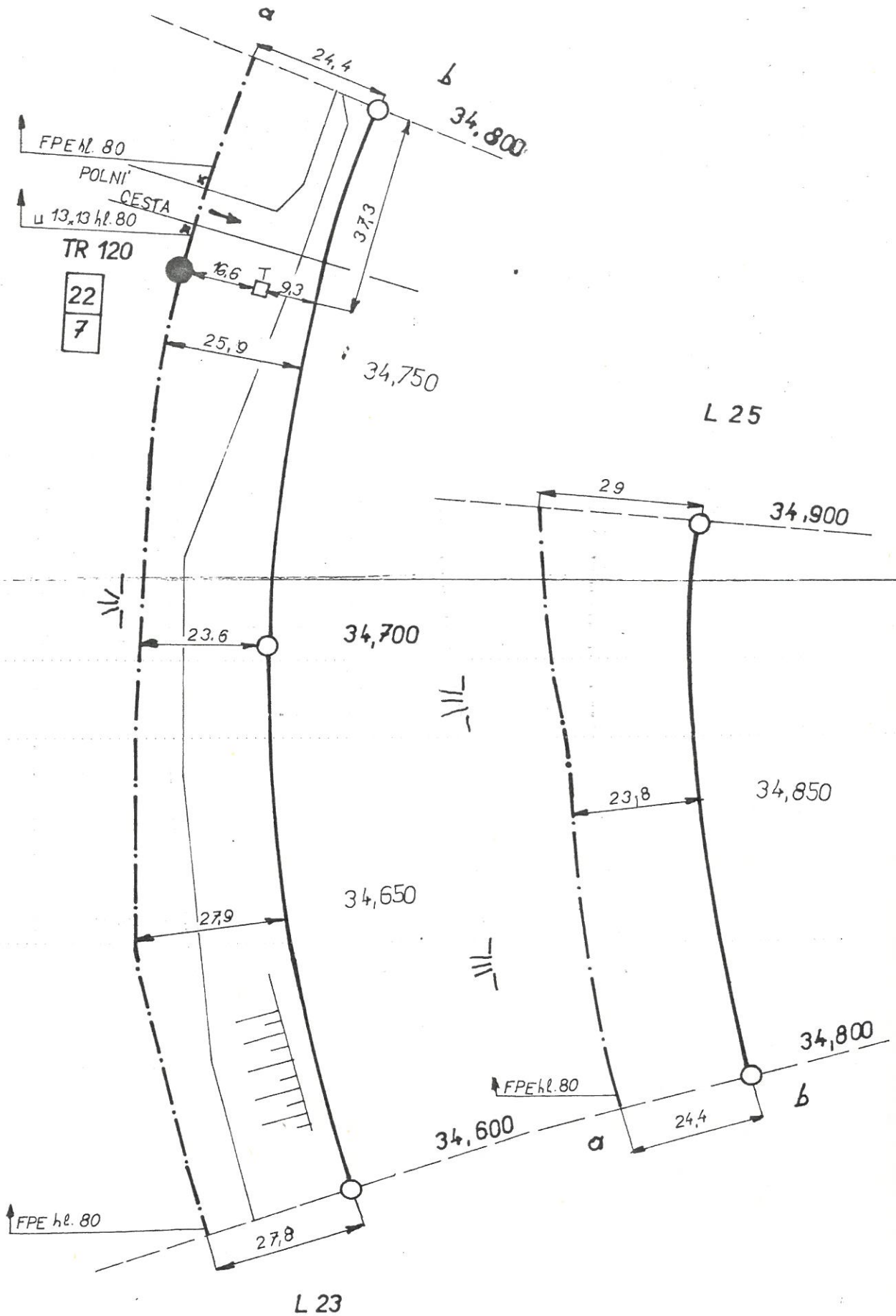

SKO Hradec Král.	Navrhl	MARTINEC		Porucha č.		B 24
	Kreslil	SKLENÁŘ		Oprava č.		
	Zkoušel	NEUDÖRFL		Platí od		

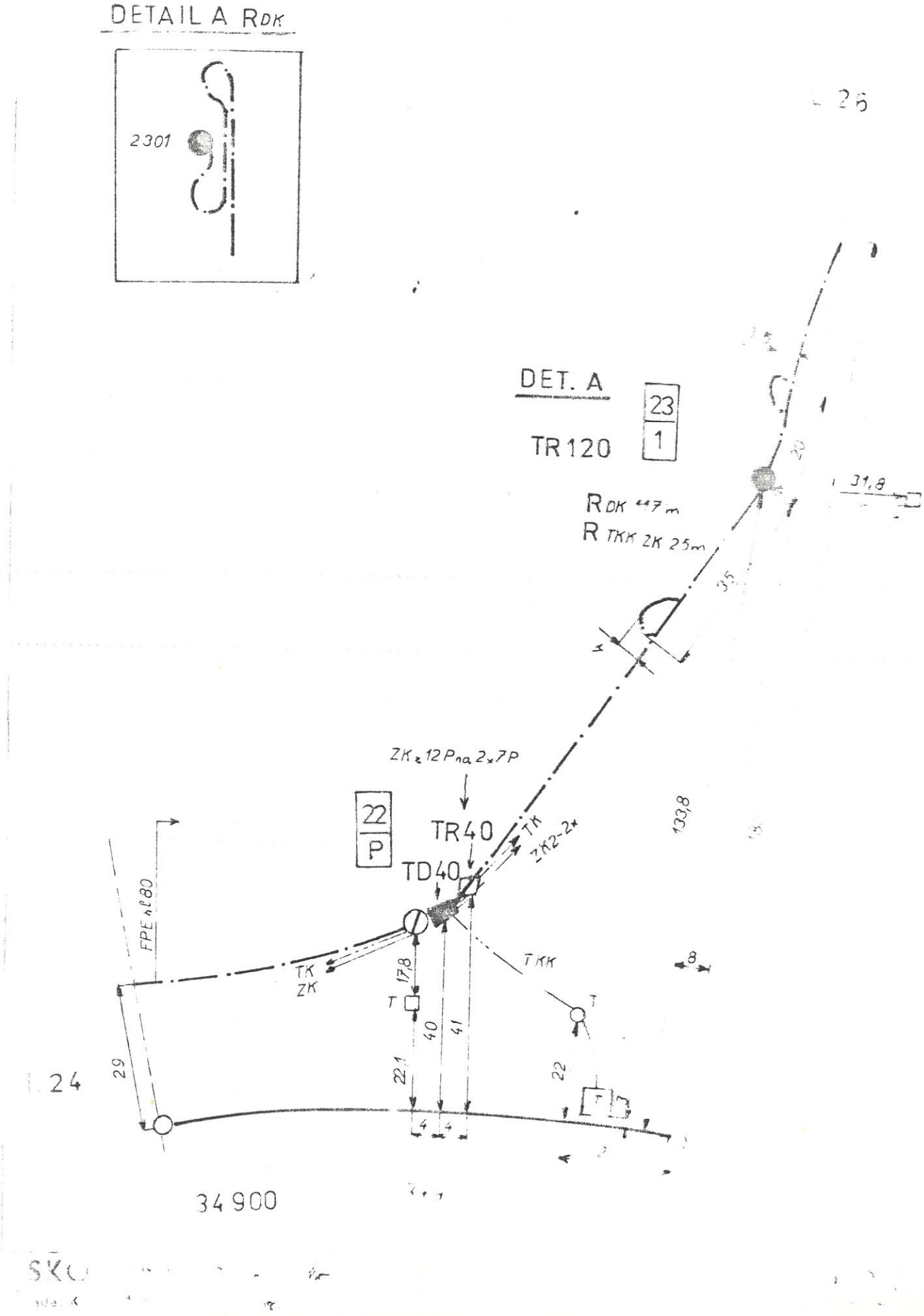
DETAIL A RDK
2301
DET. A
23
1
TR120
RDK 117m
R TKK ZK 25m
31,8
ZK 12 Pna 2x7P
22
P
TR40
TD40
TK
ZK2-2x
133,8
FPE h 80
TK
ZK
TKK
17,8
T
40
41
22,1
22
29
4
4
8
34 900

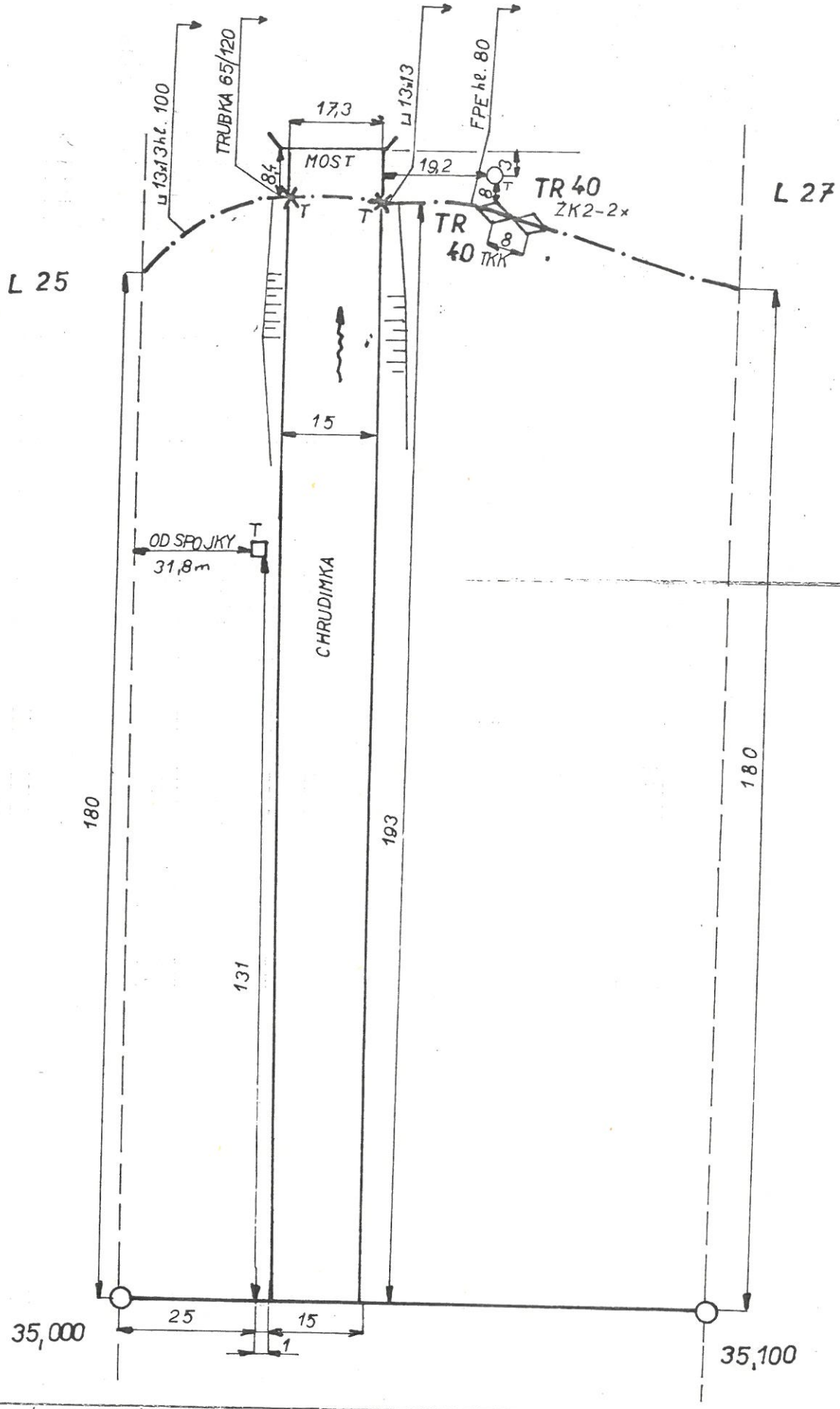

SKO Hradec Král.	Navrhl	MARTINEC		Porucha č.	B26
	Kreslil	SKLENÁŘ		Oprava č.	
	Zkoušel	NEUDÖRFL		Platí od	

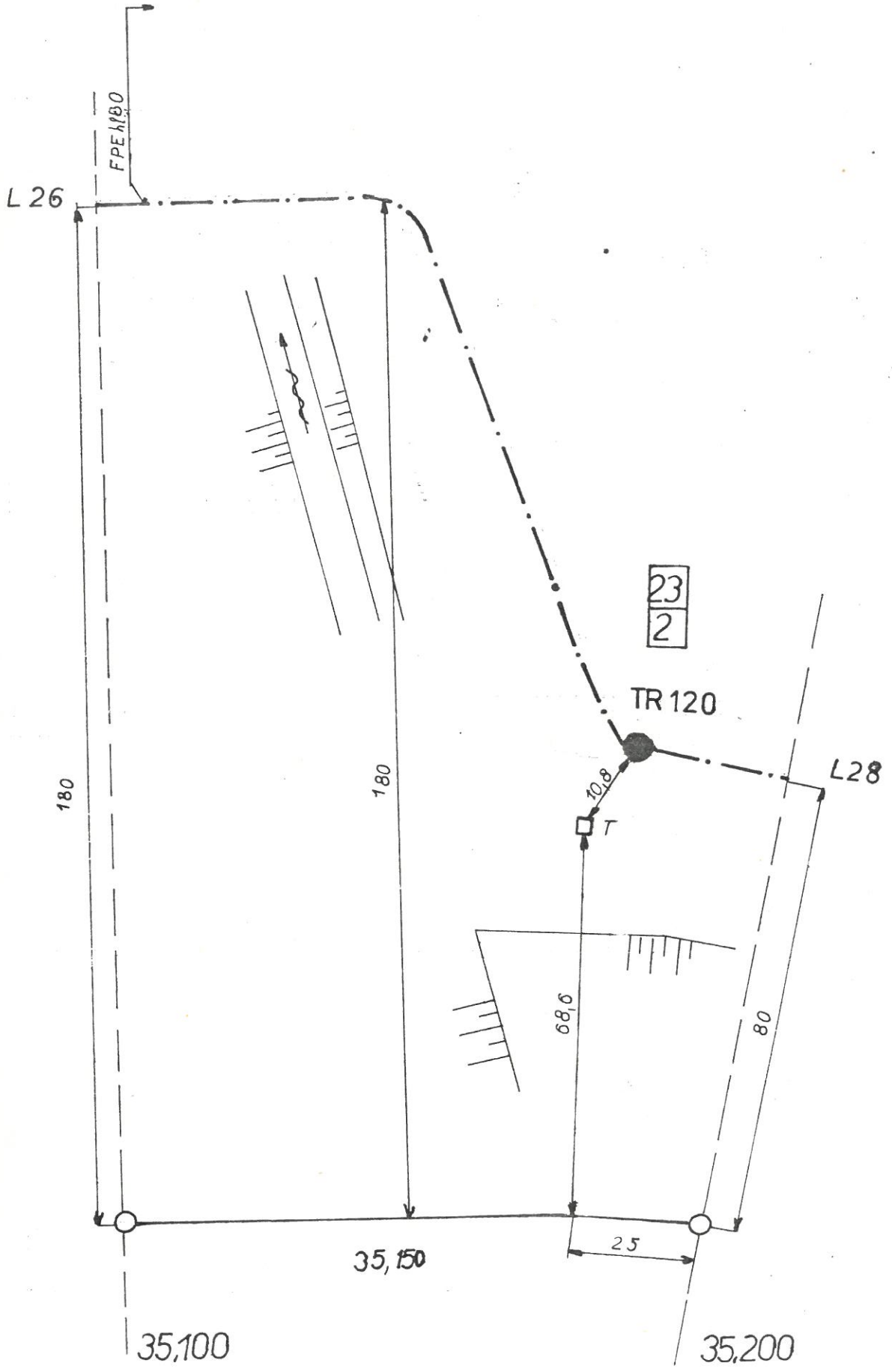

SKO Hradec Král.	Navrhl	SKLENÁŘ		Porucha č.	B27
	Kreslil	MARTINEC		Oprava č.	
	Zkoušel	NEUDORFL		Platí od	

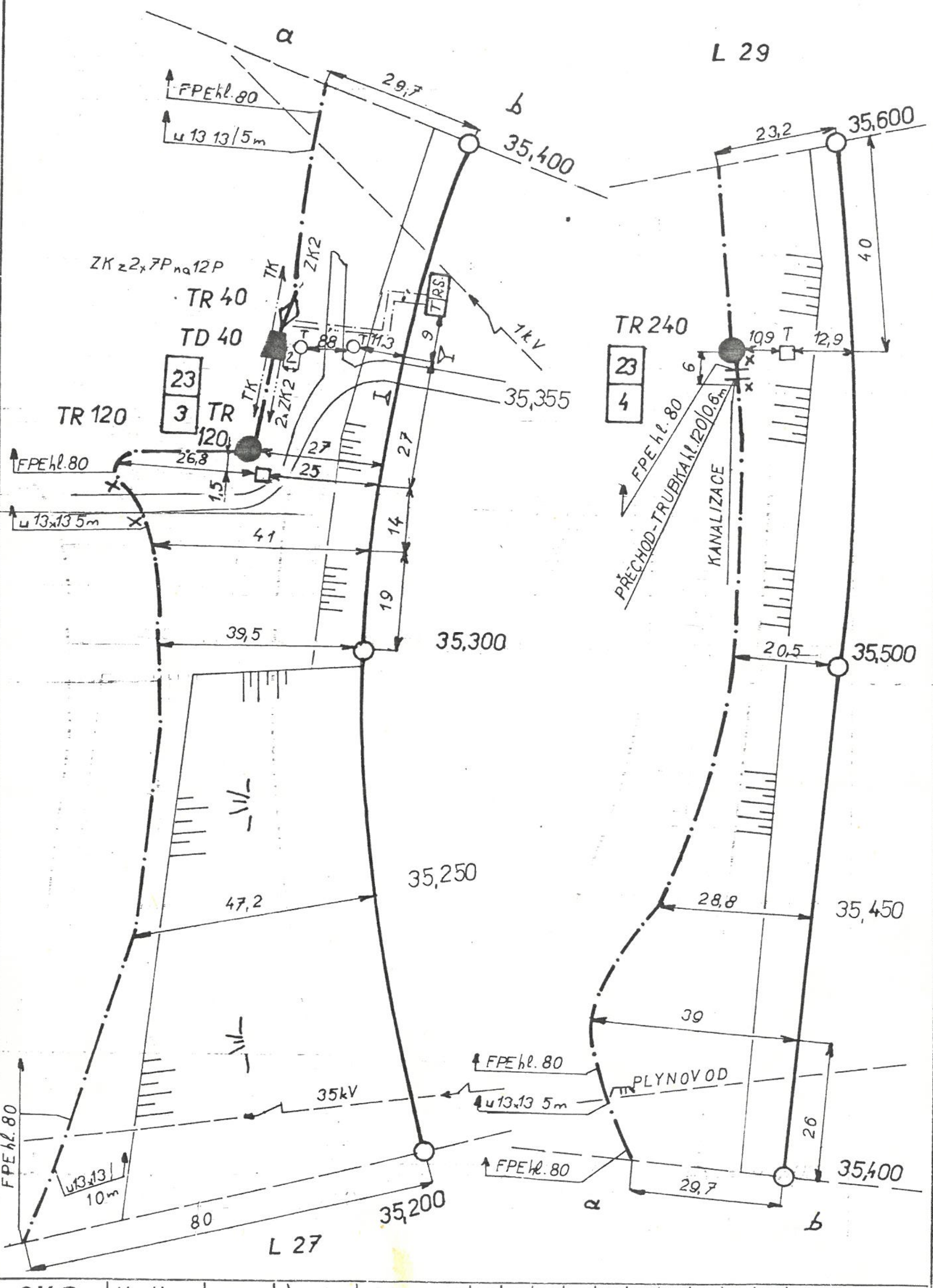

SKO Hradec Král.	Navrhl	MARTINEC		Porucha č.	B28
	Kreslil	SKLENÁŘ		Oprava č.	
	Zkoušel	NEUDÖRFL		Platí od	

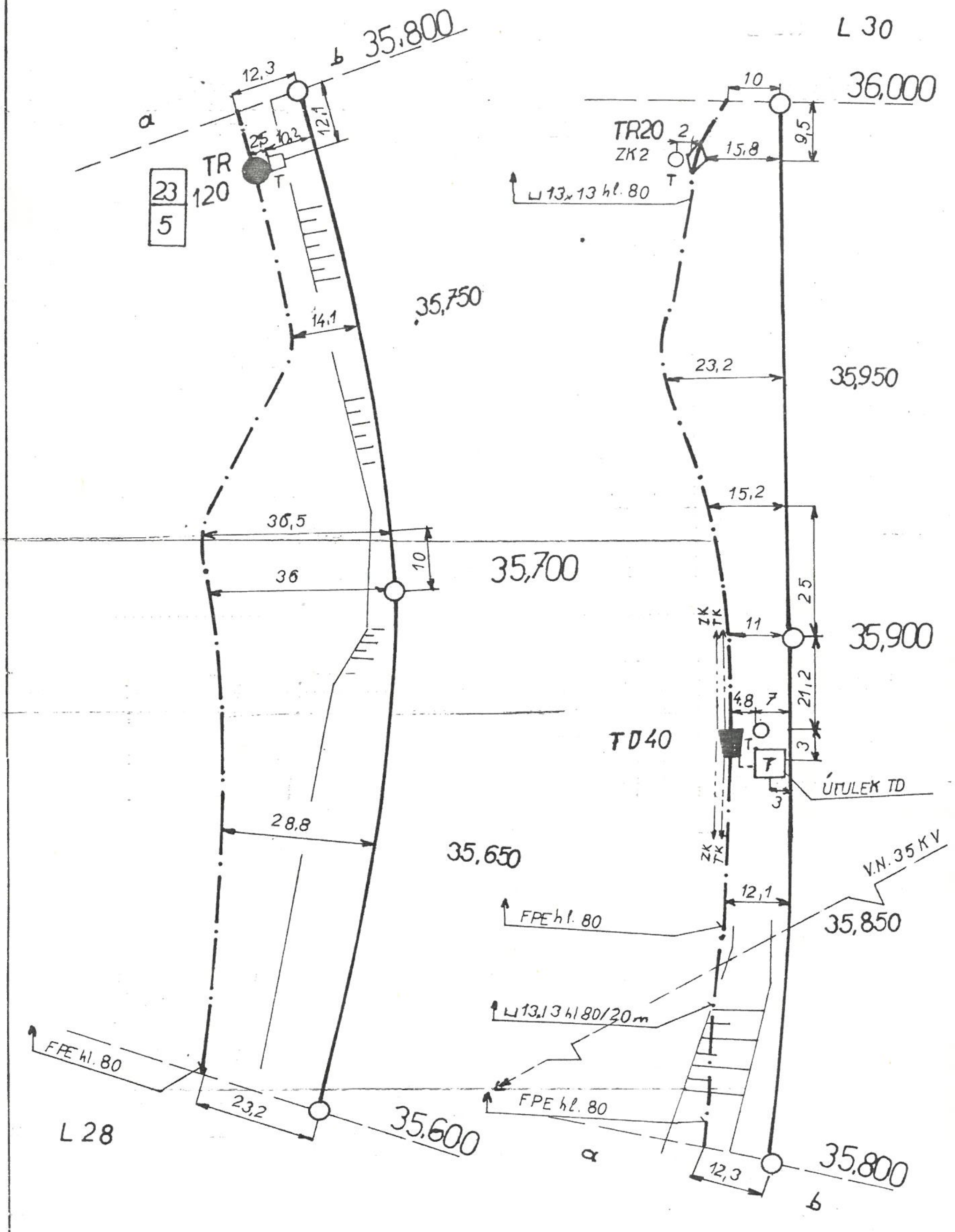

SKO Hradec Král.	Navrhl	SKLENÁŘ		Porucha č.	B 29
	Kreslil	MARTINEC		Oprava č.	
	Zkoušel	NEUDÖRFL		Platí od	

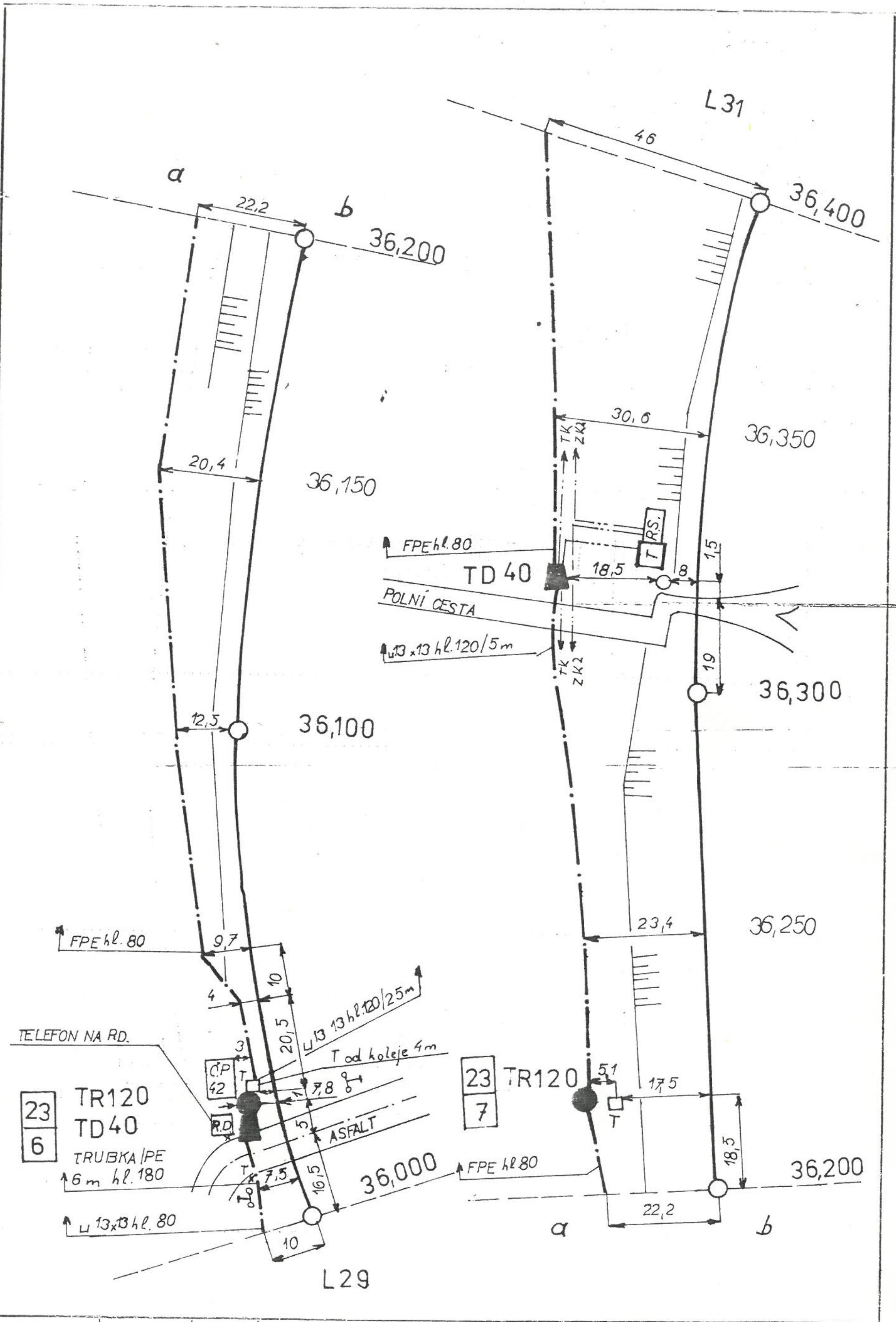

SKO Hradec Král.	Navrhl	MARTINEC		Poruchа č.	B 30
	Kreslil	SKLENÁŘ		Oprava č.	
	Zkoušel	NEUDORFL		Platí od	

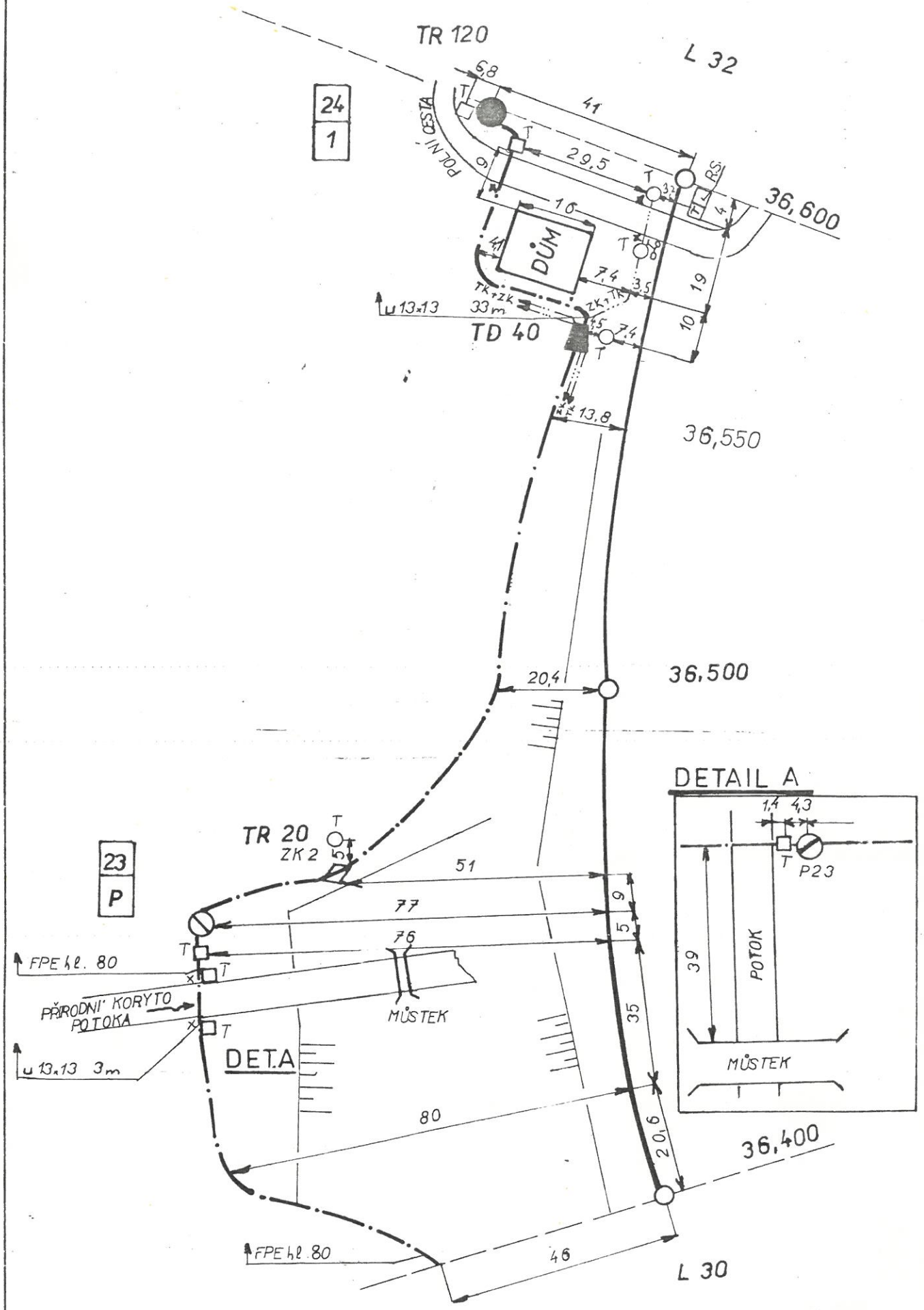

SKO Hradec Král.	Navrhl	SKLENAŘ		Porucha č.											B31
	Kreslil	MARTINEC		Oprava č.											
	Zkoušel	NEUDÖRFL		Platí od											

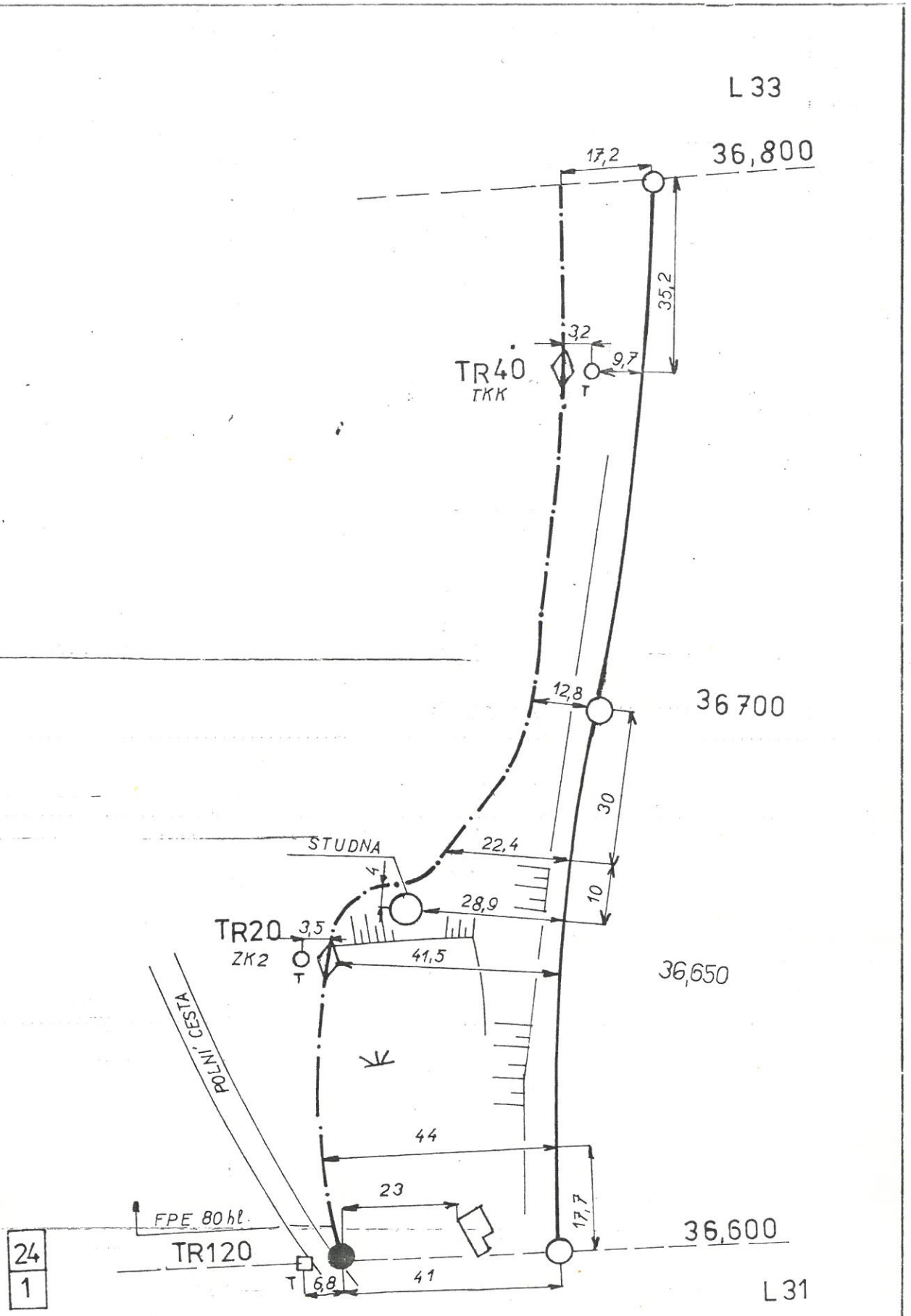

						B 32
SKO Hradec Král.	Navrhl	HAETNER		Porucha č.		
	Kreslil	SKLENÁŘ		Oprava č.		
	Zkoušel	NEUDÖRFL		Platí 103		

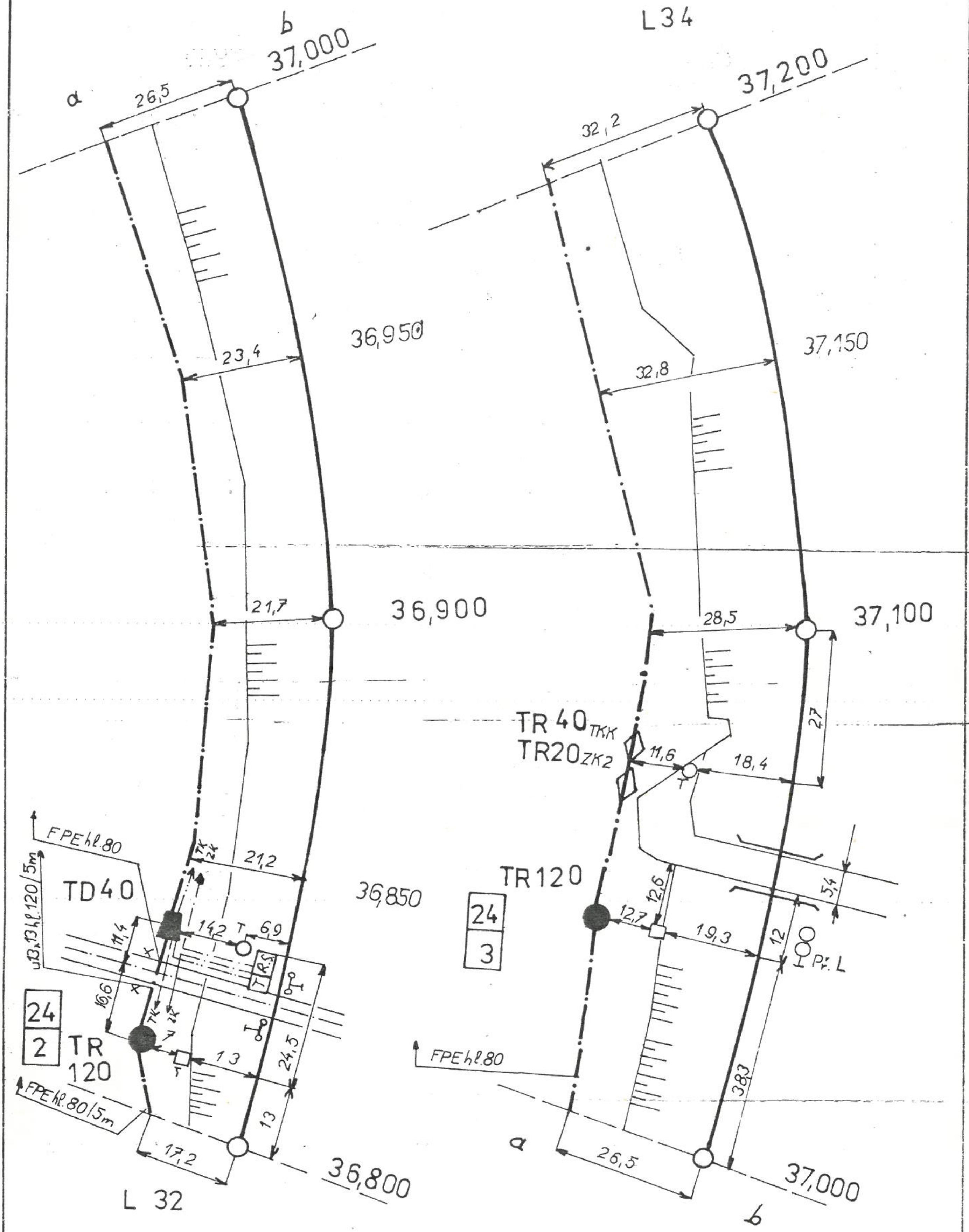

SKO Hradec Král.	Navrhl	SKLENÁŘ	Porucha č.	B33
	Kreslil	MARTINEC	Oprava č.	
	Zkoušel	NEUDÖRFL	Platí od	

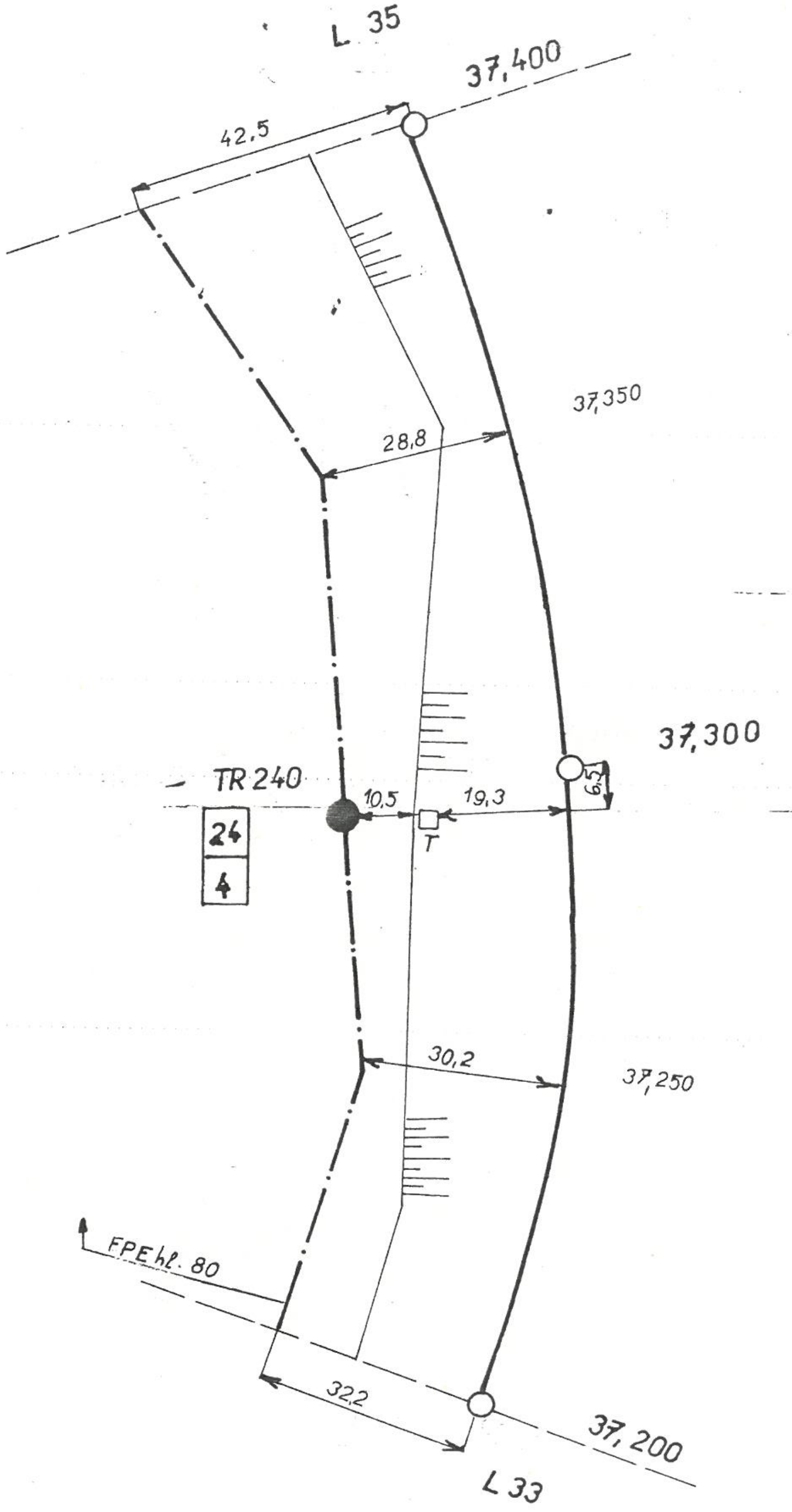

SKO Hradec Král.	Navrhl	MARTINEC	Porucha č.	B34
	Kreslil	SKLENÁŘ	Oprava č.	
	Zkoušel	NEUDÖRFL	Platí od	

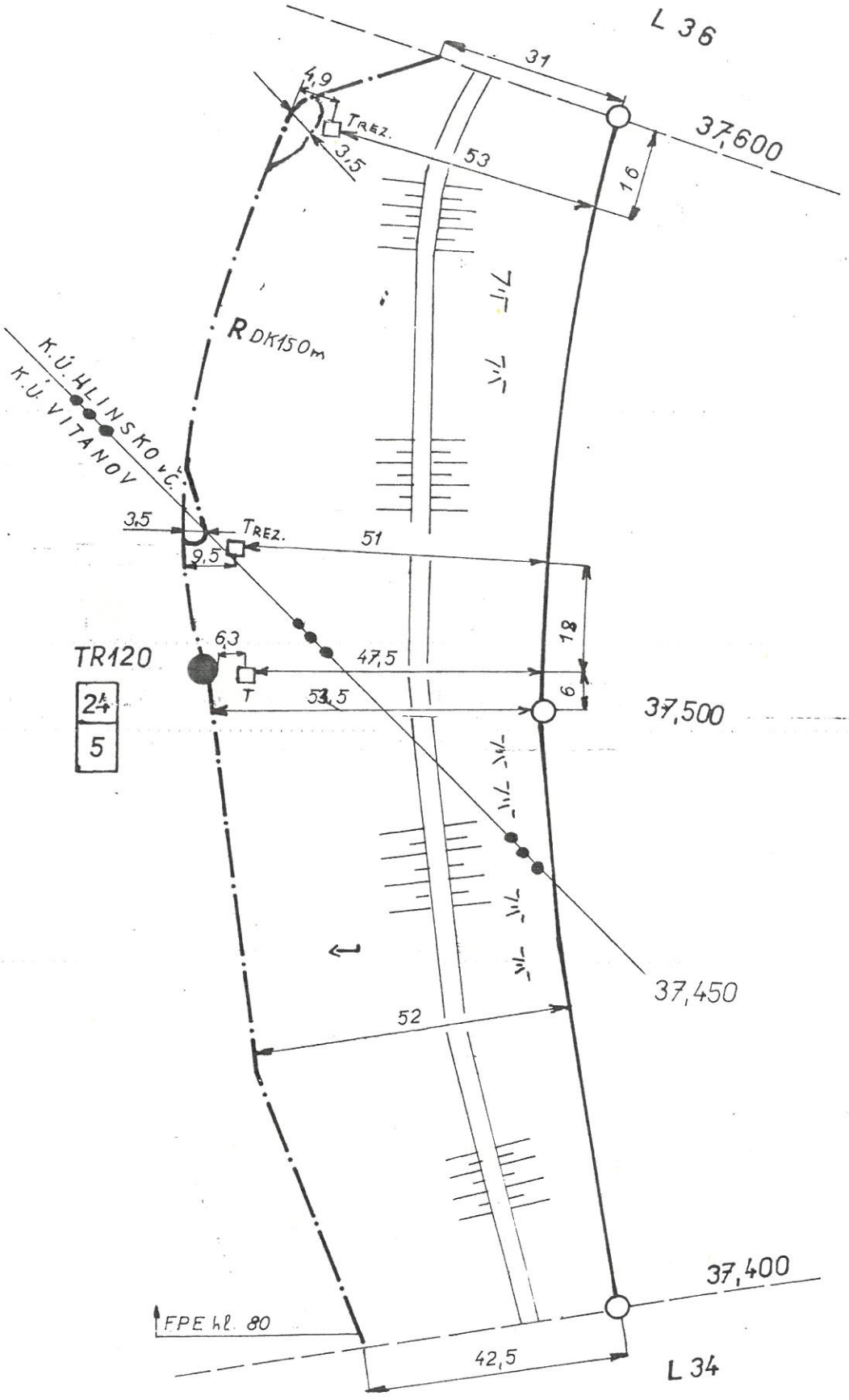

SKO Hradec Král.	Navrhl	SKLENÁŘ		Porucha č.												B 35
	Kreslil	MARTINEC		Oprava č.												
	Zkoušel	NEUDÖRFL		Platí od												

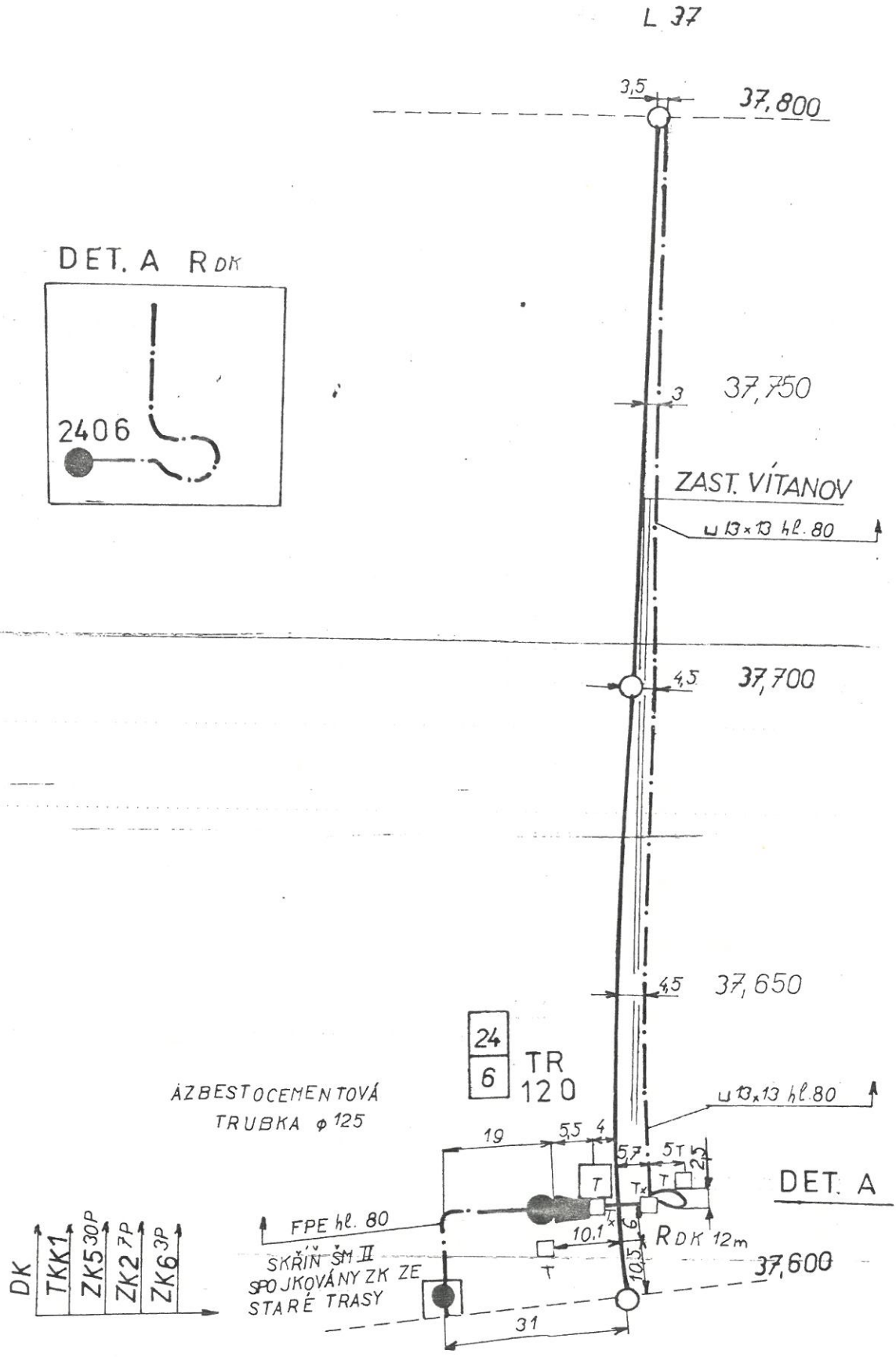

SKO Hradec Král.	Navrhl	MARTINEC		Porucha č.	B 36
	Kreslil	SKLENÁŘ		Oprava č.	
	Zkoušel	NEUDÖRFL		Platí od	

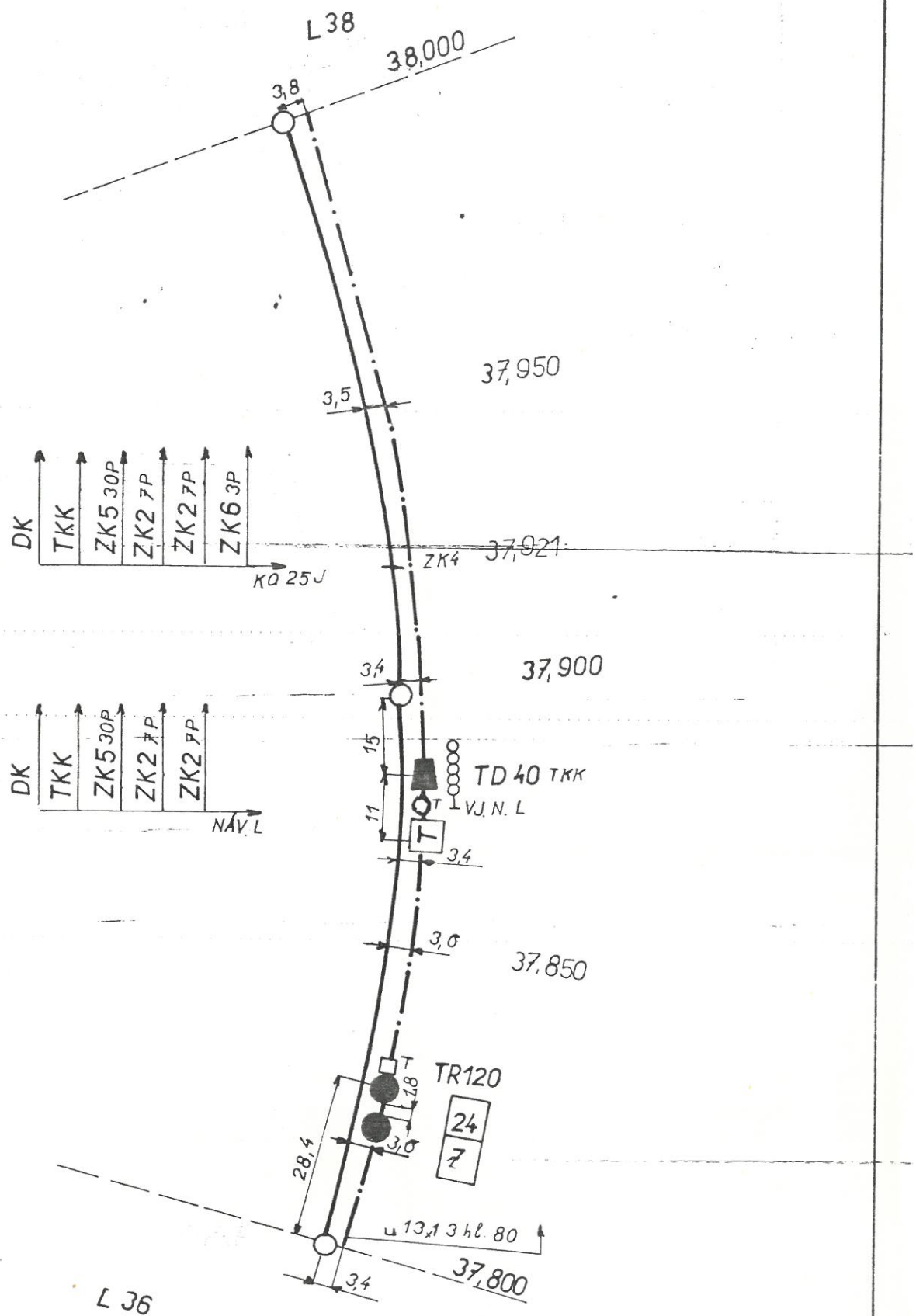

SKO Hradec Král.	Navrhl	SKLENÁŘ		Porucha č.													B37
	Kreslil	MAŇÁSEK		Oprava č.													
	Zkoušel	MELOUŠEK		Platí od													

DMC Havlíčkův Brod s.r.o.
Průmyslová 941
58001 Havlíčkův Brod

Váš dopis značky / ze dne	Naše značka	Vyřizuje	Místo odeslání / dne
0000067150 / 08.08.2019	UPTS/OS/225496/2019	Bc. Jan Vitvar	Praha / 08.08.2019

Věc: Vyjádření k existenci podzemních sítí spol. České Radiokomunikace, a.s.

Účel: Existence sítí

Akce: Rekonstrukce PZZ P5286, P5287, P5288, P5289, P5290, P5291, P5292, P5293 trati Havlíčkův Brod - Pardubice-Rosice nad Labem

K Vaší žádosti o vyjádření k existenci sítí Vám sdělujeme, že ve Vámi vyznačeném/řešeném území nedojde ke styku s žádným podzemním vedením/zařízením v naší správě.

S pozdravem

Za správnost:

České Radiokomunikace a.s.
Skokanská 2117/1
169 00 Praha 6
(53)

Simona Hulíková
Specialista ochrany sítě

Příloha: Daňový doklad

Platnost tohoto vyjádření je jeden rok od data vystavení, tj. do 08.08.2020 PIN: 3458

Úhradu částky za vyjádření proveďte na účet Českých Radiokomunikací, a.s. Číslo účtu Českých Radiokomunikací, a.s. vč. variabilního symbolu naleznete na přiloženém Zjednodušeném daňovém dokladu.

Žádost č. j. UPTS/OS/225496/2019

Zájmové území

Poznámka: Upozorňujeme Vás, že toto stanovisko **NELZE** uplatnit pro umístění a provoz větrných elektráren.

DISTRIBUCE

DMC Havlíčkův Brod s.r.o.
Průmyslová 941
580 01 Havlíčkův Brod

NAŠE ZNAČKA
0101159162

VYŘÍZENO DNE
12.08.2019

Sdělení o existenci energetického zařízení, sítě pro elektronickou komunikaci nebo zařízení technické infrastruktury v majetku společnosti ČEZ Distribuce, a. s., pro akci:

Rekonstrukce PZZ P5286,P5287,P5288,P5289,P5290,P5291,P5292,P5293 trati H. Brod - Pardubice-Rosic

Vážený zákazníku,

Na základě Vaší žádosti 0101159162 ze dne 12.08.2019 Vám zasíláme sdělení o existenci energetického zařízení, sítě pro elektronickou komunikaci nebo zařízení technické infrastruktury v majetku společnosti ČEZ Distribuce, a. s., ve Vámi vymezeném zájmovém území.

Dovolujeme si Vás upozornit, že **sdělení nenahrazuje** vyjádření provozovatele distribuční soustavy k projektové dokumentaci pro územní nebo stavební řízení, k připojení nového odběru, zdroje elektrické energie nebo k navýšení rezervovaného příkonu a výkonu a s výjimkou havárií ani souhlas s činností v ochranném pásmu.
Toto sdělení je platné do 12.02.2020 a je jedním z podkladů pro zpracování projektové dokumentace, pokud je taková dokumentace zpracovávána.

V majetku ČEZ Distribuce, a. s., se na Vámi uvedeném zájmovém území nachází nebo ochranným pásmem zasahuje energetické zařízení typu:

	síť NN	síť VN	síť VVN
Podzemní síť	střet		
Nadzemní síť	střet	střet	střet

Stanice	

V majetku ČEZ Distribuce, a. s., se na Vámi uvedeném zájmovém území nachází nebo ochranným pásmem zasahuje síť pro elektronickou komunikaci typu:

	síť pro elektronickou komunikaci
Podzemní síť	
Nadzemní síť	střet

Zařízení technické infrastruktury zahrnuje zejména vodovodní, kanalizační a plynové přípojky pro objekty ČEZ Distribuce a. s., a dále pak další podzemní a nadzemní zařízení sloužící pro provoz distribuční sítě. V majetku ČEZ Distribuce, a. s., se na Vámi uvedeném zájmovém území nachází nebo ochranným pásmem zasahuje zařízení technické infrastruktury:

	zařízení technické infrastruktury
Nadzemní nebo podzemní	

Energetické zařízení (mimo nadzemních sítí NN), zařízení sítě pro elektronickou komunikaci a zařízení technické infrastruktury je chráněno ochranným pásmem podle § 46 zákona č. 458/2000 Sb., o podmínkách podnikání a o výkonu státní správy v energetických odvětvích a o změně některých zákonů (energetický zákon), ve znění pozdějších předpisů. Přibližný průběh tras energetických zařízení, sítě pro elektronickou komunikaci (v trase kabelového vedení může být uloženo několik kabelů energetických i komunikačních) a tras zařízení technické infrastruktury zasíláme v příloze tohoto dopisu.

V případě existence **podzemních** energetických zařízení, sítě pro elektronickou komunikaci nebo zařízení technické infrastruktury je povinností stavebníka alespoň 14 dní před započetím zemních prací požádat telefonicky na 800 850 860 nebo e-mailem na info@cezdistribuce.cz o tzv. **vytyčení trasy podzemního zařízení**, sítě pro elektronickou komunikaci nebo zařízení technické infrastruktury. O vytyčení lze požádat pouze na základě vydaného sdělení o existenci energetického zařízení, sítě pro elektronickou komunikaci nebo zařízení technické infrastruktury, a to (mimo havárií) nejpozději 30 dní před koncem jeho platnosti.

Dojde-li k obnažení podzemního vedení nebo k poškození energetického zařízení, sítě pro elektronickou komunikaci nebo zařízení se sítí pro elektronickou komunikaci související nebo zařízení technické infrastruktury ve vlastnictví ČEZ Distribuce, a. s., nahlaste nám prosím tuto skutečnost bezodkladně jako poruchu na bezplatnou linku 800 850 860.

Pokud uvažovaná **akce nebo činnost zasáhne do ochranného pásma** nadzemních vedení, trafostanic nebo sítě pro elektronickou komunikaci, popř. bude po vytyčení zjištěno, že zasahuje do ochranného pásma podzemních energetických zařízení nebo zařízení pro elektronickou komunikaci, je nutné písemně požádat společnost ČEZ Distribuce, a. s., o souhlas s činností v ochranném pásmu (formulář je k dispozici na www.cezdistribuce.cz v části Formuláře / Činnosti v ochranných pásmech, kontaktní údaje pro podání Vaší žádosti naleznete v zápatí). Jestliže uvažovaná akce vyvolá potřebu dílčí změny trasy vedení nebo přemístění některých prvků energetického zařízení nebo sítě pro elektronickou komunikaci včetně souvisejícího zařízení, je nutné včas společnost ČEZ Distribuce, a. s., požádat o přeložku zařízení podle § 47 energetického zákona.

Zároveň Vás upozorňujeme, že v zájmovém území se může nacházet taktéž energetické zařízení, síť pro elektronickou komunikaci nebo zařízení technické infrastruktury, které není v majetku společnosti ČEZ Distribuce, a. s.

V souvislosti s výše uvedeným si Vás dovolujeme upozornit, že uvedené sdělení včetně jeho příloh obsahuje skutečnosti tvořící obchodní tajemství společnosti ČEZ Distribuce, a. s. Poskytnuté informace jsou dále také důvěrnými informacemi a obchodně citlivými informacemi společnosti ČEZ Distribuce, a. s. Z výše uvedených důvodů si Vás proto společnost ČEZ Distribuce, a. s., dovoluje upozornit, že s poskytnutými informacemi je potřeba nakládat dle platných právních předpisů, v opačném případě se vystavujete postihu ve smyslu platné právní úpravy. V této souvislosti si Vás dále dovolujeme upozornit, že požadované informace nesmí být předány, sděleny, využity, zpřístupněny, či jiným způsobem postoupeny na jakoukoli třetí osobu bez předchozího prokazatelného souhlasu společnosti ČEZ Distribuce, a. s. Informace o existenci energetického zařízení, sítě pro elektronickou komunikaci a zařízení technické infrastruktury mohou být využity pouze pro účel, pro který byly vyžádány.

S pozdravem

ČEZ Distribuce, a. s.
Děčín, Děčín IV-Podmokly
Teplická 874/8
PSČ 405 02
IČ: 24729035

Přílohy

1. Situační výkres zájmového území
2. Podmínky pro provádění činností v ochranných pásmech energetických zařízení, sítě pro elektronickou komunikaci a zařízení technické infrastruktury

PODMÍNKY PRO PROVÁDĚNÍ ČINNOSTÍ V OCHRANNÝCH PÁSMECH PODZEMNÍCH VEDENÍ

Ochranné pásmo podzemních vedení elektrizační soustavy do 110 kV včetně a vedení řídící, měřící a zabezpečovací techniky je stanoveno v § 46, odst. (5), Zák. č. 458/2000 Sb., tj. zákona o podmínkách podnikání a o výkonu státní správy v energetických odvětvích a o změně některých zákonů (energetický zákon), ve znění pozdějších předpisů (dále jen "energetický zákon"), a činí 1 metr po obou stranách krajního kabelu (energetického nebo pro elektronickou komunikaci) kabelové trasy, nad 110 kV činí 3 metry po obou stranách krajního kabelu.

V ochranném pásmu podzemního vedení je podle § 46 odst. (8) a (10) energetického zákona zakázáno:

a) zřizovat bez souhlasu vlastníka těchto zařízení stavby či umisťovat konstrukce a jiná podobná zařízení, jakož i uskladňovat hořlavé a výbušné látky,
b) provádět bez souhlasu vlastníka zemní práce,
c) provádět činnosti, které by mohly ohrozit spolehlivost a bezpečnost provozu těchto zařízení nebo ohrozit život, zdraví či majetek osob,
d) provádět činnosti, které by znemožňovaly nebo podstatně znesnadňovaly přístup k těmto zařízením,
e) vysazovat trvalé porosty a přejíždět vedení těžkými mechanizmy.

Pokud stavba nebo stavební činnost zasahuje do ochranného pásma podzemního vedení, je třeba požádat o písemný souhlas vlastníka nebo provozovatele tohoto zařízení na základě § 46, odst. (8) a (11) energetického zákona.

V ochranných pásmech podzemních energetických vedení a sítí pro elektronickou komunikaci je třeba dále dodržovat následující podmínky:

1. Dodavatel prací musí před zahájením prací zajistit vytýčení podzemního zařízení a prokazatelně seznámit pracovníky, jichž se to týká, s jejich polohou a upozornit na odchylky od výkresové dokumentace.
2. Výkopové práce do vzdálenosti 1 metr od osy (krajního) kabelu musí být prováděny ručně.
3. Zemní práce musí být prováděny v souladu s ČSN 73 6133 Návrh a provádění zemního tělesa pozemních komunikací a při zemních pracích musí být dodrženo Nařízení vlády č. 591/2006 Sb., bližších minimálních požadavcích na bezpečnost a ochranu zdraví při práci na staveništích.
4. Místa křížení a souběhy ostatních zařízení se zařízeními energetickými, komunikačními sítěmi pro elektronickou komunikaci nebo zařízeními technické infrastruktury musí být vyprojektovány a provedeny zejména dle ČSN 73 6005, ČSN EN 50 341-1,2, ČSN EN 50341-3-19, ČSN EN 50423-1, ČSN 2000-5-52 a PNE 33 3302, PNE 34 1050.
5. Dodavatel prací musí oznámit příslušnému provozovateli distribuční soustavy zahájení prací minimálně 3 pracovní dny předem.
6. Při potřebě přejíždění trasy podzemních vedení nebo podzemních zařízení vozidly nebo mechanizmy je třeba po dohodě s vlastníkem provést dodatečnou ochranu proti mechanickému poškození.
7. Je zakázáno manipulovat s obnaženými kabely pod napětím. Odkryté kabely musí být za vypnutého stavu řádně vyvěšeny, chráněny proti poškození a označeny výstražnou tabulkou dle ČSN ISO 3864. Odkryté zařízení sítě pro elektronickou komunikaci, či ochranné trubky musí být řádně zabezpečeno při práci i proti poškození nepovolanou osobou.
8. Před záhozem kabelové trasy musí být zástupce vlastníka kabelu / ochranné trubky vyzván ke kontrole uložení. Pokud toto organizace provádějící zemní práce neprovede, vyhrazuje si provozovatel distribuční soustavy právo nechat inkriminované místo znovu odkrýt.
9. Při záhozu musí být zemina pod kabely řádně udusána, kabely zapískovány a provedeno krytí proti mechanickému poškození. Podkopané kabely sítě elektronické komunikace budou podloženy ve vzdálenosti 1,5 m a zemina pod podložením musí být řádně upěchována. Pro zavěšení kabelu nebude použito sousedních kabelů nebo potrubí. Kabelové spojky budou uloženy vodorovně na můstku. Při práci s vysazováním a podkládáním kabelů stavebník včas vyzve k přítomnosti pracovníka pověřeného ČEZ Distribuce, a. s.
10. Bez předchozího souhlasu je zakázáno snižovat nebo zvyšovat vrstvu zeminy nad kabelem.
11. Každé poškození zařízení provozovatele distribuční soustavy musí být okamžitě nahlášeno na Kontaktní bezplatnou linku ČEZ Distribuce 800 850 860, která je Vám k dispozici 24 hodin denně, 7 dní v týdnu.
12. Ukončení stavby musí být neprodleně ohlášeno příslušnému provoznímu útvaru.
13. **Po dokončení stavby provozovatel distribuční soustavy nesouhlasí s vyhlášením ochranného pásma nových rozvodů, které jsou budovány, protože se již jedná o práce v ochranném pásmu zařízení provozovatele distribuční soustavy. Případné opravy nebo rekonstrukce na svém zařízení nebude provozovatel distribuční soustavy provádět na výjimku z ochranného pásma nebo na základě souhlasu s činností v tomto pásmu.**

Případné nedodržení uvedených podmínek bude řešeno příslušným stavebním úřadem nebo nahlášeno Energetickému regulačnímu úřadu jako správní delikt ve smyslu příslušného ustanovení energetického zákona spočívající v porušení zákazu provádět činnosti v ochranných pásmech dle § 46 uvedeného zákona.

PODMÍNKY PRO PROVÁDĚNÍ ČINNOSTÍ V OCHRANNÝCH PÁSMECH NADZEMNÍCH VEDENÍ

Ochranné pásmo nadzemního vedení podle § 46, odst. (3), Zák. č. 458/2000 Sb., tj. zákona o podmínkách podnikání a o výkonu státní správy v energetických odvětvích a o změně některých zákonů (energetický zákon), ve znění pozdějších předpisů (dále jen "energetický zákon") je souvislý prostor vymezený svislými rovinami vedenými po obou stranách vedení ve vodorovné vzdálenosti měřené kolmo na vedení, které činí od krajního vodiče vedení na obě jeho strany:

a) u napětí nad 1 kV a do 35 kV včetně
   - pro vodiče bez izolace 7 metrů (resp. 10 metrů u zařízení postaveného do 31. 12. 1994, vyjma lesních průseků, kde rozsah ochranného pásma i do uvedeného data činí 7 metrů),
   - pro vodiče s izolací základní 2 metry,
   - pro závěsná kabelová vedení 1 metr;
b) u napětí nad 35 kV do 110 kV včetně
   - pro vodiče bez izolace 12 metrů (resp. 15 metrů u zařízení postaveného do 31. 12. 1994).
   - pro vodiče s izolací základní 5 metrů
c) u zařízení sítě pro elektronickou komunikaci 1 metr od krajního vedení

Poznámka: Nadzemní vedení nízkého napětí (do 1 kV) není chráněno ochranným pásmem. Při činnostech prováděných v jeho blízkosti (práce v blízkosti) je nutné dodržet vzdálenosti dané ČSN EN 50110-1 ed. 2.

V ochranném pásmu nadzemního vedení je podle § 46 odst. (8) a (9) energetického zákona zakázáno:

1. zřizovat bez souhlasu vlastníka těchto zařízení stavby či umisťovat konstrukce a jiná podobná zařízení, jakož i uskladňovat hořlavé a výbušné látky,
2. provádět bez souhlasu vlastníka zemní práce,
3. provádět činnosti, které by mohly ohrozit spolehlivost a bezpečnost provozu těchto zařízení nebo ohrozit život, zdraví či majetek osob,
4. provádět činnosti, které by znemožňovaly nebo podstatně znesnadňovaly přístup k těmto zařízením,
5. vysazovat chmelnice a nechávat růst porosty nad výšku 3 metry.

Pokud stavba nebo stavební činnost zasahuje do ochranného pásma nadzemního vedení, je třeba požádat o písemný souhlas vlastníka nebo provozovatele tohoto zařízení na základě § 46, odst. (8) a (11) energetického zákona.

V ochranných pásmech nadzemních vedení je třeba dále dodržovat následující podmínky:

1. Při pohybu nebo pracích v blízkosti elektrického vedení se nesmí osoby, předměty, prostředky nemající povahu jeřábu přiblížit k živým částem vodičů vysokého napětí blíže než 2 metry a u vodičů velmi vysokého napětí blíže než 3 metry (dle PNE 330000-6), pokud není větší vzdálenost stanovena v jiném předpisu (např. ČSN ISO 12480-1).
2. Jeřáby a jim podobná zařízení musí být umístěny tak, aby v kterékoli poloze byly všechny jejich části mimo ochranné pásmo vedení, a musí být zamezeno vymrštění lana.
3. Je zakázáno stavět budovy nebo jiné objekty v ochranných pásmech nadzemních vedení vysokého napětí.
4. Je zakázáno, provádět veškeré pozemní práce, při kterých by byla narušena stabilita podpěrných bodů - sloupů nebo stožárů.
5. Je zakázáno upevňovat antény, reklamy, ukazatele apod. pod, přes nebo přímo na stožáry elektrického vedení.
6. Dodavatel prací musí prokazatelně seznámit své pracovníky, jichž se to týká s ČSN EN 50110-1.
7. Pokud není možné dodržet body č. 1 až 4, je možné požádat příslušný provozní útvar provozovatele distribuční soustavy o další řešení (zajištění odborného dohledu pracovníka s elektrotechnickou kvalifikací dle Vyhlášky č. 50/1978 Sb., vypnutí a zajištění zařízení, zaizolování živých částí apod.), pokud nejsou tyto podmínky již součástí jiného vyjádření ke konkrétní stavbě.
8. V případě požadavku na vypnutí zařízení po nezbytnou dobu provádění prací je nutné požádat minimálně 2 měsíce před požadovaným termínem. V případě vedení nízkého napětí je možné též požádat o zaizolování části vedení.
9. Stavba bude situována tak, aby každá její část včetně dočasných zařízení byla vzdálena nejméně 1,5 m od osy nadzemního zařízení pro elektronickou komunikaci.
10. Do vzdálenosti 1,5 m od osy nadzemního zařízení pro elektronickou komunikaci nebudou používány mechanismy ohrožující provoz zařízení, skladován materiál, zemina, prováděny postřiky nebo jiná činnost, která by mohla ohrozit provoz zařízení nebo jiného zařízení souvisejícího s nadzemní sítí pro elektronickou komunikaci.

Případné nedodržení uvedených podmínek bude řešeno příslušným stavebním úřadem nebo nahlášeno Energetickému regulačnímu úřadu jako správní delikt ve smyslu příslušného ustanovení energetického zákona, spočívající v porušení zákazu provádět činnosti v ochranných pásmech dle § 46 uvedeného zákona.

PODMÍNKY PRO PROVÁDĚNÍ ČINNOSTÍ V OCHRANNÝCH PÁSMECH ELEKTRICKÝCH STANIC

Ochranné pásmo elektrické stanice je stanoveno v § 46, odst. (6), Zák. č. 458/2000 Sb., tj. zákona o podmínkách podnikání a o výkonu státní správy v energetických odvětvích a o změně některých zákonů (energetický zákon), ve znění pozdějších předpisů (dále jen "energetický zákon") a je vymezeno svislými rovinami vedenými ve vodorovné vzdálenosti:

a) u venkovních el. stanic a dále stanic s napětím větším než 52 kV v budovách 20 metrů od oplocení nebo od vnějšího líce obvodového zdiva,
b) u stožárových elektrických stanic a věžových stanic s venkovním přívodem s převodem napětí z úrovně nad 1 kV a menší než 52 kV na úroveň nízkého napětí 7 m od vnější hrany půdorysu stanice ve všech směrech,
c) u kompaktních a zděných el. stanic s převodem napětí z úrovně nad 1 kV a menší než 52 kV na úroveň nízkého napětí 2 metry od vnějšího pláště stanice ve všech směrech,
d) u vestavěných el. stanic 1 metr od obestavění.

V ochranném pásmu elektrické stanice je podle § 46 odst. (8) a (10) energetického zákona zakázáno:

1. zřizovat bez souhlasu vlastníka těchto zařízení stavby či umisťovat konstrukce a jiná podobná zařízení, jakož i uskladňovat hořlavé a výbušné látky,
2. provádět bez souhlasu vlastníka zemní práce,
3. provádět činnosti, které by mohly ohrozit spolehlivost a bezpečnost provozu těchto zařízení nebo ohrozit život, zdraví či majetek osob,
4. provádět činnosti, které by znemožňovaly nebo podstatně znesnadňovaly přístup k těmto zařízením.

Pokud stavba nebo stavební činnost zasahuje do ochranného pásma elektrické stanice, je třeba požádat o písemný souhlas vlastníka nebo provozovatele tohoto zařízení na základě § 46, odst. (8) a (11) energetického zákona.

V ochranném pásmu elektrické stanice je dále zakázáno provádět činnosti, které by mohly mít za následek ohrožení bezpečnosti a spolehlivosti provozu stanice nebo zmenšující či podstatně znesnadňující její obsluhu a údržbu a to zejména:

5. provádět výkopové práce ohrožující zaústění podzemních vedení vysokého a nízkého napětí nebo stabilitu stavební části el. stanice (viz podmínky pro činnosti v ochranných pásmech podzemního vedení),
6. skladovat či umisťovat předměty bránící přístupu do elektrické stanice nebo k rozvaděčům vysokého nebo nízkého napětí,
7. umisťovat antény, reklamy, ukazatele apod.,
8. zřizovat oplocení, které by znemožnilo obsluhu el. stanice.

Případné nedodržení uvedených podmínek bude řešeno příslušným stavebním úřadem nebo nahlášeno Energetickému regulačnímu úřadu jako správní delikt ve smyslu příslušného ustanovení energetického zákona spočívající v porušení zákazu provádět činnosti v ochranných pásmech dle § 46 uvedeného zákona.

PODMÍNKY PRO PROVÁDĚNÍ ČINNOSTÍ V OCHRANNÝCH PÁSMECH NEBO BEZPROSTŘEDNÍ BLÍZKOSTI ZAŘÍZENÍ TECHNICKÉ INFRASTRUKTURY

Ochranné pásmo zařízení technické infrastruktury činí 1 metr po obou stranách od potrubí nebo kabelu.

V ochranném pásmu zařízení technické infrastruktury je zakázáno bez souhlasu ČEZ Distribuce, a.s., provádět činnosti, které by mohly ohrozit vodárenské, plynárenské, kanalizační nebo jiné zařízení technické infrastruktury, jejich spolehlivost a bezpečnost provozu. Při provádění veškerých činností v ochranném pásmu i mimo ně nesmí dojít k poškození těchto zařízení.

V projektech v bezprostřední blízkosti zařízení technické infrastruktury je nutno dodržet vzájemné vzdálenosti inženýrských sítí dle ČSN 73 6005.

Platí pouze se sdělením číslo 0101159162.

Zakreslené polohy zařízení v příloze jsou pouze informativní.

Situační výkres zájmového území (klad mapových listů)

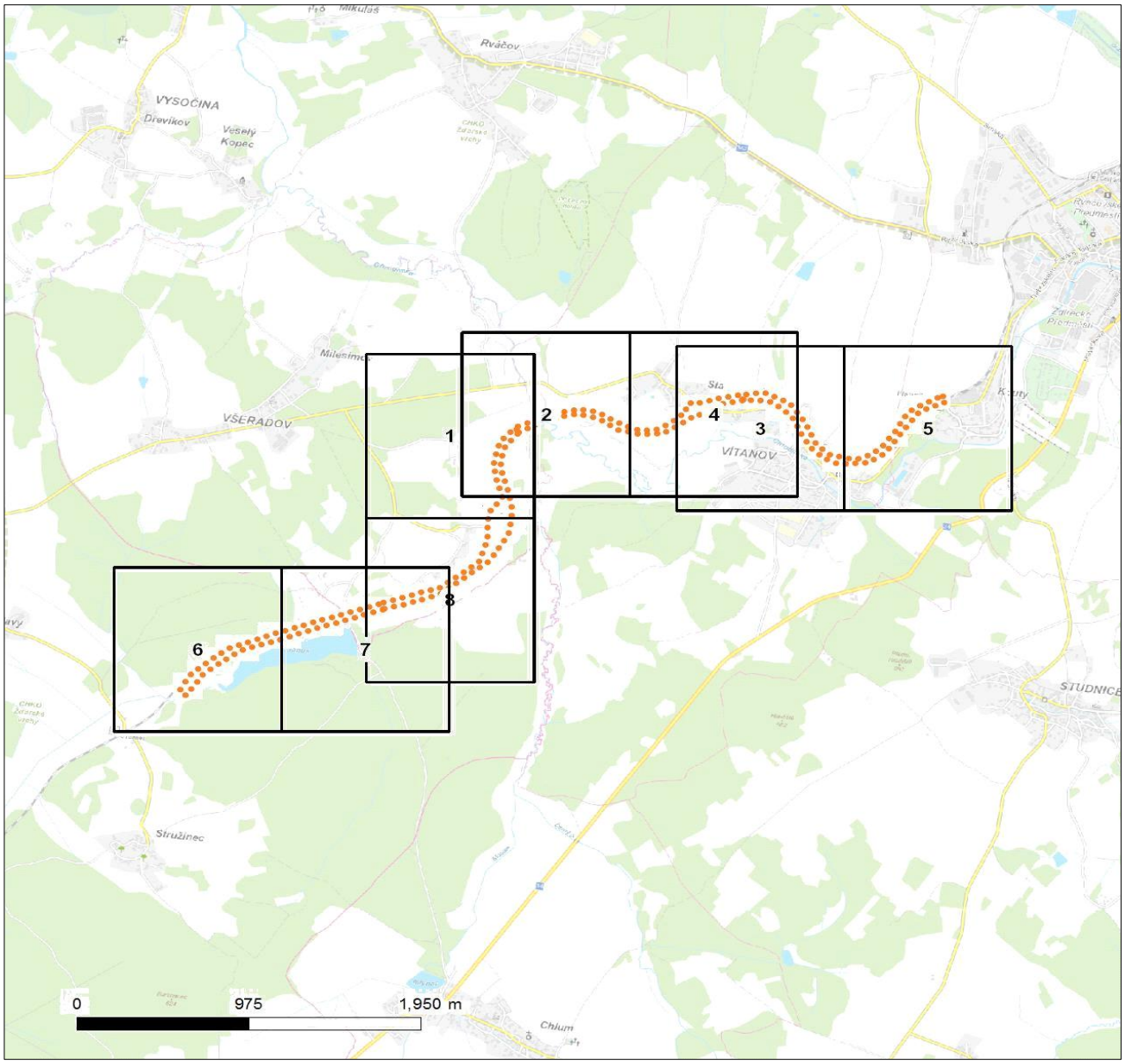

Není-li zobrazena katastrální mapa, zadejte žádost znovu. Katastrální mapa je generována prostřednictvím externí WMS služby, jejíž provoz nezajišťuje společnost ČEZ Distribuce, a. s.

LEGENDA

- Podzemní vedení NN do 1 kV
- Nadzemní vedení NN do 1 kV
- Podzemní vedení VN do 35 kV
- Nadzemní vedení VN do 35 kV
- Podzemní vedení VVN 110 kV
- Nadzemní vedení VVN 110 kV
- NN přívod odběratele
- Zařízení technické infrastruktury
- Cizí energetické vedení
- Zájmové území
- Stanice do 52 kV - stožárová
- Stanice do 52 kV - zděná
- Transformovna (nad 52 kV)
- Probíhající investice ČEZ Distribuce
- Stanice ČEZ Distribuce ve výstavbě
- Zařízení ČEZ Distribuce ve výstavbě
- Hranice katastrálního území
- Nadzemní síť pro elektronickou komunikaci
- Podzemní síť pro elektronickou komunikaci
- HDPE trubka

Souběhy sítí pro elektronickou komunikaci s energetickými sítěmi:

- Souběh s podzemním vedením NN do 1 kV
- Souběh s nadzemním vedením NN do 1 kV
- Souběh s podzemním vedením VN do 35 kV
- Souběh s nadzemním vedením VN do 35 kV
- Souběh s podzemním vedením VVN 110 kV
- Souběh s nadzemním vedením VVN 110 kV

Platí pouze se sdělením číslo 0101159162.

Zakreslené polohy zařízení v příloze jsou pouze informativní.

Situační výkres - list 1

Není-li zobrazena katastrální mapa, zadejte žádost znovu. Katastrální mapa je generována prostřednictvím externí WMS služby, jejíž provoz nezajišťuje společnost ČEZ Distribuce, a. s.

Platí pouze se sdělením číslo 0101159162.
Zakreslené polohy zařízení v příloze jsou pouze informativní.

Situační výkres - list 2

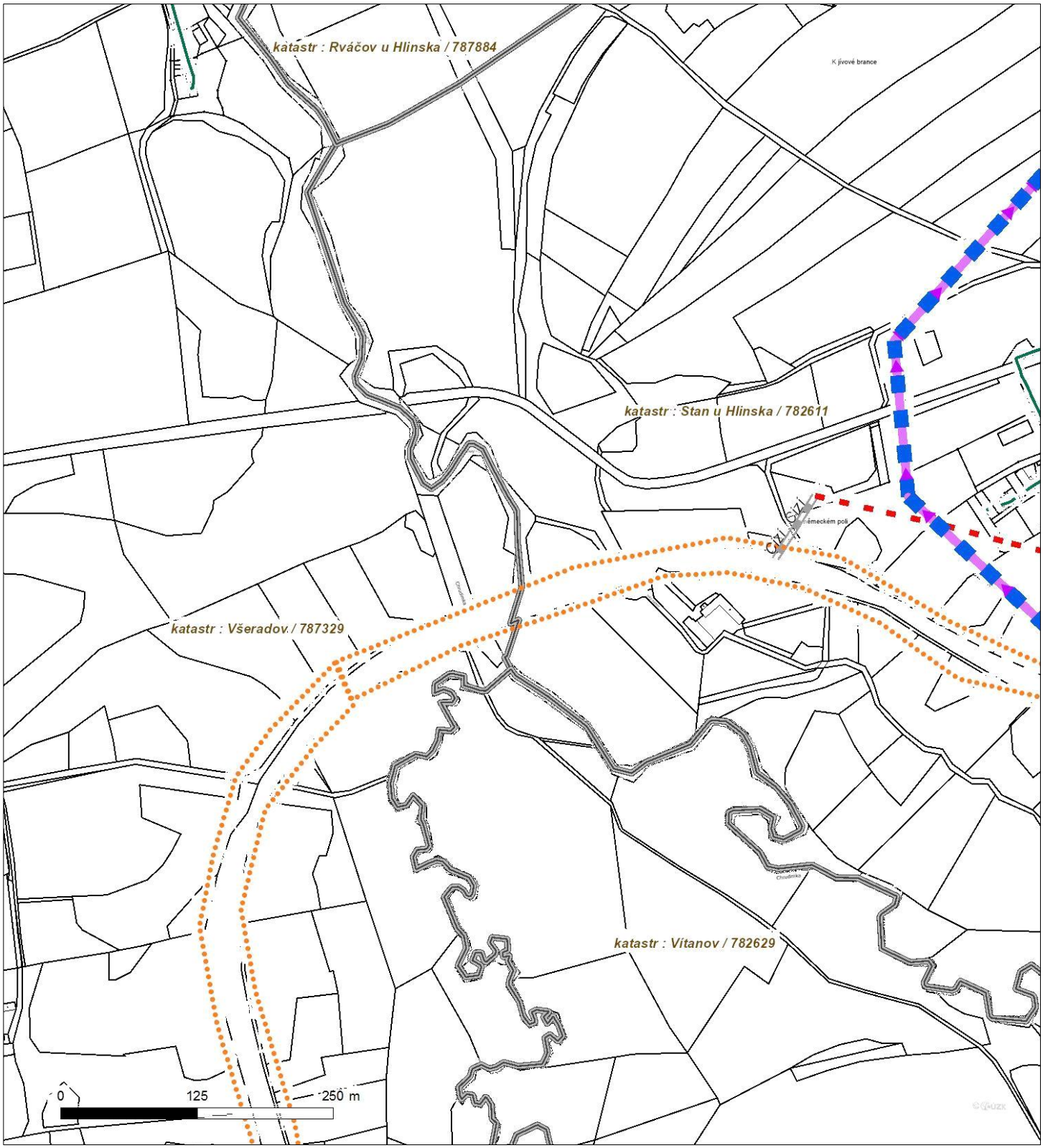

Není-li zobrazena katastrální mapa, zadejte žádost znovu. Katastrální mapa je generována prostřednictvím externí WMS služby, jejíž provoz nezajišťuje společnost ČEZ Distribuce, a. s.

Platí pouze se sdělením číslo 0101159162.

Zakreslené polohy zařízení v příloze jsou pouze informativní.

Situační výkres - list 3

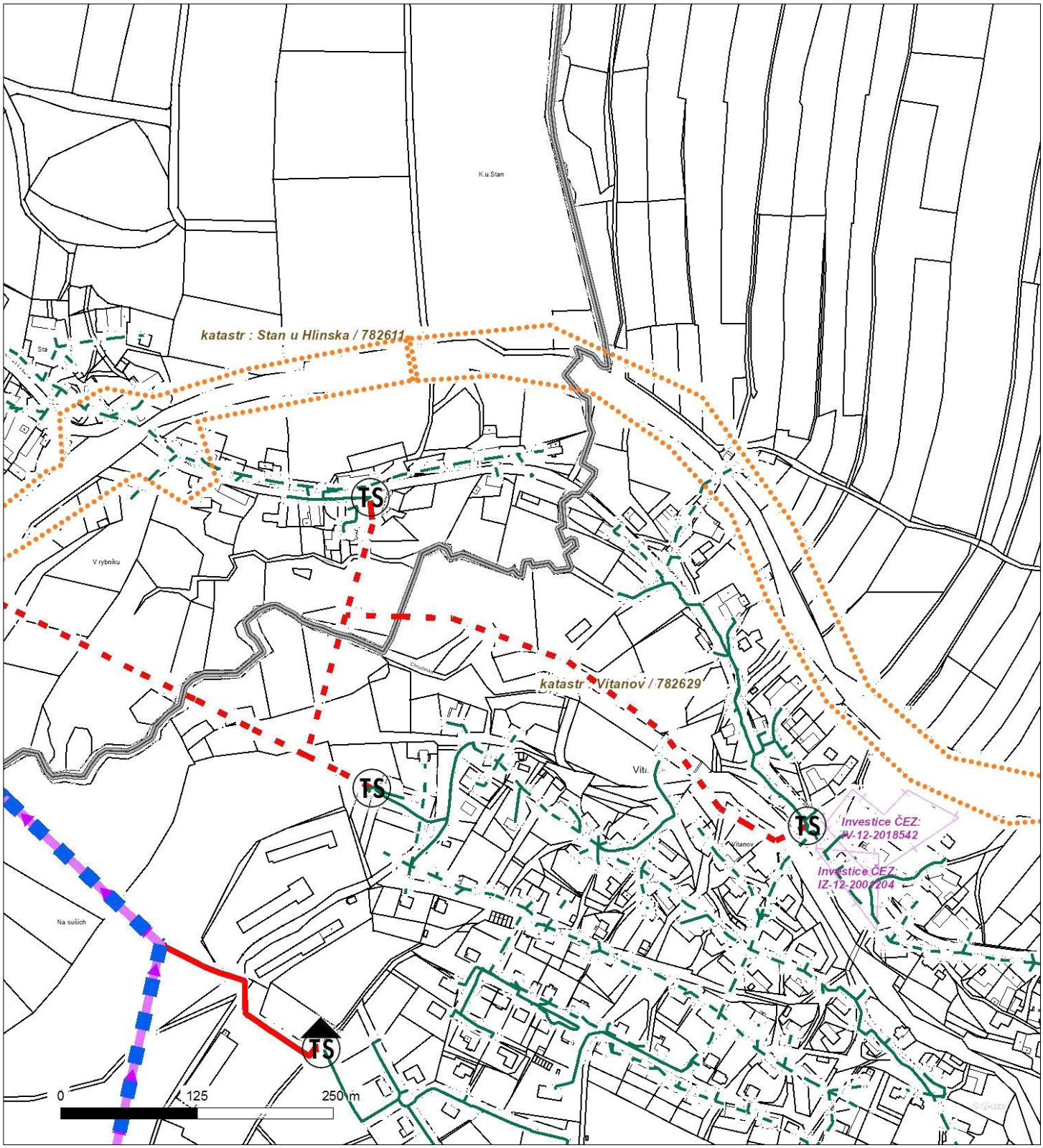

Není-li zobrazena katastrální mapa, zadejte žádost znovu. Katastrální mapa je generována prostřednictvím externí WMS služby, jejíž provoz nezajišťuje společnost ČEZ Distribuce, a. s.

Platí pouze se sdělením číslo 0101159162.
Zakreslené polohy zařízení v příloze jsou pouze informativní.

Situační výkres - list 4

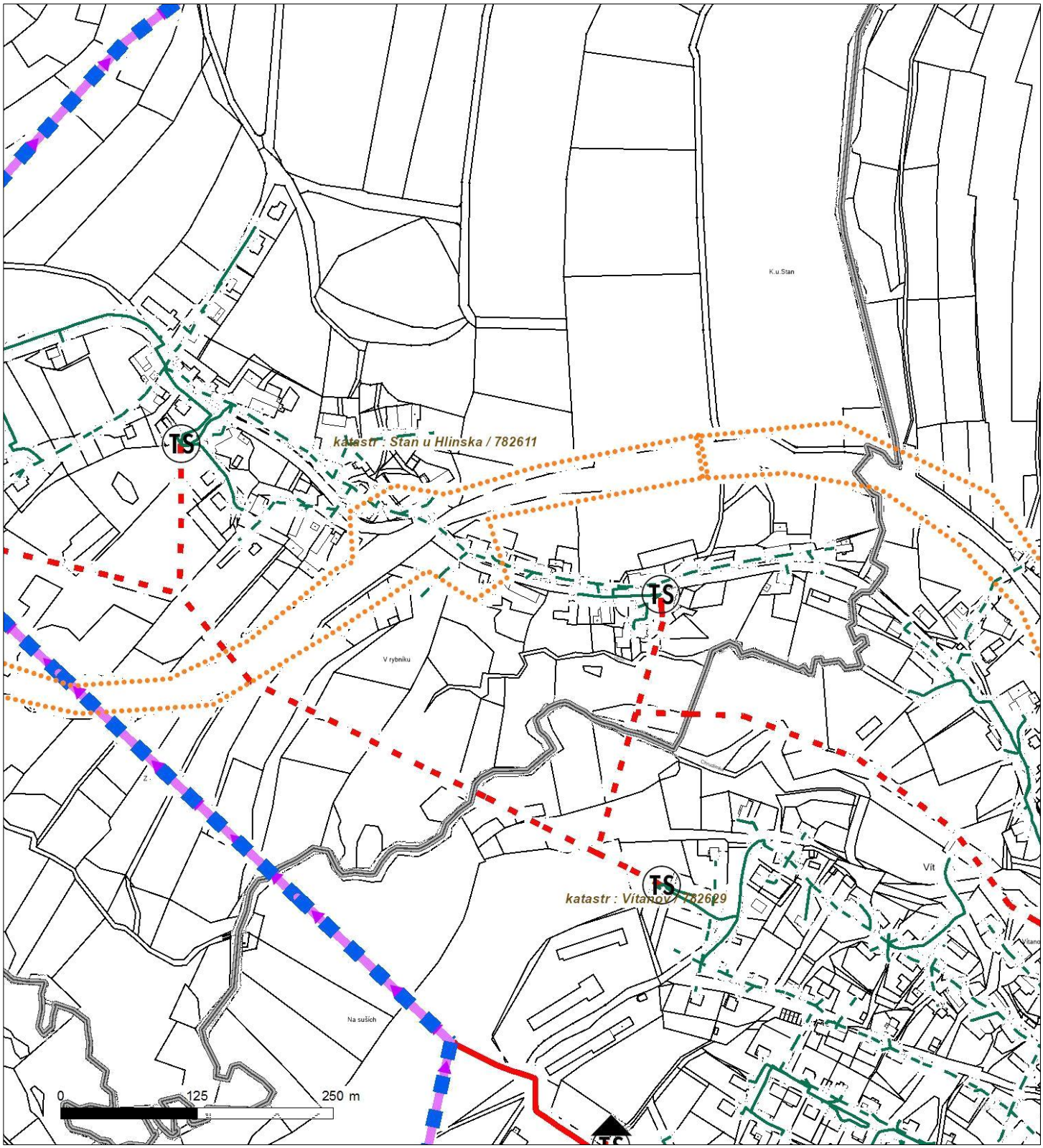

Není-li zobrazena katastrální mapa, zadejte žádost znovu. Katastrální mapa je generována prostřednictvím externí WMS služby, jejíž provoz nezajišťuje společnost ČEZ Distribuce, a. s.

Platí pouze se sdělením číslo 0101159162.

Zakreslené polohy zařízení v příloze jsou pouze informativní.

Situační výkres - list 5

Není-li zobrazena katastrální mapa, zadejte žádost znovu. Katastrální mapa je generována prostřednictvím externí WMS služby, jejíž provoz nezajišťuje společnost ČEZ Distribuce, a. s.

Platí pouze se sdělením číslo 0101159162.
Zakreslené polohy zařízení v příloze jsou pouze informativní.

Situační výkres - list 6

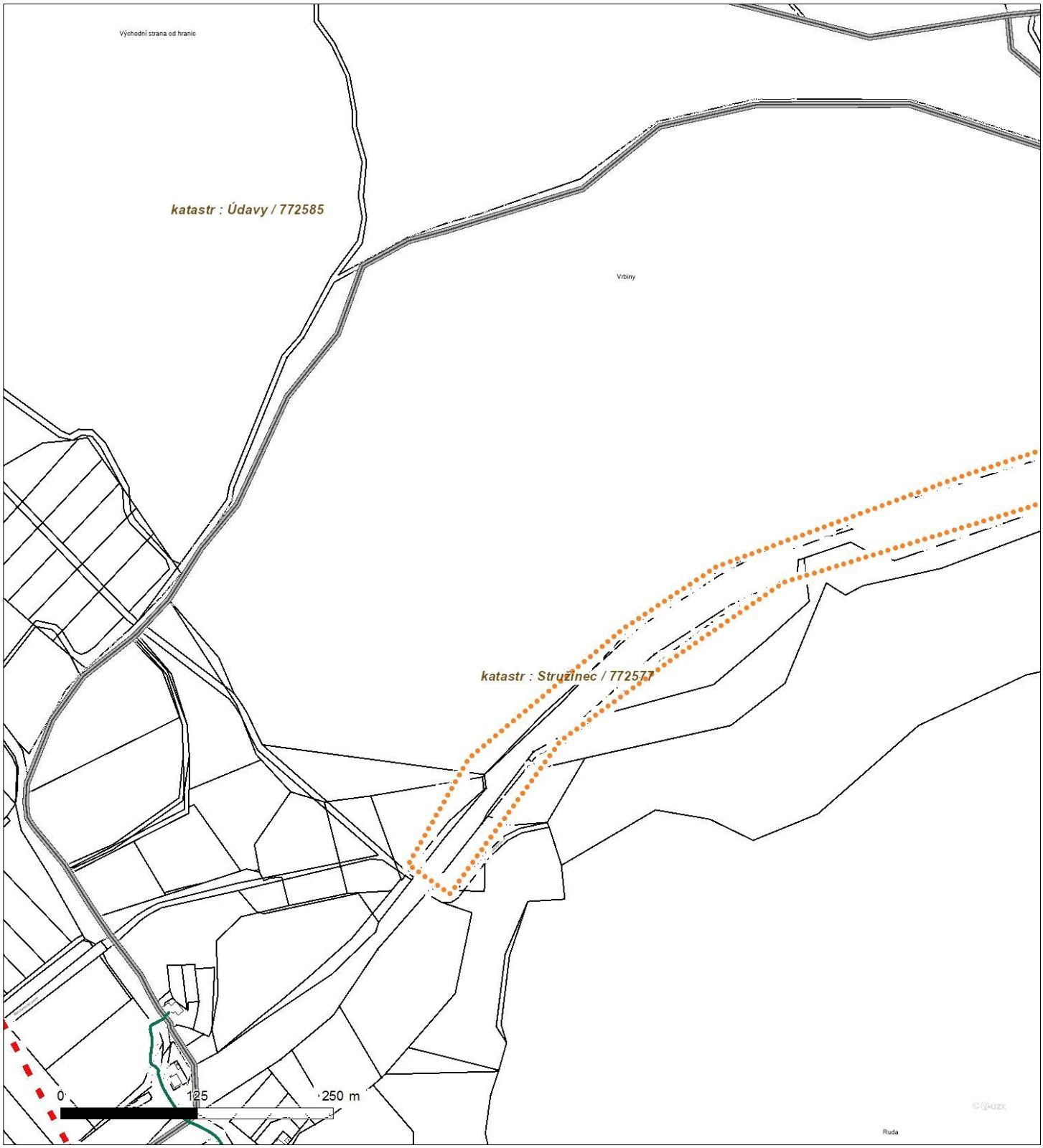

Není-li zobrazena katastrální mapa, zadejte žádost znovu. Katastrální mapa je generována prostřednictvím externí WMS služby, jejíž provoz nezajišťuje společnost ČEZ Distribuce, a. s.

Platí pouze se sdělením číslo 0101159162.

Zakreslené polohy zařízení v příloze jsou pouze informativní.

Situační výkres - list 7

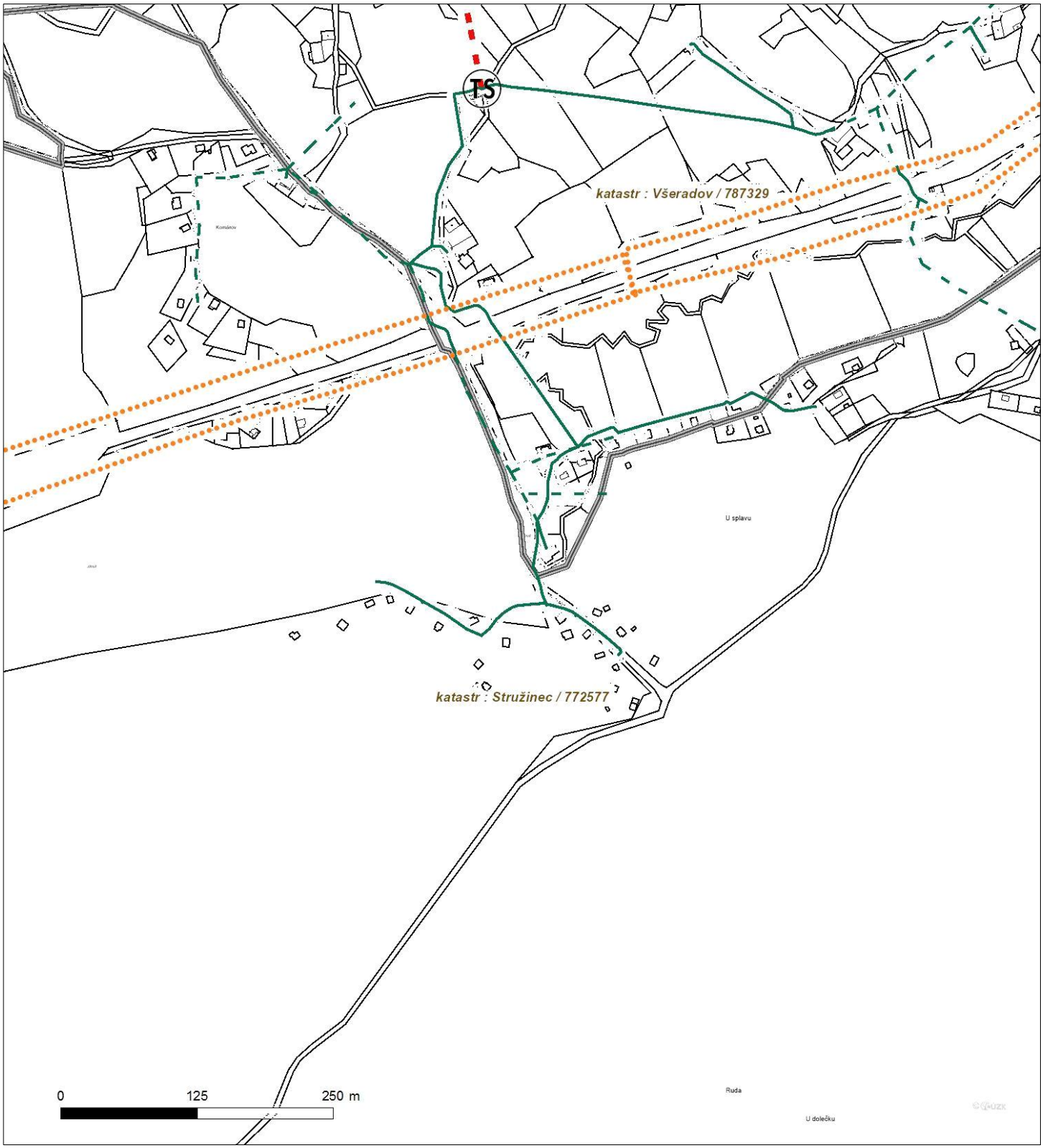

Není-li zobrazena katastrální mapa, zadejte žádost znovu. Katastrální mapa je generována prostřednictvím externí WMS služby, jejíž provoz nezajišťuje společnost ČEZ Distribuce, a. s.

Platí pouze se sdělením číslo 0101159162.

Zakreslené polohy zařízení v příloze jsou pouze informativní.

Situační výkres - list 8

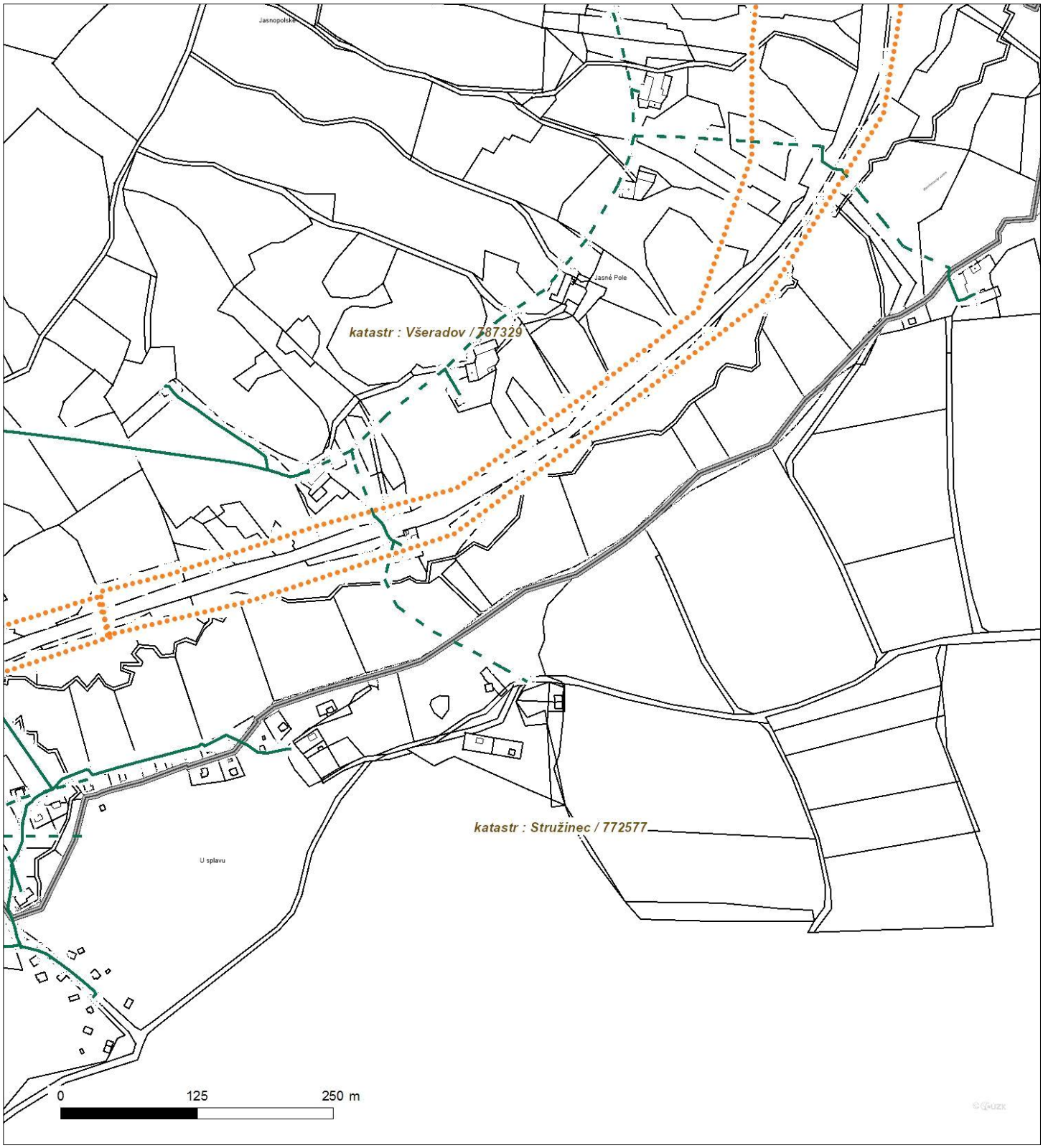

Není-li zobrazena katastrální mapa, zadejte žádost znovu. Katastrální mapa je generována prostřednictvím externí WMS služby, jejíž provoz nezajišťuje společnost ČEZ Distribuce, a. s.

Culka Josef

Od: Doležalová Jitka [DolezalovaJ@eltodo.cz]
Odesláno: 14. srpna 2019 9:34
Komu: Culka Josef
Předmět: RE: VES_mapa_polygon

Kategorie: Žlutá kategorie

Dobrý den,
k Vaší žádosti o vyjádření k existenci sítí Vám sděluji, že v daném území žádné sítě VO nespravujeme. Pro bližší informace o správcích se obraťte na místní úřady dotčených obcí.
Pokud potřebujete potvrzení pro stavební úřad, je nutné žádat elektronicky na našich stránkách https://ezadost.eltodo.cz/VES/ , odkaz vpravo a to i v případě rozsáhlého území, zadáním části polygonu požadovaného území.
S pozdravem,

Jitka Doležalová
referent technické dokumentace, ELTODO OSVĚTLENÍ, s.r.o.
tel: +420 601 086 677
dolezalovaj@eltodo.cz | www.eltodo.cz | Novodvorská 1010/14
142 00 Praha 4

From: Culka Josef <culka@dmchb.cz>
Sent: Tuesday, August 13, 2019 2:58 PM
To: Doležalová Jitka <DolezalovaJ@eltodo.cz>
Subject: RE: VES_mapa_polygon

Dobrý den,
důvodem zaslání žádosti přes email je nemožnost zadání většího polygonu na Vašem internetovém portálu. Stavba s názvem **Rekonstrukce PZZ P5286, P5287, P5288, P5289, P5290, P5291, P5292, P5293 trati Havlíčkův Brod - Pardubice-Rosice nad Labem** se bude odehrávat v km 32,3 – km 37,8 úseku trati Ždírec nad Doubravou – Hlinsko v Čechách.

Důvodem pro vydání vyjádření je „existence sítí v daném území“, dle Vašeho internetového portálu je to nejspíše „Studie“. Jde mi pouze o to, abych věděl jestli se v daném území nachází Vaše sítě (nebo sítě firmy „Osvětlení a energetické systémy a.s.“) a zatím ještě nepotřebuji digitální zpoplatněná data (dwg).

Pokud nebyl polygon zájmového území z mé žádosti patrný, zasílám ho v dwg.

S pozdravem

Bc. Josef Culka
projekce
tel.: 569 400 520, 605 352 598
email: culka@dmchb.cz
DMC Havlíčkův Brod s.r.o.
Průmyslová 941
580 01 Havlíčkův Brod

DMC Havlíčkův Brod s.r.o.
Průmyslová 941
58001 Havlíčkův Brod

naše značka	vyřizuje	datum
5001979199	Pavel Gabriel	09.08.2019

Věc:
Rekonstrukce PZZ P5286, P5287, P5288, P5289, P5290, P5291, P5292, P5293 trati Havlíčkův Brod - Pardubice-Rosice nad Labem

K.ú. - p.č.: Hlinsko v Čechách , Všeradov , Vítanov , Stan u Hlinska , Stružinec

Stavebník: DMC Havlíčkův Brod s.r.o. , Průmyslová 941 , 58001 Havlíčkův Brod

Účel stanoviska: Informace o výskytu sítí (formát PDF)

GasNet, s.r.o., jako provozovatel distribuční soustavy (PDS) a technické infrastruktury, zastoupený GridServices, s.r.o., vydává toto stanovisko:

Toto stanovisko slouží POUZE JAKO INFORMACE o výskytu plynárenského zařízení a plynovodních přípojek (dále jen PZ) v zájmovém území vyznačeném v příloze.

V zájmovém území vyznačeném v příloze tohoto stanoviska, nebo jeho blízkosti se NACHÁZÍ provozovaná PZ ve vlastnictví nebo správě GasNet s.r.o. - viz příloha s informativní polohou PZ a informací v legendě. Upozorňujeme, že se v zájmovém území vyznačeném v příloze tohoto stanoviska mohou nacházet PZ, která jsou ve fázi výstavby a doposud nebyla předána GasNet s.r.o. k provozování. Taktéž se v zájmovém území mohou nacházet PZ jiných vlastníků či správců, případně i dlouhodobě nefunkční/neprovozovaná PZ bez dostupných informací o jejich poloze a vlastnictví. Tato PZ NEJSOU v příloze vyznačena a nejsou předmětem tohoto stanoviska.

Toto stanovisko LZE použít pro:

- případné upřesnění polohy PZ jeho vytýčením za účelem zpracování PD. Vytyčení provede příslušná regionální oblast a to ZDARMA. Při žádosti uvede žadatel naši značku (číslo jednací) uvedenou v úvodu tohoto stanoviska. Objednání vytýčení se provádí na portálu Distribuce plynu online: https://dpo.gasnet.cz/zadost-o-vytyceni.

Toto stanovisko NELZE použít pro:

- jednání s orgány státní správy ve věcech územního plánování a stavebního řádu dle zákona č. 183/2006 Sb. v platném znění
- územní řízení, řízení o územním souhlasu, veřejnoprávní smlouvy pro umístění stavby, zjednodušené územní řízení, ohlášení, stavební řízení, společné územní a stavební řízení, veřejnoprávní smlouvu o provedení stavby nebo oznámení stavebního záměru s certifikátem autorizovaného inspektora.
- realizaci stavby a rovněž nenahrazuje stanovisko k dokumentaci stavby.

Pokud chcete využít poskytnuté informace pro zpracování projektové dokumentace, sdělujeme Vám tyto další informace:

1) O poskytnutí polohy stávajících PZ ve správě GasNet, s.r.o. v digitální podobě (dgn,dwg) lze požádat prostřednictvím služby Vektorová data, která je dostupná na https://dpo.gasnet.cz/zadost-o-vektorova-data. Tato služba je určena odborné veřejnosti (projekční firmy) a obcím a krajům (oblast územního plánování).

2) Projektovou dokumentaci, ve které budou zakreslena PZ dle poskytnutých mapových nebo elektronických podkladů, požadujeme předložit k odsouhlasení podáním žádosti na portálu Distribuce plynu online

GridServices, s.r.o.
Plynárenská 499/1
Zábrdovice
602 00 Brno
T +420532221111
F +420545578571
E info@gridservices.cz
I www.gridservices.cz
IČ: 27935311
DIČ: CZ27935311

Zapsán do obchodního rejstříku:
Krajský soud v Brně
oddíl C, vložka 57165
26.07.2007

Bankovní spojení:
Československá obchodní banka, a.s.
Číslo účtu: 17837923
Kód banky: 0300

https://dpo.gasnet.cz/zadost-o-stanovisko.

3) Dokumentace bude vypracována ve smyslu stavebního zákona č. 183/2006 Sb. ve znění pozdějších předpisů.

4) Pokud v poskytnutých mapových podkladech naleznete informaci o PLÁNOVANÉ STAVBĚ PŘED REALIZACÍ, jedná se o situaci, kdy v zájmovém území nebo v jeho blízkosti se připravuje plynárenská stavba (rekonstrukce, nová výstavba, přeložka). V případě, že se bude jednat o připravovanou investici GasNet s.r.o., požadujeme Vaši stavbu koordinovat s naším záměrem.

5) Pokud v poskytnutých mapových podkladech naleznete informaci o PROVEDENÉ VÝSTAVBĚ, KTERÁ NENÍ UVEDENA DO PROVOZU, jedná se o situaci, kdy v zájmovém území nebo v jeho blízkosti je vybudováno PZ, které bude v blízké době uvedeno do provozu. Na tato PZ se vztahují ochranná, případně bezpečnostní pásma dle zákona č. 458/2000 Sb. ve znění pozdějších předpisů. Informace o možnosti poskytnutí digitálních dat (dgn,dwg) a podmínky výdeje získáte na adrese: http://www.gasnet.cz/cs/zadost-o-vektorova-data/.

6) Pokud Vaše zájmové území protíná PÁSMO VLIVU ANODOVÉHO UZEMNĚNÍ SKAO, je třeba individuálního posouzení v závislosti na připravované stavbě. V tomto případě kontaktujte techniky odboru externích požadavků zákazníků: Zdeněk Kocourek, Ing. Martin Majkut (zdenek.kocourek@innogy.com, martin.majkut@innogy.com), kteří Vám poskytnou podrobné informace.

7) V případě potřeby dalších informací k poskytnutým mapovým podkladům kontaktujte technika externích požadavků prostřednictvím Kontaktního systému http://www.gasnet.cz/cs/kontaktni-system/ (Stanovisko k existenci sítí a ke stavbě NEplynárenského zařízení).

Plynofikace nemovitosti:

Požadavek na připojení nového odběrného místa nebo technické změny u existujícího odběrného místa musí být projednán prostřednictvím žádosti o připojení k distribuční soustavě. Podrobné informace naleznete na stránkách GasNet s.r.o. https://www.gasnet.cz/cs/zakaznik/.

V případě, že plánovaná plynofikace vyvolá rozšíření plynovodní sítě (připojení více odběrných míst), musí být toto projednáno s vlastníkem sítě GasNet s.r.o. Podrobné informace naleznete na stránkách https://www.gasnet.cz/cs/obec-developer/.

Toto stanovisko platí pouze pro území vyznačené v příloze tohoto stanoviska a to 24 měsíců ode dne jeho vydání.

Za správnost a úplnost dokumentace předložené s žádostí včetně jejího souladu s platnými předpisy plně zodpovídá její zpracovatel. Stanovisko nenahrazuje případná další stanoviska k jiným částem stavby.

V případě další korespondence nebo jednání (např. změna stavby) uvádějte naši značku - 5001979199 a datum tohoto stanoviska. Kontakty jsou k dispozici na www.gridservices.cz nebo NONSTOP zákaznická linka 800 11 33 55.

GasNet, s.r.o.
zastoupená společností GridServices, s.r.o., IČ 279 35 311
Pavel Gabriel
Vedoucí zpracování ext. požadavků-Čechy
Oddělení zpracování ext. požadavků-Čechy
+420495563464
pavel.gabriel@innogy.com

Přílohy: Orientační zákres plynárenského zařízení

Příloha: Orientační zákres plynárenského zařízení. Tato příloha je nedílnou součástí stanoviska č. 5001979199 ze dne 09.08.2019.

Provozovatel DS: GasNet, s.r.o.; Stavebník: DMC Havlíčkův Brod s.r.o. , Průmyslová 941 , 58001 Havlíčkův Brod. K.ú.: Hlinsko v Čechách , Všeradov , Vítanov , Stan u Hlinska , Stružinec.

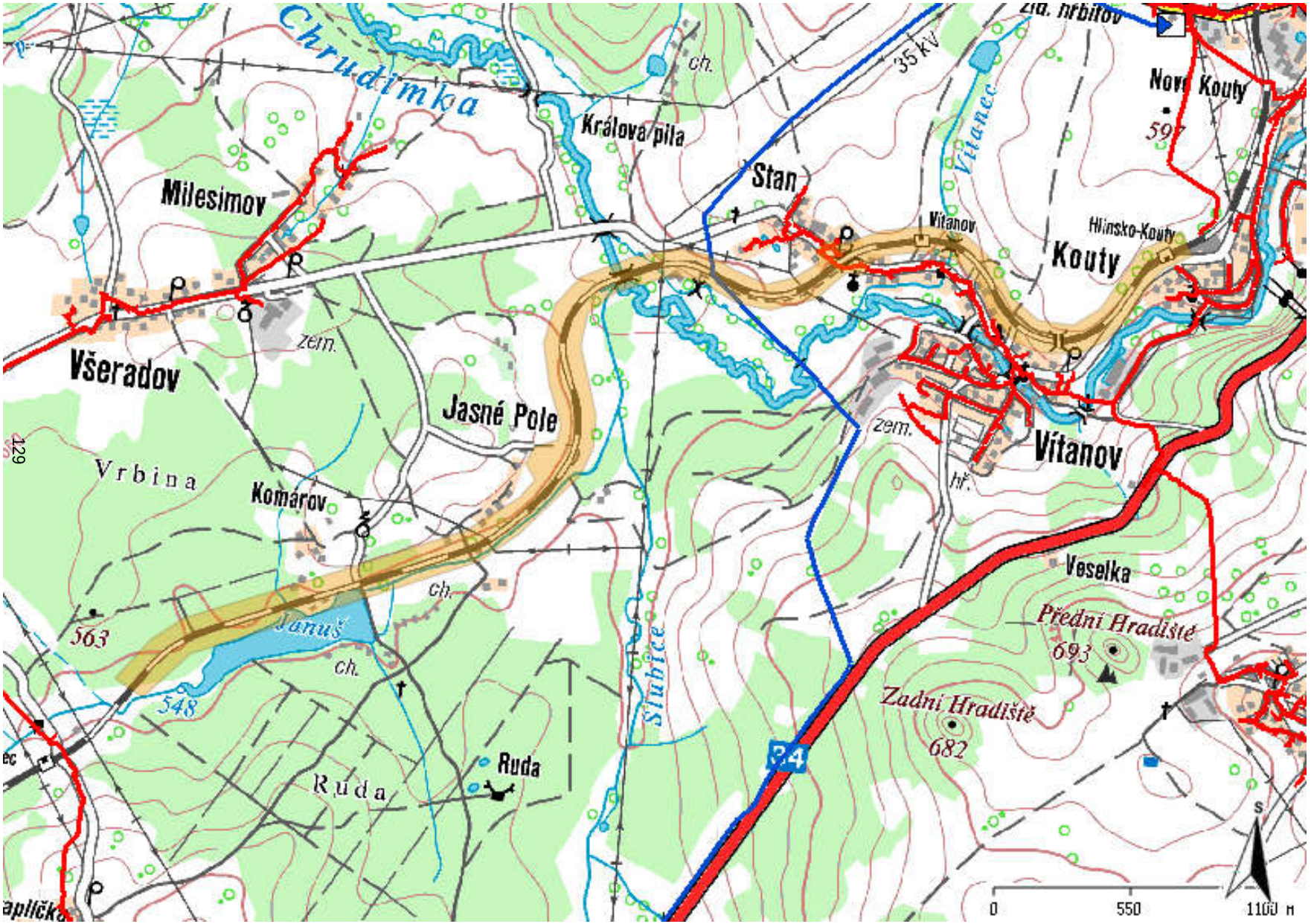

Legenda:

	linie plynovodu
	NTL
	STL
	VTL
	VVTL
	nefunkční
	plánovaná stavba před realizací
	ve výstavbě, neuvedeno do provozu
	regulační stanice
	ochranné zařízení
	kabel
	elektropřípojka
	kabel protikorozní ochrany
	anodové uzemnění
	stanice katodové ochrany
	pásmo vlivu anodového uzemnění SKAO

Město Hlinsko

Poděbradovo náměstí 1, 539 23 Hlinsko

Odbor investic a městského majetku

Adresa pracoviště: Poděbradovo náměstí 1, Hlinsko, vchod B

Váš dopis ze dne:	08. 08. 2019
Vaše značka:	
Č.j.:	Hl 55698/2019/OIMM
Spis. znak – skart. znak/lhůta:	201.8 – V/5
Vyřizuje:	Trunec Karel
Tel.:	469 315 340
E – mail:	trunec@hlinsko.cz
Počet listů/příloh:	1/0
V Hlinsku dne:	16. srpna 2019

DMC Havlíčkův Brod s.r.o.
Culka Josef
Průmyslová 941
58001 Havlíčkův Brod

Stavba: Rekonstrukce PZZ P5286, P 5287, P5288, P 5289, P 5290, P 5291, P 5293 trati Havlíčkův Brod-Pardubice-Rosice nad Labem

Sdělení o existenci zařízení a podzemního vedení VO v majetku města Hlinska

Po konzultaci se správcem VO společností HUKY s.r.o., ELEKTRO se v uvedeném zájmovém území nenachází, nebo ochranným pásmem nezasahuje, zařízení kabelového vedení VO v majetku města Hlinska.

VO ve vlastnictví města Hlinska je spravováno společností HUKY s.r.o., ELEKTRO, Jungmannova 151, Hlinsko. Na případné vyjádření nebo vytyčení vedení VO se obracejte na tuto uvedenou společnost.

Vyjádření má platnost 1 rok ode dne vydání.

S pozdravem

Ing. Jaroslav Dvořák
vedoucí odboru investic a městského majetku

Městský úřad Ždírec nad Doubravou

Odd. výstavby

Školní 500, 582 63 Ždírec nad Doubravou

NAŠE ZNAČKA: **MŽ/1259/2019 – 2**
VYŘIZUJE: Luděk Špinar
TELEFON: 569 694 436
E – MAIL: spinar.l@zdirec.cz
DATUM: 13.8.2019

Věc: Rekonstrukce PZZ P5286, P5287, P 5289, P5290, P5291, P5292, P5293 na trati Havlíčkův Brod – Pardubice – Rosice nad Labem

Městský úřad Ždírec nad Doubravou, oddělení výstavby na podkladě vaší žádosti ze dne 9.8.2019 o vyjádření k existenci sítí ve správě Města Ždírec nad Doubravou tímto sděluje, že se ve vyznačeném prostoru na přiloženém situačním výkrese nenachází sítě ve správě Města Ždírec nad Doubravou.

vedoucí odd. výstavby města
Luděk Špinar

Obdrží:

- DMC Havlíčkův Brod s.r.o., Průmyslová 941, 580 01 Havlíčkův Brod

Nej.cz s. r. o. | Kaplanova 2252/8 | 148 00 Praha 4

Připojení k internetu Televize Volání

Naše zn.: VYJNEJ-2019-02836-01

Vyřizuje: Barbora Vlková

Mobil: 605510867
E-mail: lkaspar@nej.cz

DMC Havlíčkův Brod s.r.o.
Bc. Josef Culka
Průmyslová 941
58001 Havlíčkův Brod

V praze dne 15. 8. 2019

VYJÁDŘENÍ O EXISTENCI SÍTĚ ELEKTRONICKÝCH KOMUNIKACÍ společnosti Nej.cz s.r.o.

Žadatel(ka), společnost DMC Havlíčkův Brod s.r.o., Průmyslová 941, 58001 Havlíčkův Brod (dále jen "žadatel") podal(a) dne 8. 8. 2019 žádost o vyjádření ke stavební akci nazvané

Rekonstrukce PZZ P5286, P5287, P5288, P5289, P5290, P5291, P5292, P5293 trati Havlíčkův Brod - Pardubice-Rosice nad Labem

přičemž stanovil(a) důvod žádosti a oblast dotčeného zájmového území, v němž bude stavba probíhat. Na základě určení a vyznačení zájmového území a na základě stanovení důvodu pro vydání vyjádření vydává společnost Nej.cz s.r.o., Kaplanova 2252/8, 148 00 Praha 4, jakožto vlastník technické infrastruktury v souladu s ustanovením § 101 zákona č. 127/2005 Sb., o elektronických komunikacích a o změně některých souvisejících zákonů (zákon o elektronických komunikacích), ve znění pozdějších předpisů a § 161 zákona č. 183/2006 Sb., o územním plánování a stavebním řádu (stavební zákon) či dle dalších příslušných právních předpisů a v souladu s příslušnými ustanoveními zákona č. 89/2012Sb. občanského zákoníku v platném znění, následující vyjádření:

Ve vyznačeném zájmovém území se nenachází vedení a zařízení sítě elektronických komunikací (dále jen „SEK") společnosti Nej.cz s.r.o.

Společnost Nej.cz s.r.o. souhlasí s předmětnou stavební akcí a zároveň souhlasí s vydáním příslušného správního rozhodnutí stavebním úřadem pro povolení předmětné stavební akce (rozhodnutí o umístění stavby, stavební povolení či jiné).

Další ustanovení a informace:

- Vyjádření je platné pouze pro zájmové území určené a vyznačené žadatelem. Změní-li se zájmové území či dojde-li ke změnám v projektové dokumentaci, je nutno požádat o nové vyjádření!

- **Platnost vyjádření je 1 rok od vydání, vyjádření tedy pozbývá platnosti dnem 15. 8. 2020**
- Platnost vyjádření nelze prodloužit a je nutné vždy žádat o vystavení nového vyjádření.
- Upozorňujeme, že zpracovatel nenese odpovědnost za škody, které by mohly vzniknout nesprávně či neúplně poskytnutými údaji včetně nesprávného či neúplného zákresu zájmového území. Žadatel bere na vědomí, že jakékoliv poskytnuté informace o sítí Nej.cz s.r.o. smí být použita pouze k účelu, pro který byla poskytnuta (nejčastěji ve věci spojené se zpracováním projektové dokumentace, získáním povolení od stavebního úřadu a realizaci stavební akce). Případná námi poskytnutá data není povoleno používat k jiným účelům (zejména rozmnožovat a půjčovat, prodávat či pronajímat třetím stranám, používat jako zdroj pro své informační systémy, ani je používat jako podklad při projektování jiných staveb).
- Dotazy, oznámení či žádosti o sdělení kontaktu na techniky Nej.cz s.r.o. směřujte na pracovníka ochrany sítě (POS). Tím je osoba, která vydala toto vyjádření (viz kontakt níže). Pro doručování písemností použijte adresu níže v dokumentu.

V praze dne 15. 8. 2019



Barbora Vlková
specialista technické dokumentace
mob.: 605510867
e-mail: lkaspar@nej.cz

Sídlo společnosti:
Nej.cz s.r.o.
Kaplanova 2252/8
148 00 Praha 4

Adresa pro doručování písemností:
Nej.cz s.r.o.,
pobočka Nový Bydžov
Jana Žižky 627
504 01 Nový Bydžov

Přílohy:
1x zákres zájmového území

Příloha č.1: Zákres zájmového území k vyjádření zn.VYJNEJ-2019-02836-01

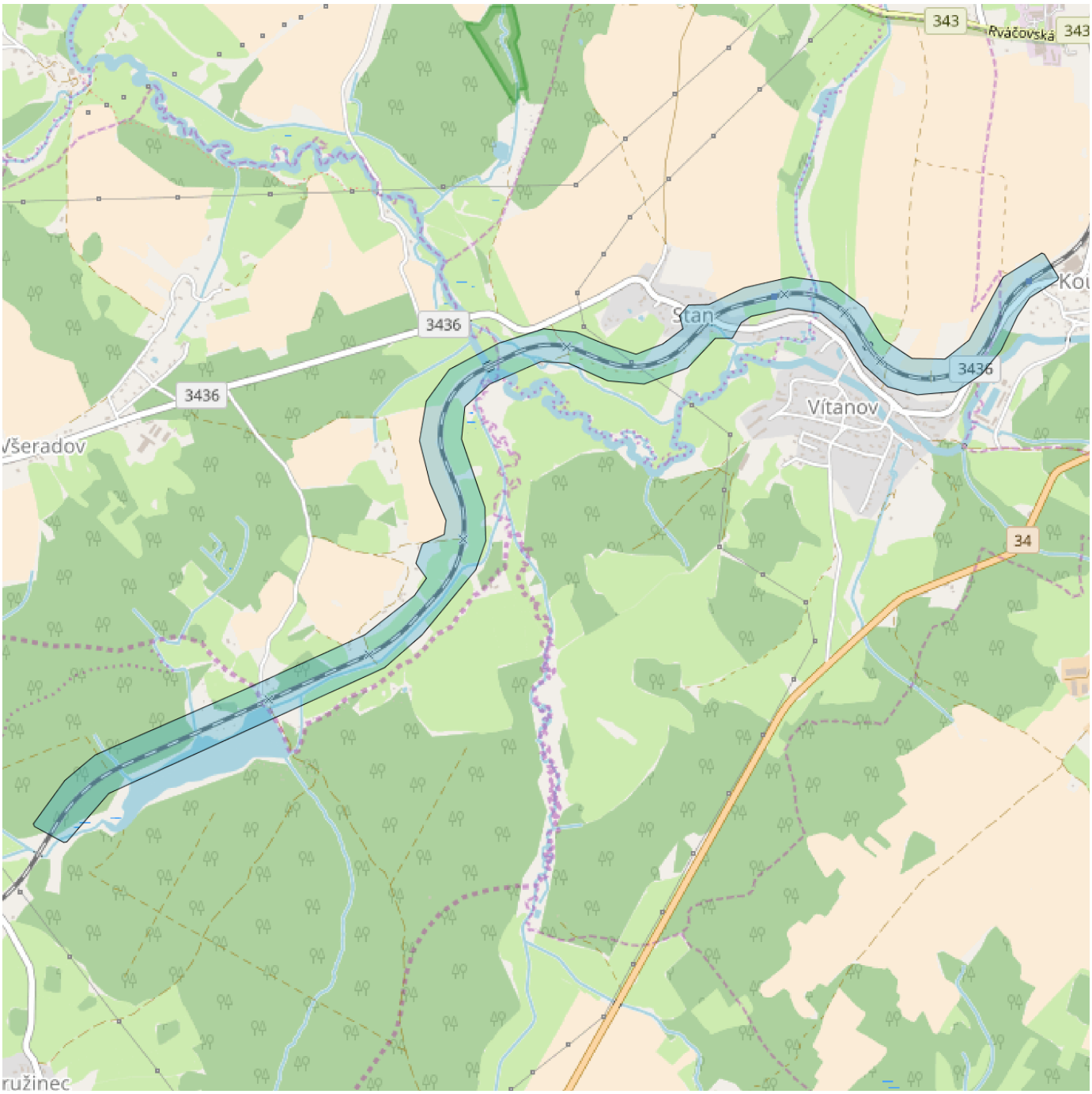

Legenda:

- Rozsah zájmového území
- Zemní optické vedení, zaměřené
- Zemní optické vedení, nezaměřené
- Nadzemní optické vedení (převěs)
- Optická trasa v kolektoru / kabelovodu
- [d] Cizí zemní trasa, v níž jsou pronajmuté optické kabely
- [d] Cizí nadzemní trasa, v níž jsou pronajmuté optické kabely
- [d] Cizí kolektorová trasa, v níž jsou pronajmuté optické kabely
- Optická trasa vedená vnitřkem domu
- Zemní koaxiální vedení, zaměřené
- Zemní koaxiální vedení, nezaměřené
- Nadzemní koaxiální vedení (převěs)
- Koaxiální trasa v kolektoru / kabelovodu
- Koaxiální trasa vedená vnitřkem domu
- Směrový radioreléový spoj

Vygenerováno aplikací Sítě fy RTNext

Obec Vítanov
Vítanov 126, 539 01 Hlinsko v Čechách

Č.účtu : 1141617359 / 0800 – Česká spořitelna a.s.
IČO : 00271152
Tel./fax : 469311661, mob. 732732713
e-mail : obec@vitanov.cz

Č.j. : Vit 231 / 2019

Ve Vítanově dne : 12.8.2019

DMC Havlíčkův Brod s.r.o.
Projekce Bc. Culka Josef
Průmyslová 941
580 01 Havlíčkův Brod

Rekonstrukce PZZ v km 36,832(P5293); 36,593(P5292); 36,326(P5291)); 36,017(P5290); 35,359(P5289); P 288; P287; P286 na trati Havlíčkův Brod – Pardubice - Rosice nad Labem, vyjádření k existence inž. sítí.

Na základě Vaší žádosti z 8.8.2019 Vám předkládáme situaci umístění inž. sítí ve vlastnictví Obce Vítanov, pro účely rekonstrukce železniční trati.
Obec Vítanov má ve svém vlastnictví již pouze síť veřejného osvětlení, která se nachází v polygonu-list 2 u železniční přejezdu v místní části Stan (viz příloha č.1) a v polygonu- list3 za obcí Vítanov podél chodníku na Hlinsko (viz příloha č.2). Vedení je v přílohách vyznačeno fialově.

OBEC VÍTANOV
VÍTANOV 126
539 01 HLINSKO
IČ: 00271152

Ing. František Navrátil , starosta Obce Vítanov

GObec 3.0

Vrstvy

- Místa zájmu
- Místní komunikace
- Odpadové hospodářství
- Veřejné osvětlení - lampy
- Veřejný rozhlas
- Vodovod - prvky
- Vodovod - přípojky

Inženýrské sítě

- Elektro
- Kanalizace (ÚAP)
- Kanalizace (tech. dokume
- Plyn
- Spoje
- [x] Veřejné osvětlení
- Voda (ÚAP)
- Voda (tech. dokumentace

Obecní vrstvy

- Majetek obce
- Poznámky

Záplavová území

- Zápl. území 5leté vody
- Zápl. území 20leté vody

Aktuální kompozice

Dokumenty

Záložky

O datech

PŘÍLOHA 1

Základní vrstva Základní mapa ČR | Měřítko 1 : 1066 | EPSG:5514 | X: -643961.46 Y: -1093246.95

136

GObec 3.0

PŘÍLOHA 2

- Vrstvy
- Aktuální kompozice
- Dokumenty
- Záložky
- O datech

Základní vrstva: Základní mapa ČR | Měřítko: 1 : 2133 | EPSG:5514 | X: -642677.79 Y: -1093341.11

137

Obec Všeradov

Starosta

Všeradov 39, 539 01, IČ: 271209, Tel: 602303772, Email: starosta@vseradov.cz, Web: www.obecvseradov.cz

DMC Havlíčkův Brod s.r.o.
Průmyslová 941
580 01 Havlíčkův Brod

Vyjádření k žádosti k technické infrastruktuře

Na základě zaslání Vaší žádosti o vyjádření k technické infrastruktuře z důvodu akce: Rekonstrukce PZZ a přejezdových konstrukcí přejezdů v km 33,183 (P5286), 33,625 (P5287), 34,239 (P5288), 35,359 (5289), 36,017 (P5290), 36,326 (P5291), 36,593 (5292) a 36,382 (P5293) trati Havlíčkův Brod – Pardubice – Rosice nad Labem v mezistaničním úseku Ždírec nad Doubravou – Hlinsko v Čechách. Sděluji, že nemáme žádných námitek.

Ve Všeradově dne 14.8.2019

JUDr. Luboš Mikeška
starosta

PODA
propojujeme generace

Naše značka: VO/2019/311
E-mail: ohlidal@poda.cz
Vyřizuje: Václav Ohlídal
Tel.: 724 712 003
V Poličce dne: 5. 9. 2019

DMC Havlíčkův Brod s.r.o.
Průmyslová 941
Havlíčkův Brod
580 01

Věc: ***Vyjádření PODA a.s. pro stavbu z hlediska existence podzemní telekomunikační optické sítě***

Stavba: **„Rekonstrukce PZZ P5286, P5287, P5288, P5289, P5290, P5291, P5292, P5293 trati Havlíčkův Brod – Pardubice – Rosice nad Labem "**

Ve Vašem zájmovém území, dle předložené situace (mapa se zákresem zájmového území), se **nenachází** telekomunikační sítě ani zařízení **PODA a.s.** Při realizaci Vaší stavby v této lokalitě **nedojde** k dotčení HDPE trubek ani telekomunikačních optických kabelů **PODA a.s.** Proti provedení Vaší stavby nemáme námitek.

Platnost vyjádření je 1 rok od jeho vydání.

S pozdravem

za PODA a.s.
Václav Ohlídal
Masarykova 8
572 01 Polička

PODA
PODA a.s., Masarykova 8, 572 01 Polička
IČ: 258 161 79, DIČ: CZ 258 161 79, tel.: 703 730 730

JID: PCR16ETRpo48186214

Pomáhat a chránit

KRAJSKÉ ŘEDITELSTVÍ POLICIE KRAJE VYSOČINA

Odbor správy majetku
Oddělení správy nemovitého majetku

č. j.: KRPJ-2538-172/ČJ-2019-1600MN

Jihlava 3. září 2019
Počet listů: 1
Přílohy: 0

DMC Havlíčkův Brod s.r.o.
Bc. Josef Culka
Průmyslová 941
580 01 Havlíčkův Brod

Vyjádření k existenci inženýrských sítí

Firma DMC Havlíčkův Brod s.r.o., Průmyslová 941, 580 01 Havlíčkův Brod, jako zpracovatel projektové dokumentace na akci: **„Rekonstrukce PZZ P5286, P5287, P5288, P5289, P5290, P5291, P5292, P5293 trati Havlíčkův Brod – Pardubice – Rosice nad Labem“** požádal Krajské ředitelství policie kraje Vysočina o vyjádření k existenci inženýrských sítí a ostatních okolnostech souvisejících s výše uvedenou akcí.

Krajské ředitelství policie kraje Vysočina, oddělení správy nemovitého majetku na základě předložených podkladů **nemá připomínky** k výše uvedené akci. V zájmovém území připravované akce se **nenacházejí** inženýrské sítě a objekty v majetku a správě KŘP kraje Vysočina.

Ing. Jiří Mach
vedoucí oddělení správy nemovitého majetku
podepsáno elektronicky

Vrchlického 46
587 24 Jihlava

Tel.: +420 974 261 242
+420 974 261 599
Email: krpj.e.osnm.sekret@pcr.cz
ID DS: x9nhptc

Evid. č. žádosti: 2019283967
Pořadové číslo polygonu: 1
Katastrální území: Hlinsko v Čechách (Chrudim) 639303; Stan u Hlinska (Chrudim) 782611; Stružinec (Havlíčkův Brod) 772577; Vítanov (Chrudim) 782629; Všeradov (Chrudim) 787329
Popis polygonu:

Polygon 1 - Detail - list atlasu 1/5

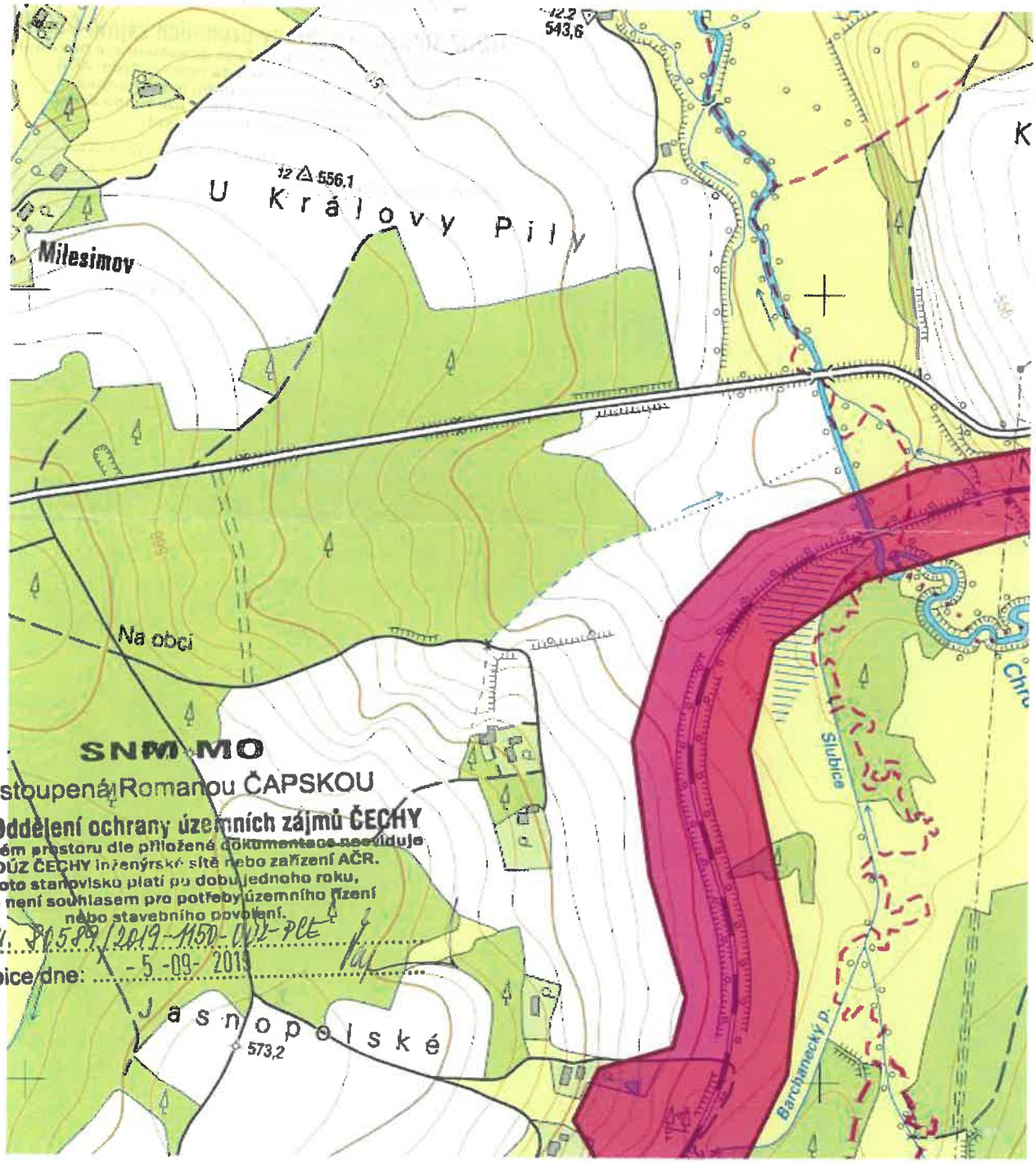

Podkladová data © ČÚZK

Evid. č. žádosti: 2019283967
Pořadové číslo polygonu: 1
Katastrální území: Hlinsko v Čechách (Chrudim) 639303; Stan u Hlinska (Chrudim) 782611; Stružinec (Havlíčkův Brod) 772577; Vítanov (Chrudim) 782629; Všeradov (Chrudim) 787329
Popis polygonu:

Polygon 1 - Detail - list atlasu 2/5

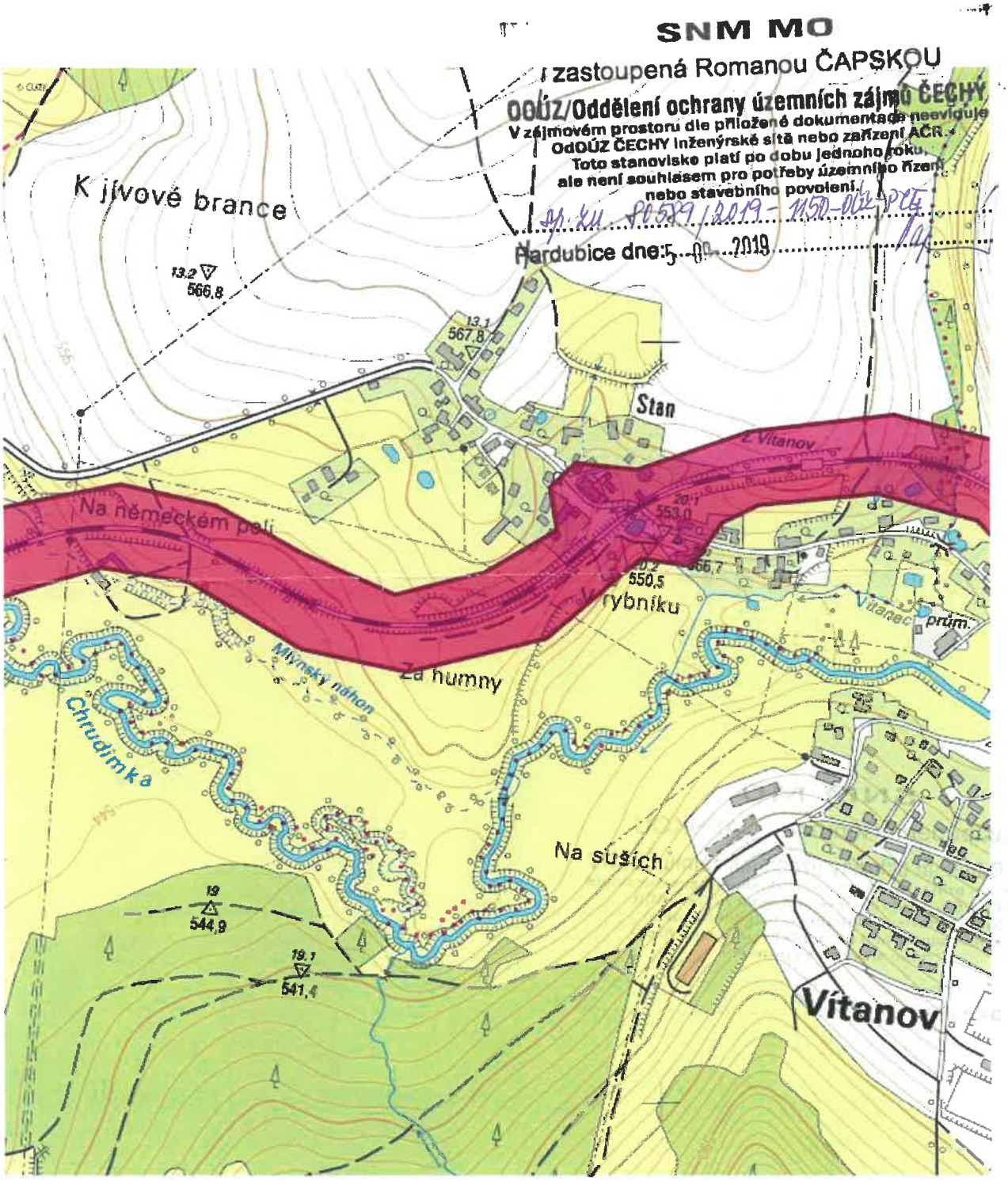

Evid. č. žádosti: 2019283967
Pořadové číslo polygonu: 1
Katastrální území: Hlinsko v Čechách (Chrudim) 639303; Stan u Hlinska (Chrudim) 782611; Stružinec (Havlíčkův Brod) 772577; Vítanov (Chrudim) 782629; Všeradov (Chrudim) 787329
Popis polygonu:

SNM MO
zastoupená Romanou ČAPSKOU
OOÚZ/Oddělení ochrany územních zájmů ČECHY
V zájmovém prostoru dle přiložené dokumentace neeviduje OdOÚZ ČECHY inženýrské sítě nebo zařízení AČR.
Toto stanovisko platí po dobu jednoho roku, ale není souhlasem pro potřeby územního řízení nebo stavebního povolení.
Sp. zn. PO 589/2019-1150-OÚZ-PCE
Pardubice dne: 5.-09-2019

Polygon 1 - Detail - list atlasu 3/5

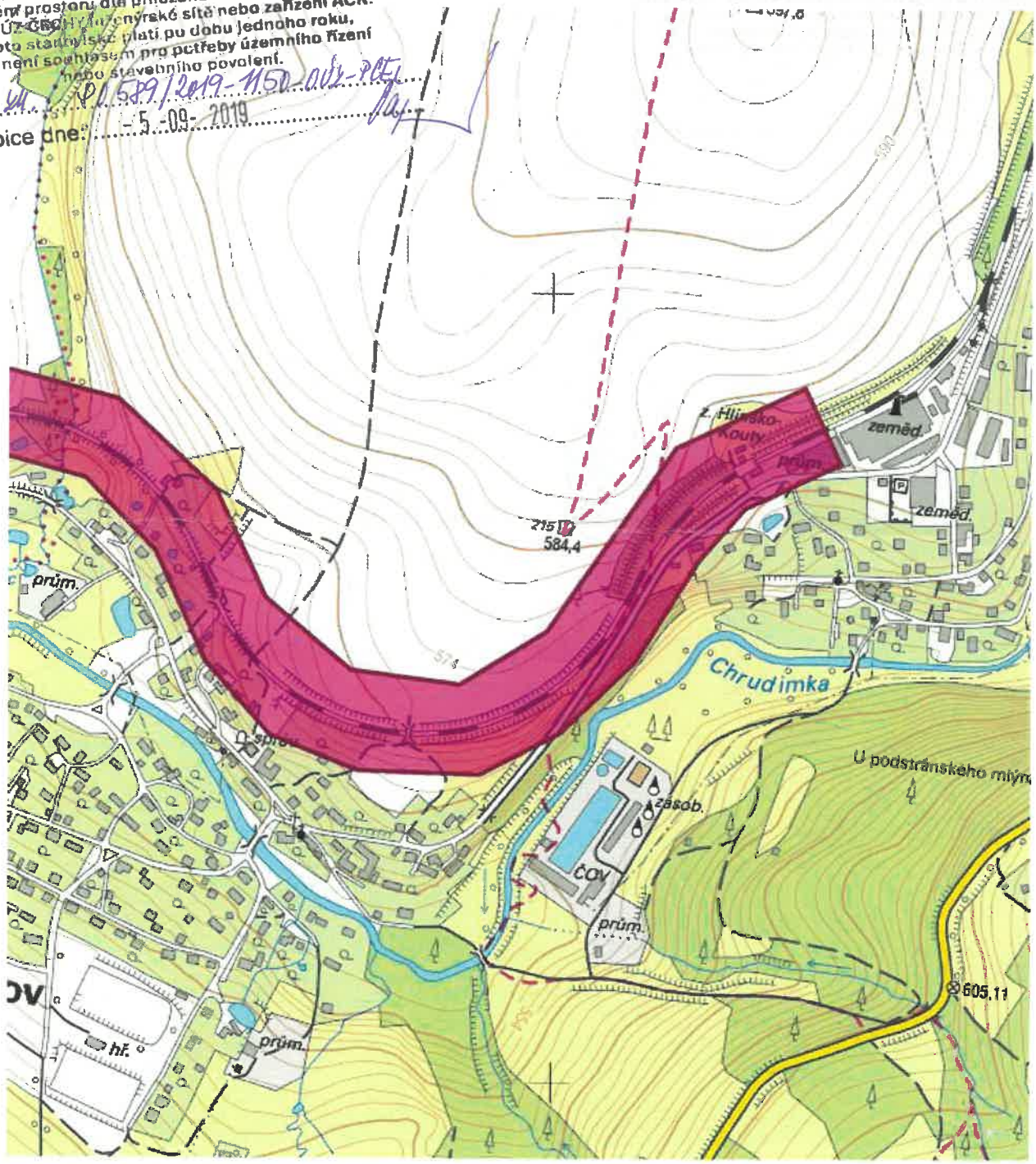

0 100 200 300m

Podkladová data © CÚZK

utilityreport Tato žádost byla vygenerována službou **UtilityReport**, kterou provozuje **HRDLIČKA spol. s r. o.** Více na www.mawis.eu.
V případě dotazu kontaktujte zákaznické centrum na telefonu: **+420 251 618 458** nebo e-mailu: **info@mawis.eu**.

Evid. č. žádosti: 2019283967
Pořadové číslo polygonu: 1
Katastrální území: Hlinsko v Čechách (Chrudim) 639303; Stan u Hlinska (Chrudim) 782611; Stružinec (Havlíčkův Brod) 772577; Vítanov (Chrudim) 782629; Všeradov (Chrudim) 787329
Popis polygonu:

SNM MO
zastoupená Romanou ČAPSKOU
OOÚZ/Oddělení ochrany územních zájmů ČECHY
V zájmovém prostoru dle přiložené dokumentace neevidujeme OdOÚZ ČECHY inženýrské sítě nebo zařízení AČR. Toto stanovisko platí po dobu jednoho roku, ale není souhlasem pro potřeby územního řízení a Cnebo stavebního povolení.
Pardubice dne: 5. 09. 2019

Polygon 1 - Detail - list atlasu 4/5

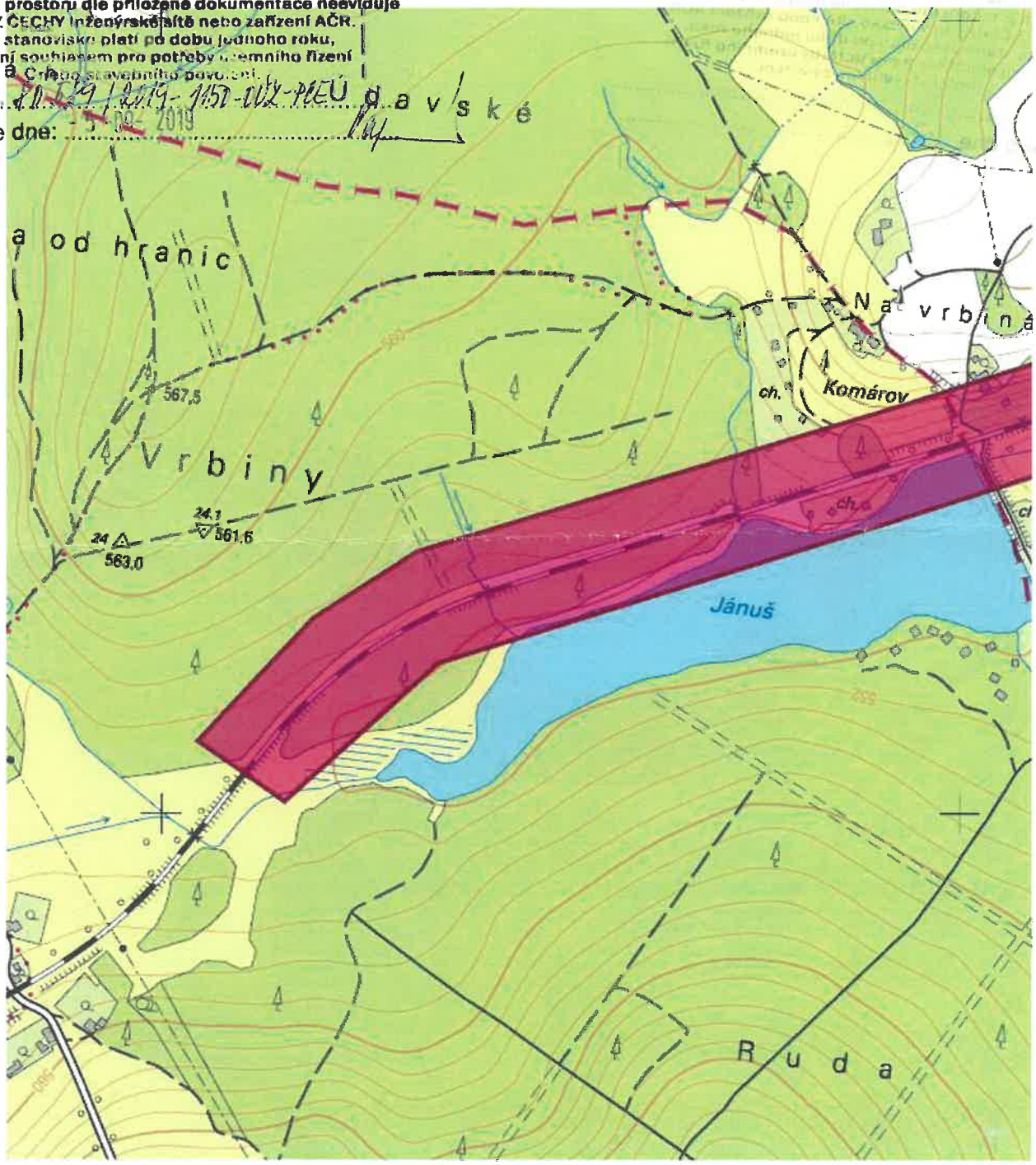

0 100 200 300m

Podkladová data © CÚZK

utilityreport Tato žádost byla vygenerována službou **UtilityReport**, kterou provozuje **HRDLIČKA spol. s r. o.** Více na www.mawis.eu. V případě dotazu kontaktujte zákaznické centrum na telefonu: **+420 251 618 458** nebo e-mailu: **info@mawis.eu.**

Evid. č. žádosti: 2019283967
Pořadové číslo polygonu: 1
Katastrální území: Hlinsko v Čechách (Chrudim) 639303; Stan u Hlinska (Chrudim) 782611; Stružinec (Havlíčkův Brod) 772577; Vítanov (Chrudim) 782629; Všeradov (Chrudim) 787329
Popis polygonu:

SNM MG
zastoupená Romanou ČAPSKOU

Polygon 1 - Detail - list atlasu

ODOÚZ/Oddělení ochrany územních zájmů ČECHY
V zájmovém prostoru dle přiložené dokumentace neeviduje OdOÚZ ČECHY inženýrské sítě nebo zařízení AČR.
Toto stanovisko platí po dobu jednoho roku, ale není souhlasem pro potřeby územního řízení nebo stavebního povolení.
Pardubice dne:

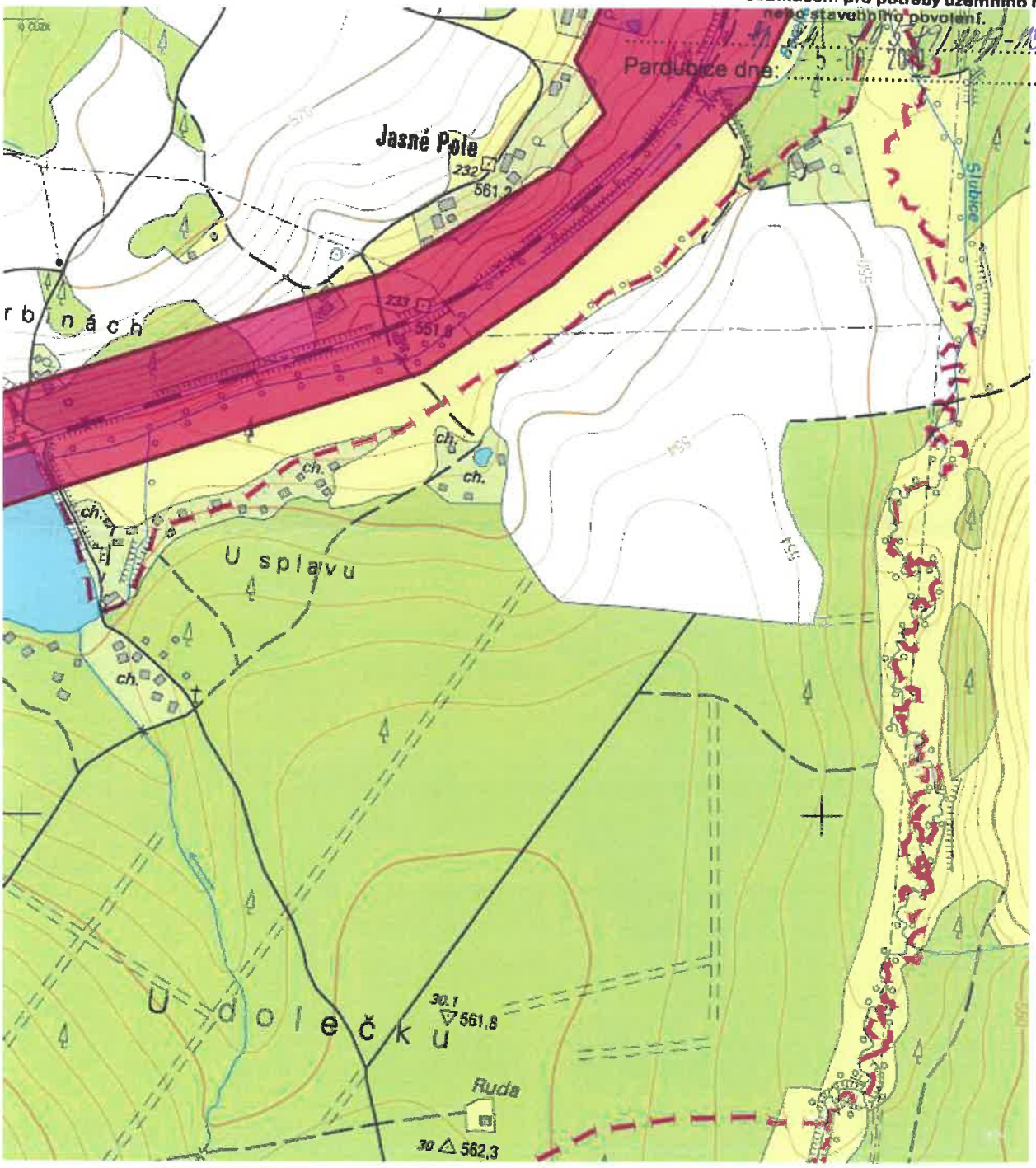

0 100 200 300m

Podkladová data © ČÚZK

utilityreport Tato žádost byla vygenerována službou **UtilityReport**, kterou provozuje **HRDLIČKA spol. s r. o.** Více na www.mawis.eu.
V případě dotazu kontaktujte zákaznické centrum na telefonu: **+420 251 618 458** nebo e-mailu: **info@mawis.eu**.

SPRÁVA ŽELEZNIČNÍ DOPRAVNÍ CESTY

Váš dopis zn.
Ze dne
Naše zn. 30837/2019-SŽDC-OŘ BNO-NT
Listů/příloh 1/4

Vyřizuje Ing. Jakub Maršalík
Telefon +420 972 625 983
Mobil +420 702 211 871
E-mail MarsalikJa@szdc.cz

Datum 5. září 2019

DMC Havlíčkův Brod s.r.o.
Bc. Josef Culka
Průmyslová 941
580 01 Havlíčkův Brod

Rekonstrukce PZZ P5286, P5287, P5288, P5289, P5290, P5291, P5292, P5293 trati Havlíčkův Brod - Pardubice-Rosice nad Labem – vyjádření k existenci sítí

Oblastní ředitelství Brno zasílá na základě žádosti společnosti DMC Havlíčkův Brod vyjádření k existenci inženýrských sítí a zařízení pro zpracování dokumentace pro stavební povolení tří staveb:

- Rekonstrukce PZZ v km 36,832 (P5293); 36,593 (P5292) a 36,326 (P5291) trati Havlíčkův Brod - Pardubice-Rosice nad Labem,

- Rekonstrukce PZZ v km 36,017 (P5290) a 35,359 (P5289) trati Havlíčkův Brod - Pardubice-Rosice nad Labem,

- Rekonstrukce PZZ včetně přejezdové konstrukce v km 34,239 (P5288); 33,625 (P5287) a 33,183 (P5286) trati Havlíčkův Brod - Pardubice-Rosice nad Labem.

SEE (Ing. Jiří Milka, tel.: 702 196 140)

V zájmovém prostoru se nachází stávající kabelové přípojky pro PZZ. Před zahájením zemních prací je nutné tyto přípojky vytýčit. Ochranné pásmo kabelových sítí je 1 m na všechny strany. Kontaktní osoba: p. Krejsa, tel.: 972 645 128, 606 074 493.
Dostupné zákresy el. přípojek jsou součástí přílohy.

SMT (Ing. Petr Klimeš, tel.: 725 502 821)

Seznam mostních objektů ve správě SMT Brno v úseku Ždírec-Hlinsko je elektronickou přílohou.

SSZT Jihlava (p. Jakub Šeba, tel.: 606 712 972)

V zájmovém prostoru, nebo jeho blízkosti se nachází inž. sítě a zařízení ve správě SSZT Jihlava. Přibližný zákres je elektronickou přílohou tohoto vyjádření. U PZZ P5286, P5287, P5288 se dále nachází místní kabelizace k výstroji PZZ, jejíž zákresy nejsou k dispozici. Před započetím zemních prací je nutné žádat o vytýčení sítí ve správě SSZT Jihlava a to v dostatečném časovém předstihu, alespoň 14 dnů. Ochranné pásmo inž. sítí je 1,5 m na obě strany.

ST Jihlava (paní Gabriela Procházková, tel.: 725 571 320)

V zájmovém území se nenacházejí žádné podzemní sítě ve správě ST Jihlava. Pouze u přejezdu P5293 v žkm 36,832 vlevo trati se nachází prahová vpusť.

Správa železniční dopravní cesty, státní organizace zapsána v obchodním rejstříku vedeném Městským soudem v Praze, spisová značka A 48384

Sídlo: Dlážděná 1003/7, 110 00 Praha 1
IČ: 709 94 234 DIČ: CZ 709 94 234
www.szdc.cz

Oblastní ředitelství Brno
Kounicova 688/26
611 43 Brno

SPS Brno (p. Aleš Koukal, tel.: 725 222 957)

Bez připomínek. V zájmové lokalitě se nenachází sítě a zařízení ve správě SPS Brno.

ČD Telematika (p. Pavel Kříž, tel.: 724 815 186)

Kopie vyjádření č.j. 1201913474 ze dne 12. 8. 2019 je elektronickou přílohou tohoto dopisu, situace byly zaslány přímo DMC Havlíčkův Brod.

S pozdravem

Ing. Libor Tkáč
ředitel Oblastního ředitelství Brno

Správa železniční dopravní cesty,
státní organizace
Oblastní ředitelství Brno
Kounicova 26, 611 43 Brno
IČ: 70994234, DIČ: CZ70994234
(28)

Přílohy
Příloha 1 – zákresy el. přípojek (*elektronicky*)
Příloha 2 – seznam mostních objektů (*elektronicky*)
Příloha 3 – kabelové trasy SSZT Jihlava (*elektronicky*)
Příloha 4 – vyjádření ČD Telematika (*elektronicky*)

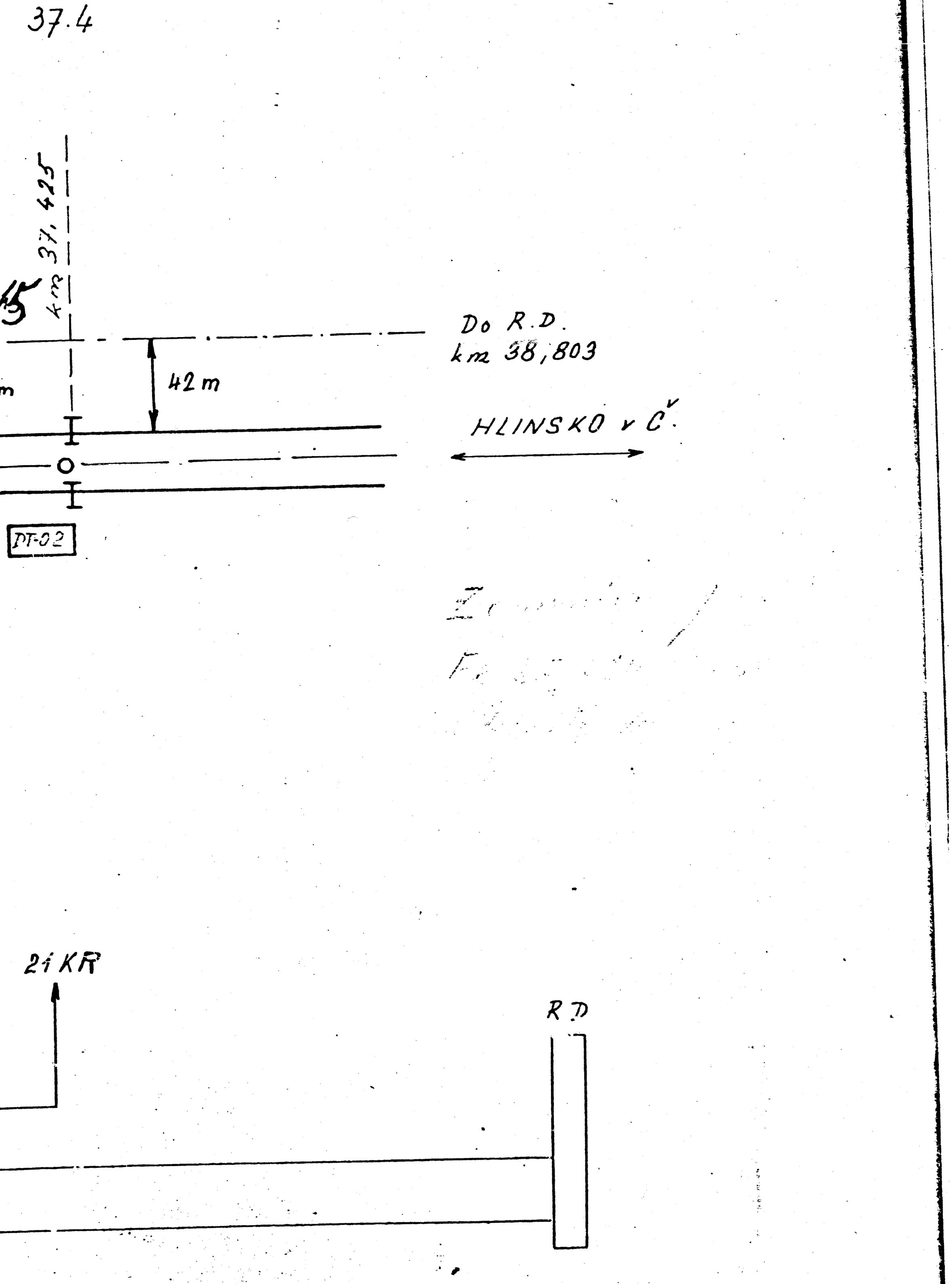

	Datum	Podpis	Sdělova a zabezpečovací distance Kolín	ČSD
Navrhl	IV.74	[signature]		
Zkoušel	IV.74	[signature]	Náčelník: [signature]	
Kreslil	22.4.74.	Šišlová		č. výkresu
Formát 11x A4	HAVL. BROD - ROSICE n. L. VSZ v km 35.359; 36,017; 36,326; 36.593; 36.832 PLÁN POLOHY A KABELOVÝ PLÁN			347 - 01

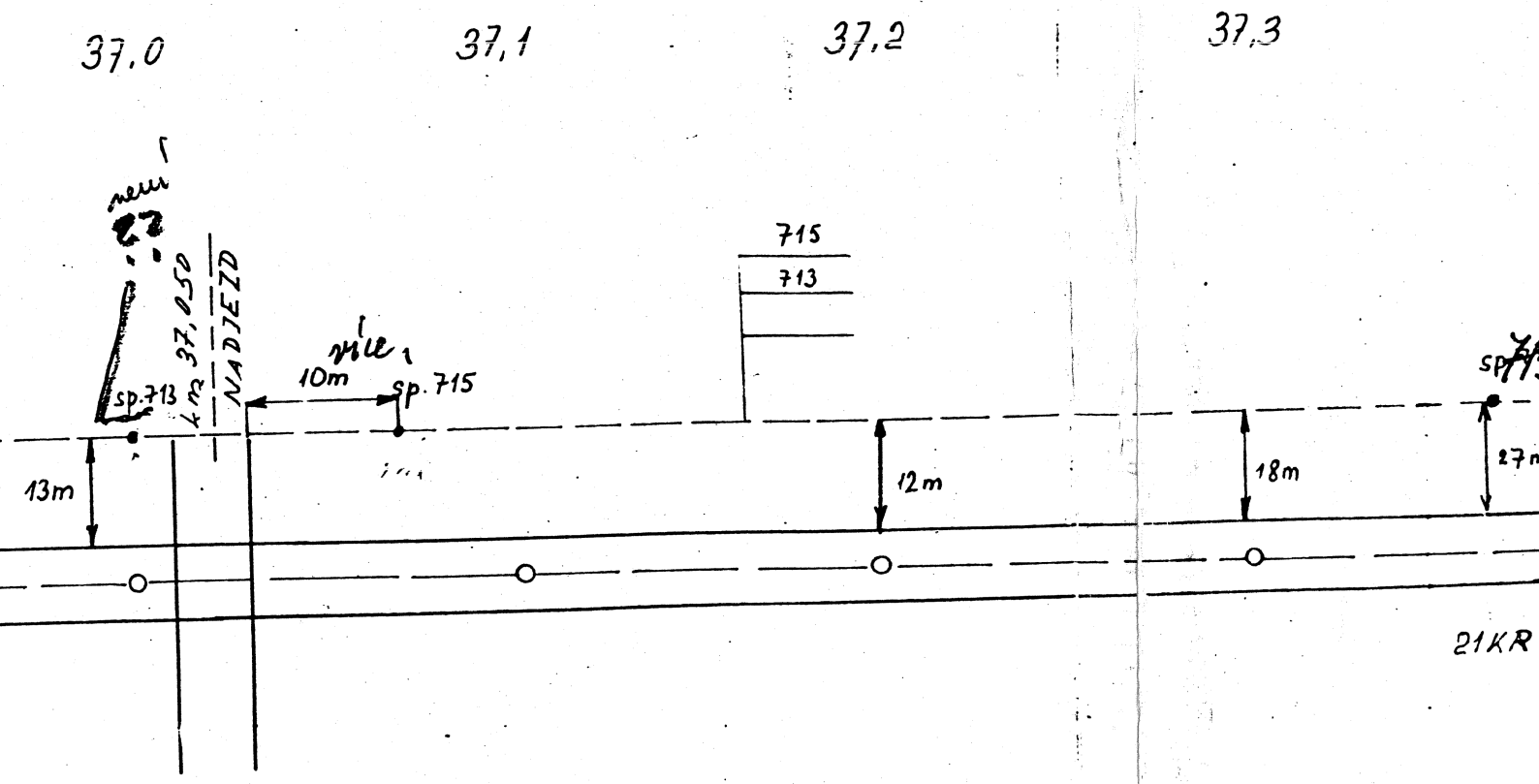

305	3x2x1 - 650 m		
715	16x2x1 - 2.000 m	VÚD	+ strudinec
713	16x2x1 - 2.000 m	VSZ	

„E"

VSZ - KM 36.832

POLNÍ CESTA

36,9

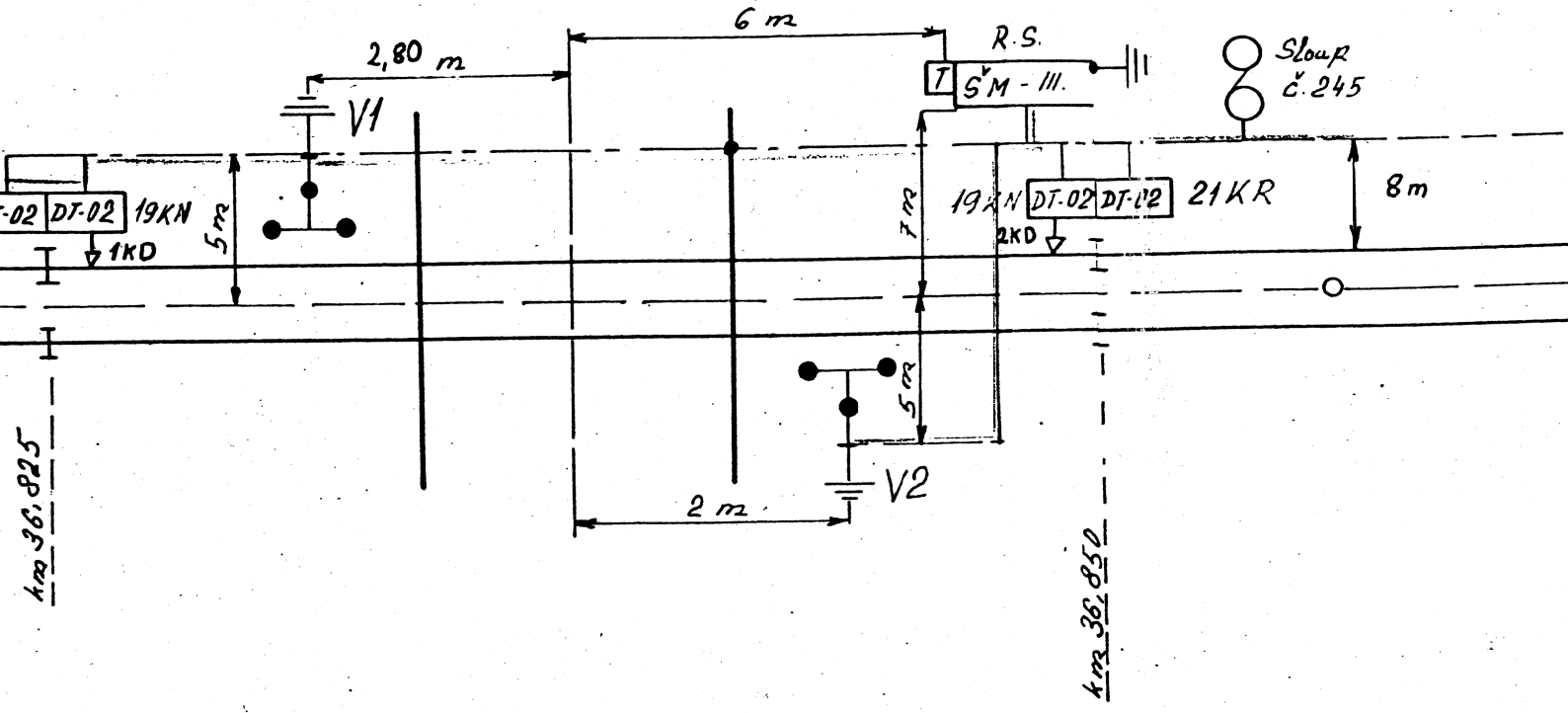

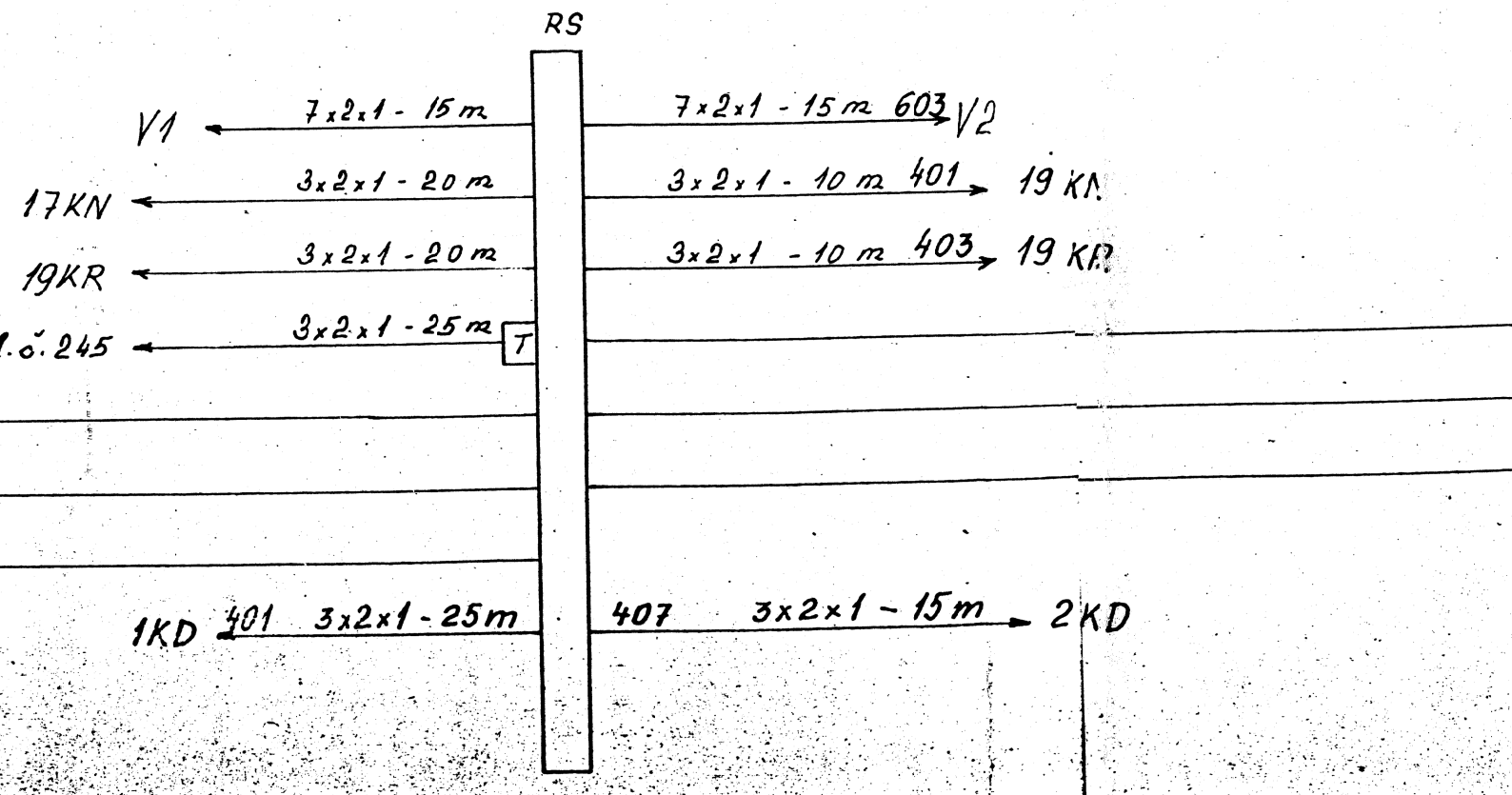

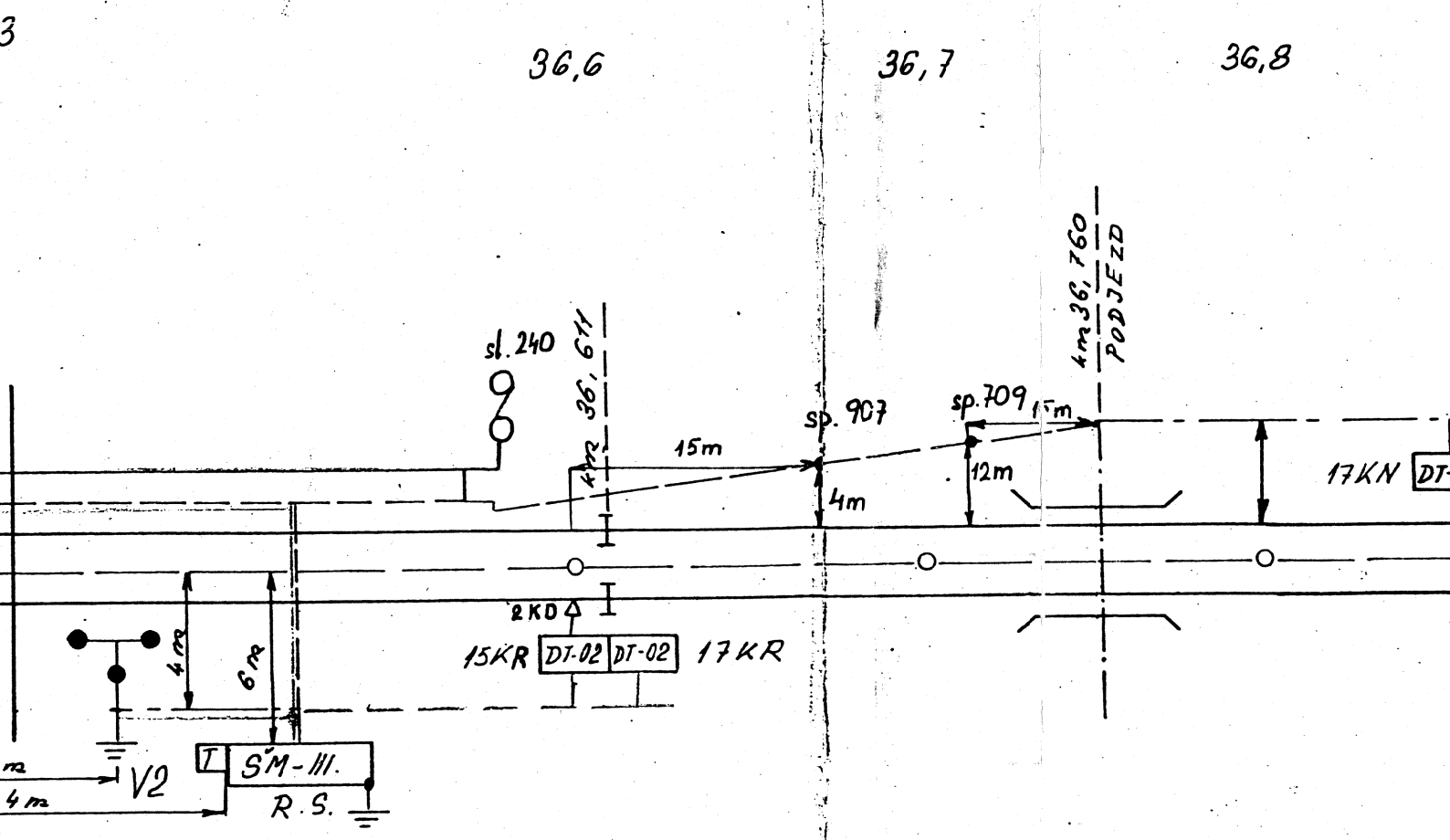

x2x1 - 5m 603 V2

x2x1 - 10m 401 15KN

x2x1 - 10m 403 17KR

x2x1 sl.č. 240 801

709 16x2x1 - 27 m

711 16x2x1 - 27 m

907 AYKYS 4x1 270

2 x 330 m

x2x1 - 15m 604 2KD

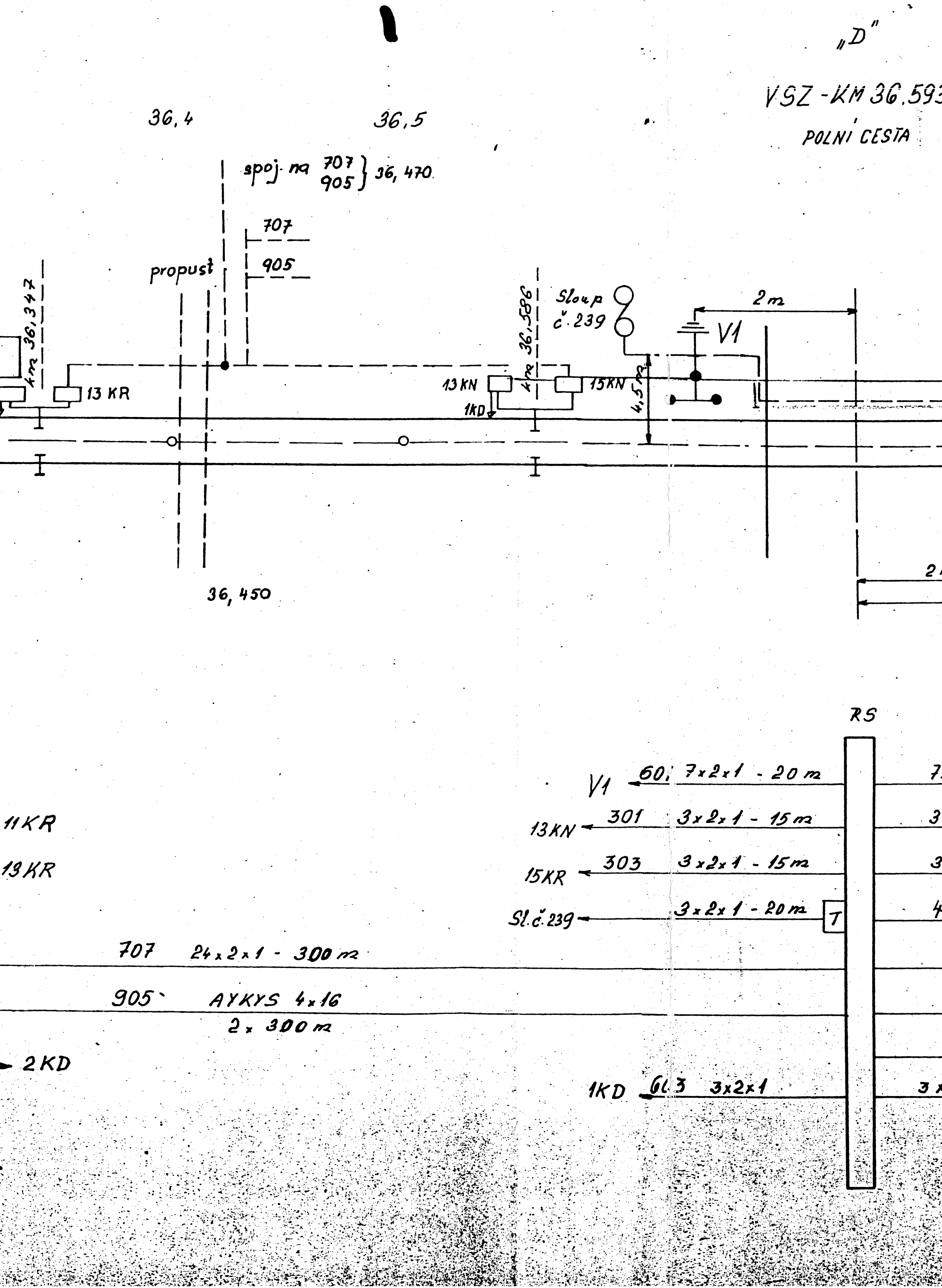

"D"
VSZ - KM 36.593
POLNÍ CESTA
36,4
36,5
spoj. na 707 905 } 36,470
707
905
propust
km 36,347
13 KR
13 KN
1KD
km 36,586
15KN
Sloup č. 239
2m
V1
4,5m
36,450
RS
V1
60. 7x2x1 - 20 m
13KN
301
3x2x1 - 15m
15KR
303
3x2x1 - 15m
Sl. č. 239
3x2x1 - 20m
T
11KR
13KR
707
24x2x1 - 300 m
905
AYKYS 4x16
2x 300 m
2KD
1KD
GL3
3x2x1

„C"

VSZ - km 36.326

POLNÍ CESTA

36,3

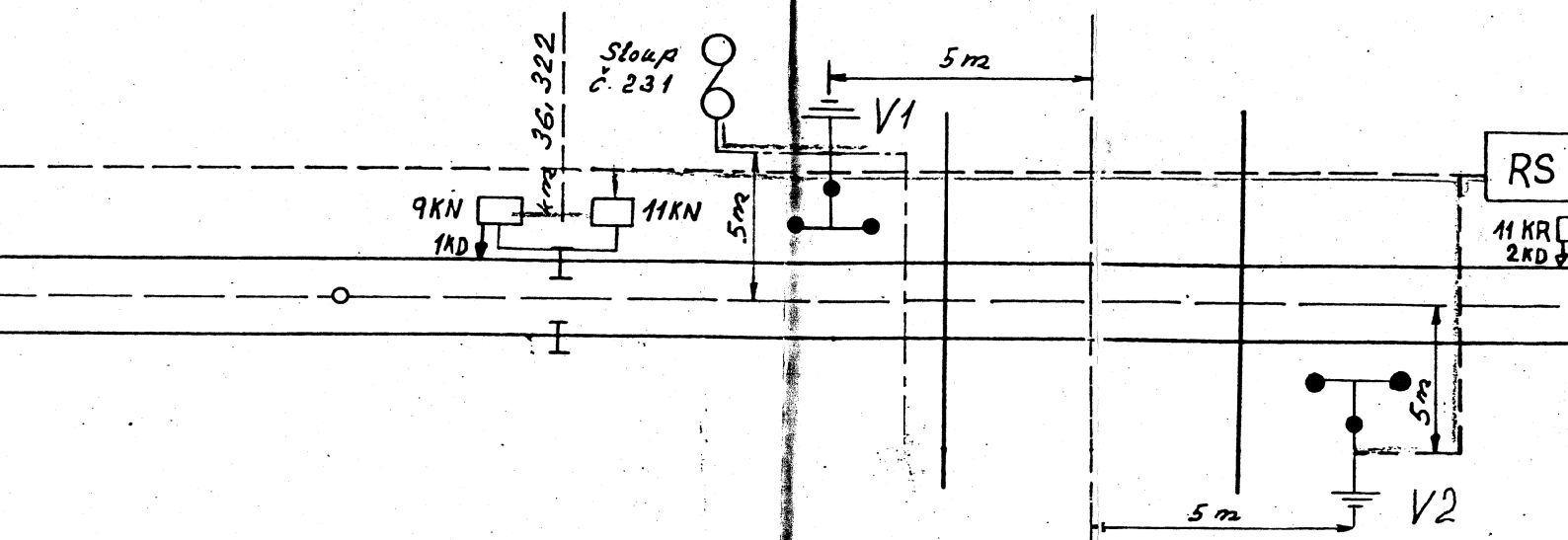

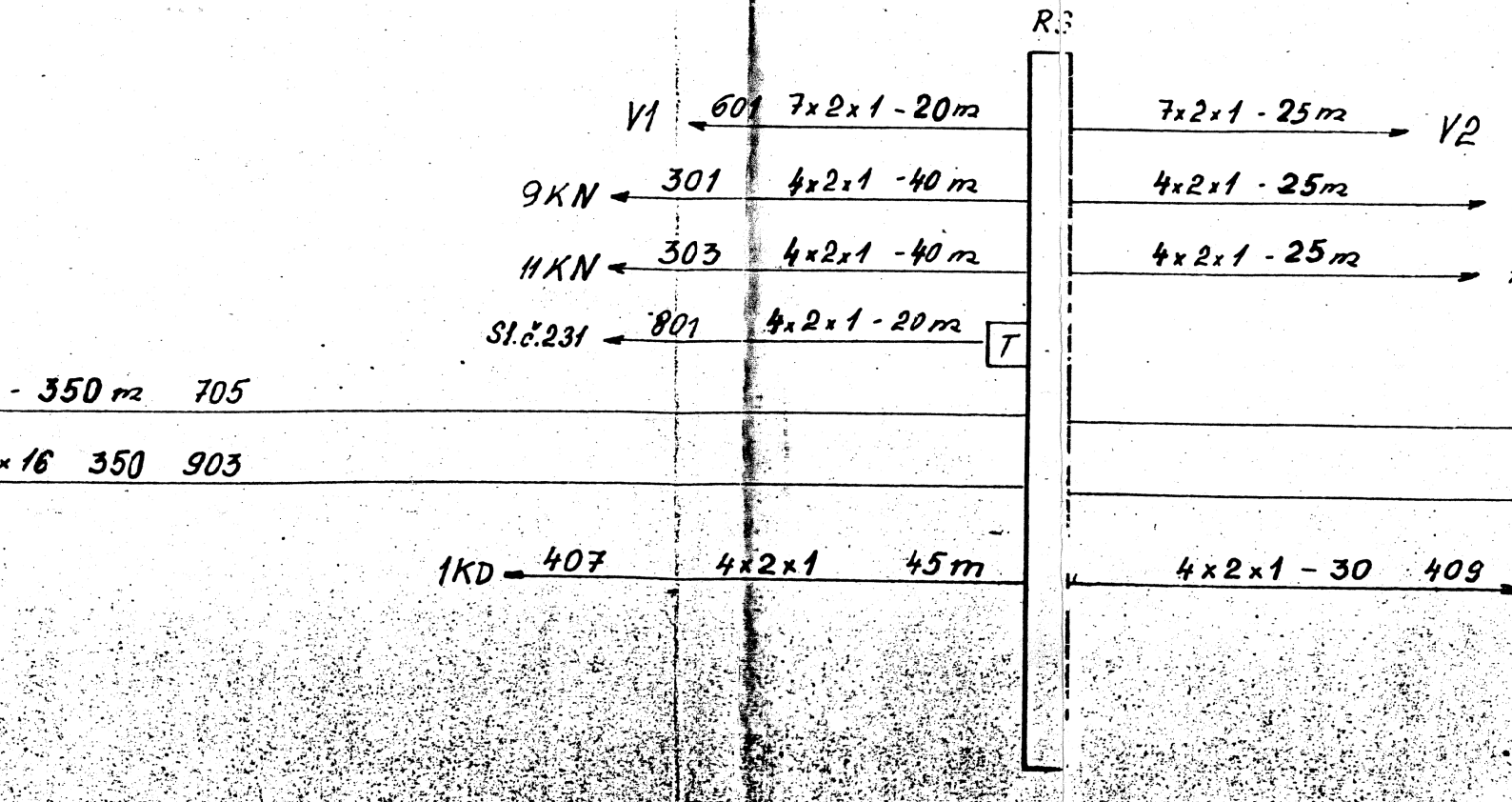

„B"

VSZ - 36.017

SIL. III. TR.

36,1 36,2

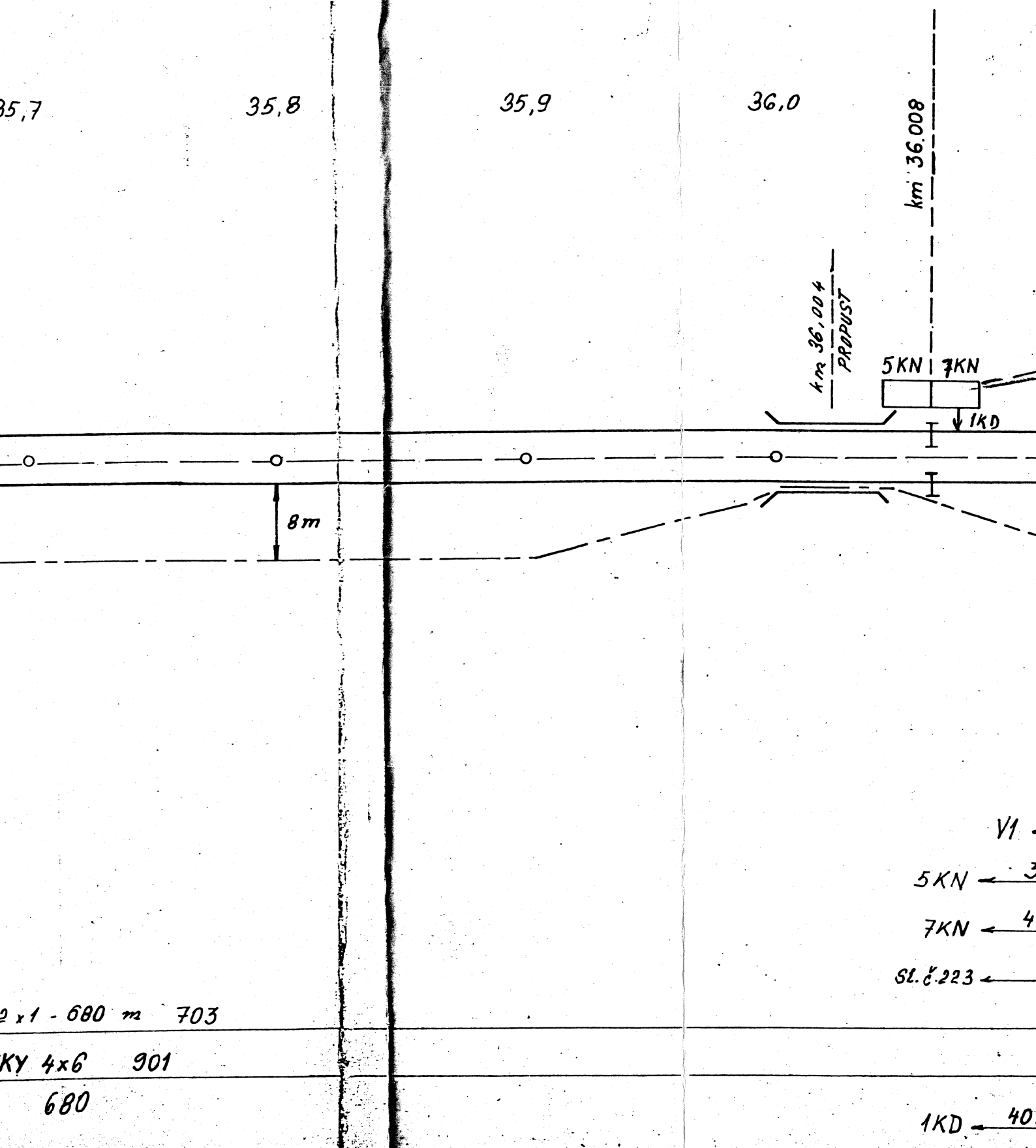
35,7
35,8
35,9
36,0
km 36.008
km 36,004
PROPUST
5KN
7KN
1KD
8m
V1
5KN
7KN
Sl. č. 223
2 x 1 - 680 m 703
KY 4x6 901
680
1KD

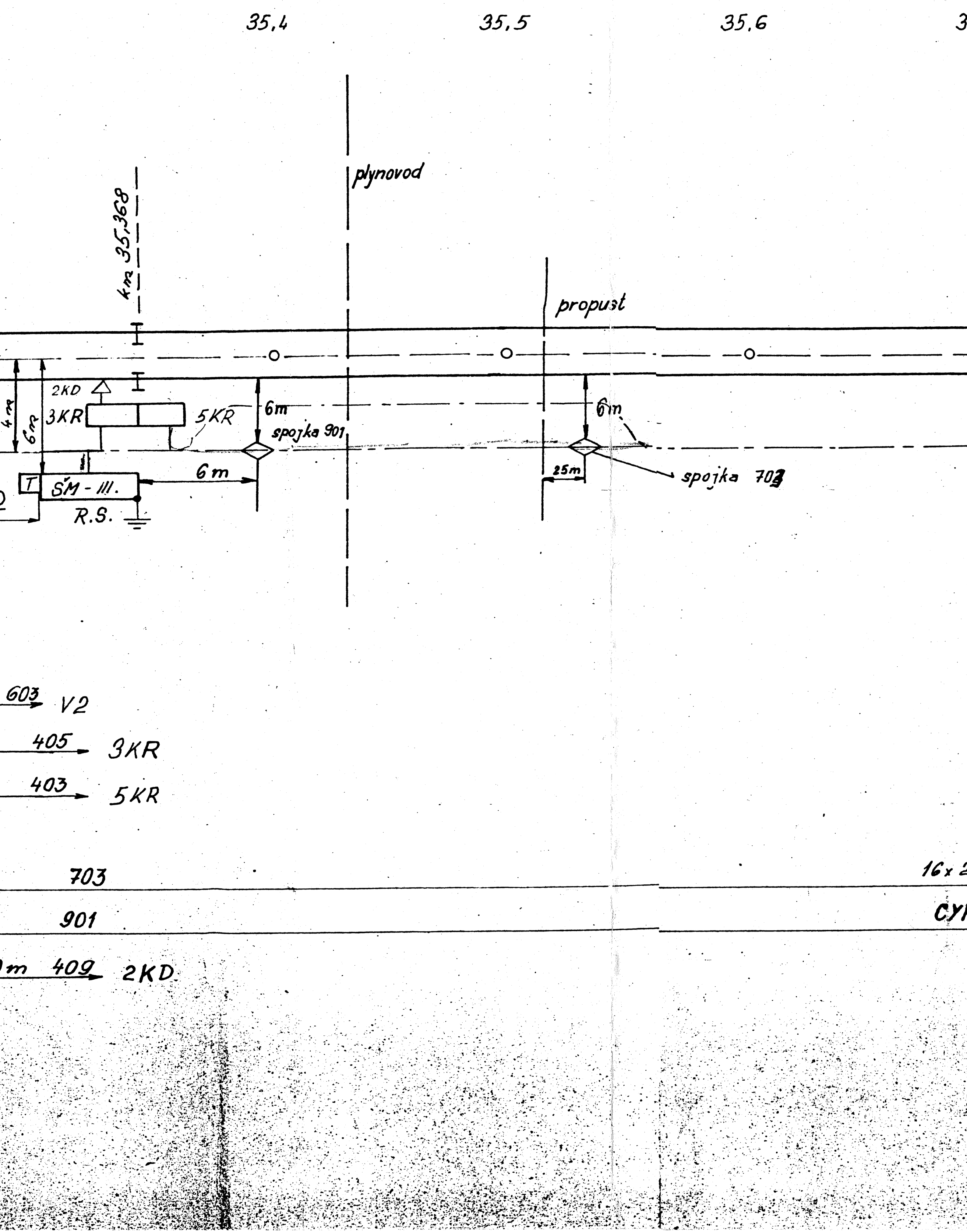
35,4
35,5
35,6
plynovod
propust
km 35,368
2KD
3KR
5KR
4m
6m
6m
spojka 901
6m
ŠM - III.
T
R.S.
6m
25m
spojka 703
603 V2
405 3KR
403 5KR
703
901
409 2KD
16x
CY

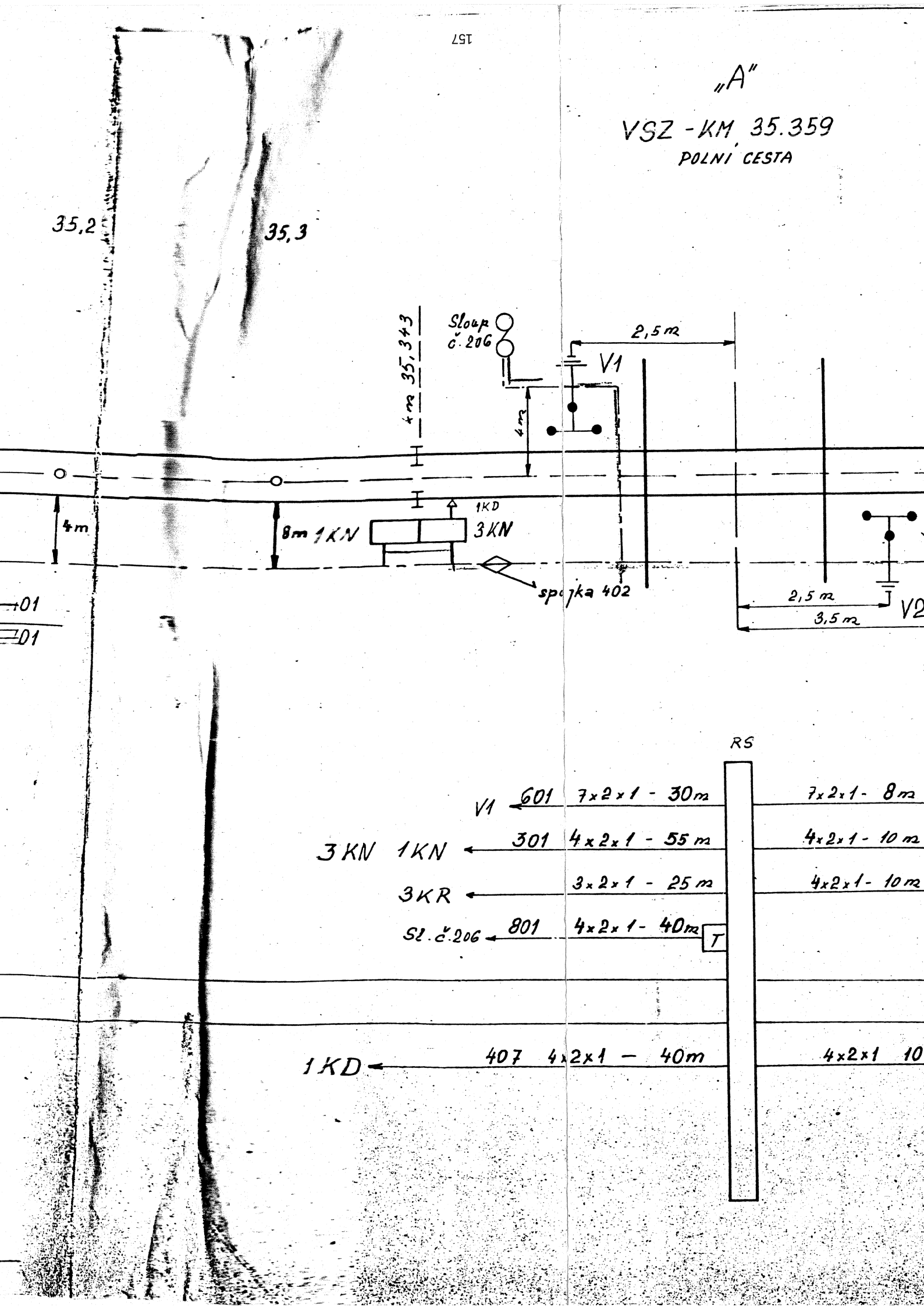
„A"
VSZ - KM 35.359
POLNÍ CESTA
35,2
35,3
4m 35,343
Sloup č. 206
2,5 m
V1
4m
4m
8m 1KN
1KD
3KN
spojka 402
2,5 m
3,5 m
V2
01
01
RS
V1 601 7x2x1 - 30m
7x2x1 - 8m
3KN 1KN 301 4x2x1 - 55 m
4x2x1 - 10 m
3KR 3x2x1 - 25 m
4x2x1 - 10 m
Sl. č. 206 801 4x2x1 - 40m
T
1KD 407 4x2x1 - 40m
4x2x1 10

3 x 2 x 4 - 600 m 401

7 x 2 x 4 - 1 300 m 701

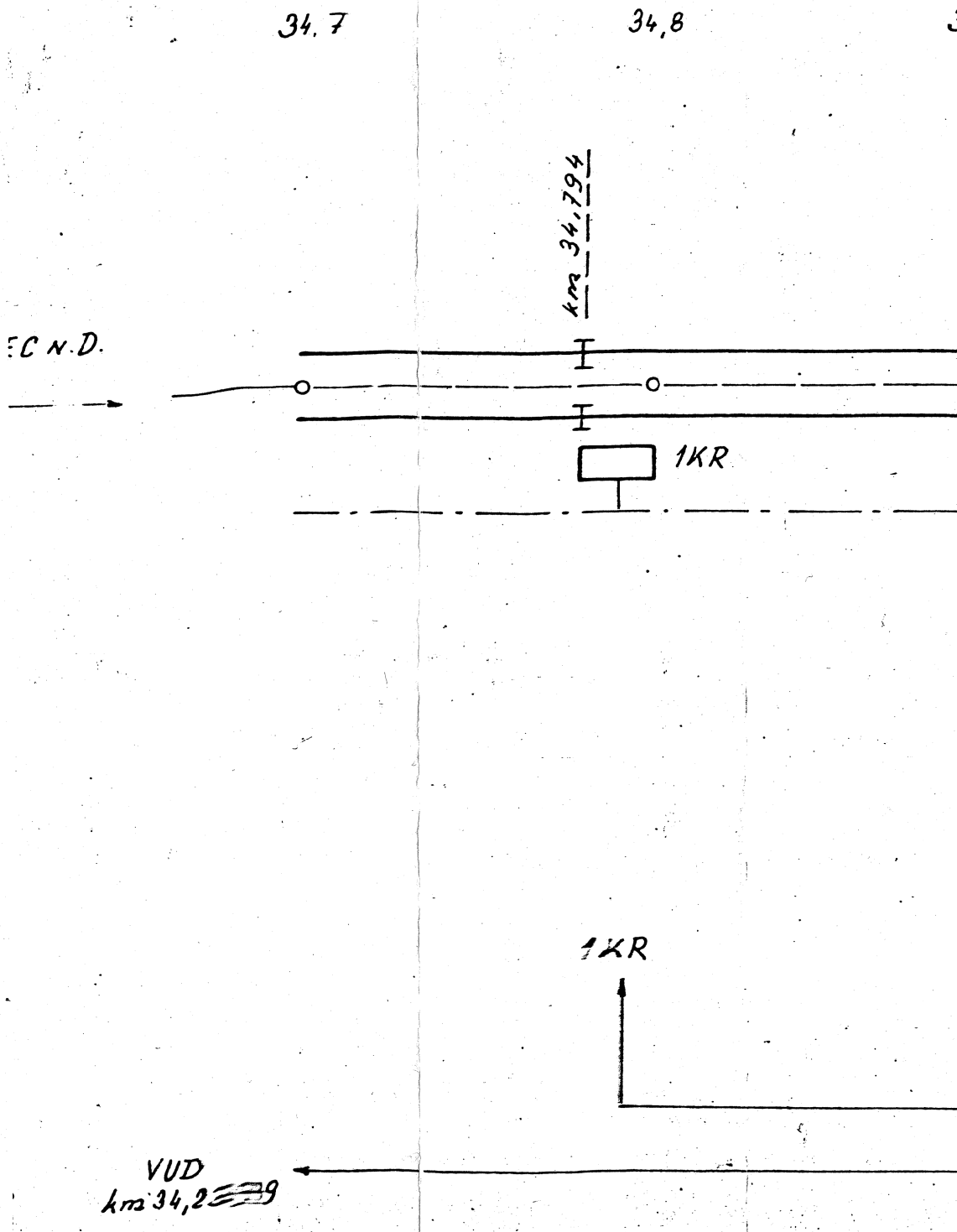
34.7
34,8
km 34,794
EC N.D.
1KR
1KR
VUD
km 34,2

Přejezd 36,017 H.B. - Pard.

Přejezdové zabezpečovací zařízení - žkm 33,183

trať ový úsek ČD Havl. Brod - Pardubice

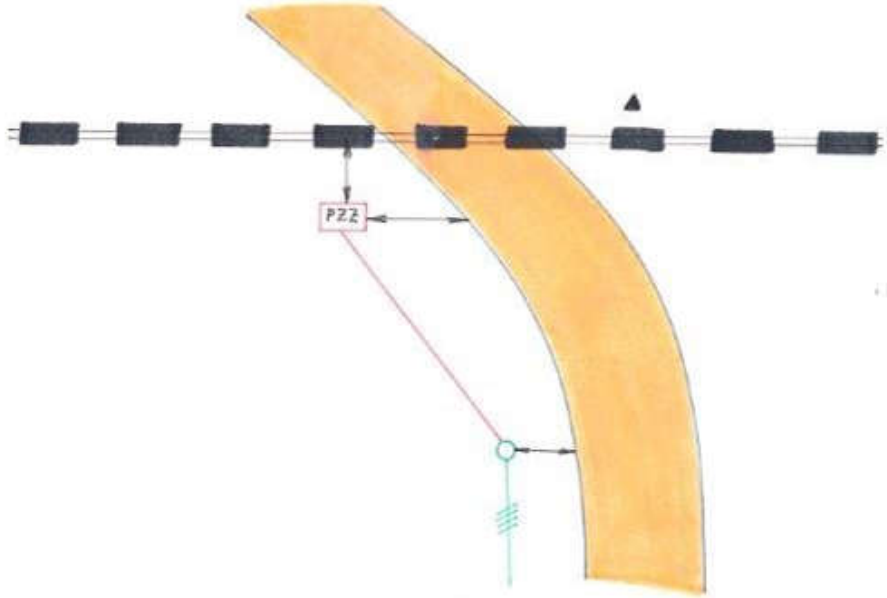

OŘ:Brno	TU:1611	Začátek TU:H	Konec TU:Pardubice-Rosice nad Labem-jižní zh

Ev. km	DU	Objekt	Stav [NK/SS]	Popis NK
26,720	D1	**P**	1	K 01 - trubní (kruhová), K 02 - trubní (kruhová)
27,378	08	**P**	1	K 01 - trubní (kruhová)
27,729	08	**P**	2	K 01 - trubní (kruhová)
28,295	08	**P**	1	K 01 - trubní (kruhová)
28,835	08	**P**	2	K 01 - desková
29,347	08	**P**	1	K 01 - trubní (kruhová)
29,834	08	**P**	2	K 01 - desková
29,987	08	**P**	3	K 01 - desková
30,685	08	**P**	2	K 01 - trubní (kruhová)
31,136	08	**P**	2	K 01 - trubní (kruhová)
32,041	08	**P**	2	K 01 - desková
32,528	08	**P**	1	K 01 - trubní (kruhová)
32,856	08	**P**	2	K 01 - trubní (kruhová)
33,216	08	**P**	2	K 01 - desková
33,505	08	**P**	1	K 01 - trubní (kruhová)
33,620	08	**P**	1	K 01 - trubní (kruhová)
33,790	08	**P**	2	K 01 - desková
34,098	08	**P**	1	K 01 - trubní (kruhová)
34,147	08	**P**	2	K 01 - desková
35,023	08	**M**	1 / 1	K 01 - trámová plnostěnná, K 02 - trámová plnostěnná
35,170	08	**P**	2	K 01 - klenbová
35,555	08	**P**	1	K 01 - trubní (kruhová)
36,004	08	**P**	2	K 01 - klenbová
36,345	08	**P**	3	K 01 - desková
36,440	08	**M**	2 / 1	K 01 - klenbová
36,754	08	**M**	1 / 1	K 01 - klenbová
37,616	08	**P**	2	K 01 - trubní (kruhová)
38,016	08	**P**	1	K 01 - klenbová, K 02 - klenbová
38,326	08	**P**	2	K 01 - desková
38,722	08	**P**	2	K 01 - desková
39,073	08	**P**	2	K 01 - trubní (kruhová)

P - propustek
M - most

TEPLÁRENSKÁ SPOLEČNOST Hlinsko, spol. s r. o.
Družstevní 1523, 539 01 Hlinsko
IČO: 64827453, DIČ: CZ64827453
Telefon 606 632 585, 723 785 979
e-mail: teplarenska@hlinsko.net www.teplarna-hlinsko.cz

DMC Havlíčkův Brod s.r.o.
Culka Josef Bc.
Průmyslová 941
58001 Havlíčkův Brod

V Hlinsku dne 9.8.2019

Věc: Vyjádření ke stavbě

K Vaší žádosti o vyjádření ev. č. 2019283967 ze dne 8.8.2019 – rekonstrukce přejezdového zabezpečovacího zařízení, Vám sdělujeme, že se v zájmovém území nenachází žádné rozvody v naší správě.

S pozdravem

Klára Poláková

DMC Havlíčkův Brod s.r.o.
Bc. Josef Culka
Průmyslová č.p.941
58001 Havlíčkův Brod

Vyřizuje: Dundáček Petr
E-mail: petr.dundacek@t-mobile.cz

Naše značka: **E30612/19**

V Praze dne: **8.8.2019**

Vyjádření a stanovení podmínek pro udělení souhlasu s umístěním stavby v ochranném pásmu sítě technické infrastruktury (TI) společnosti T-Mobile Czech Republic a.s.

Vydané podle § 101 ZÁKONA Č. 127/2005 Sb., o elektronických komunikacích a o změně některých souvisejících zákonů (zákon o elektronických komunikacích – dále jen ZEK), ve znění pozdějších předpisů a §161 zákona č. 183/2006 Sb., o územním plánování a stavebním řádu (stavební zákon) či dle dalších příslušných právních předpisů

Věc: Rekonstrukce PZZ P5286, P5287, P5288, P5289, P5290, P5291, P5292, P5293 trati Havlíčkův Brod - Pardubice-Rosice nad Labem

Stupeň: Jiný důvod

Na základě předložených projektových podkladů dáváme **souhlasné stanovisko k vydání Územního souhlasu / rozhodnutí (Stavebního povolení)** a následně **souhlas s realizací stavby**.

Dle předložených dokladů nedojde ke kolizi s technickou infrastrukturou společnosti **T-Mobile Czech Republic a.s.**

Toto stanovisko má platnost 1 rok.
Vydané stanovisko nelze prodloužit. Po uplynutí platnosti zadejte žádost o nové stanovisko.

T-Mobile
T-Mobile Czech Republic a.s.
Tomíčkova 2144/1
149 00 Praha 4
IČ 649 49 681, DIČ CZ64949681

.....

Ochrana sítí
Technologický úsek

V případě doplňujících dotazů vždy uvádějte v „Předmětu“ e-mailu číslo jednací.

Příloha č. 1

Rekapitulace žádosti o vyjádření k existenci sítě elektronických komunikací

Číslo žádosti:	**E30612/19**
Název stavby /akce:	**Rekonstrukce PZZ P5286, P5287, P5288, P5289, P5290, P5291, P5292, P5293 trati Havlíčkův Brod - Pardubice-Rosice nad Labem**
Datum podání žádosti:	**8.8.2019**
Důvod žádosti:	**Jiný důvod**
Popis jiného důvodu žádosti:	**Existence sítí**
Poznámka:	**Jedná se o rekonstrukci přejezdového zabezpečovacího zařízení a přejezdových konstrukcí přejezdů v km 33,183 (P5286), 33,625 (P5287), 34,239 (P5288), 35,359 (P5289), 36,017 (P5290), 36,326 (P5291), 36,593 (P5292) a 36,832 (P5293) trati Havlíčkův Brod – Pardubice – Rosice nad Labem v mezistaničním úseku Ždírec nad Doubravou - Hlinsko v Čechách.**

Žadatel

Firma / organizace:	**DMC Havlíčkův Brod s.r.o.**
IČ	**25284525**
DIČ	
Kontaktní osoba:	**Bc. Josef Culka**
Adresa:	**Průmyslová č.p.941**
Město / obec:	**Havlíčkův Brod**
PSČ:	**58001**
Stát:	
E-mail:	**culka@dmchb.cz**
Telefonní číslo:	**+420605352598**

Stavebník

Firma / organizace:	
Kontaktní osoba:	
Adresa:	
Město / obec:	
PSČ:	
Stát:	
E-mail:	
Telefonní číslo:	

Stavba

Výška nad terénem (metry):	**0 m**
Projektant:	
Druh stavby:	**Ostatní**
Hodnota projektu:	
Měsíc zahájení stavby:	
Měsíc ukončení stavby:	

Odeslání stanoviska

E-mail:	**culka@dmchb.cz**

Příloha č. 2

Situační plánek

Zájmová oblast (zájmové oblasti) zadaná žadatelem

Legenda:

Geometrie zájmové oblasti (zájmových oblastí) žádosti ve formátu WKT a souřadnicovém systému S-JTSK. Zkopírováním textu lze geometrii zobrazit v jakémkoli softwaru podporujícím formát WKT.

POLYGON((-646846.06 -1094985.93,-646654.23 -1094811.31,-646080.09 -1094630.07,-645496.68 -1094440.89,-645335.29 -1094329.76,-645090.55 -1094095.61,-645039.95 -1093989.71,-645028.04 -1093860.72,-645089.55 -1093576.96,-645059.79 -1093443.98,-644946.81 -1093362.49,-644727.34 -1093295.81,-644615.29 -1093315.26,-644468.05 -1093404.16,-644329.14 -1093433.79,-644148.56 -1093390.27,-644025.4 -1093284.7,-643960.11 -1093294.79,-643918.31 -1093237.64,-643870.82 -1093214.54,-643717.36 -1093199.99,-643586.46 -1093235.62,-643498.48 -1093328.22,-643435.58 -1093467.22,-643354.88 -1093559.83,-643245.08 -1093604.81,-643090.3 -1093610.1,-642988.43 -1093557.18,-642895.83 -1093467.22,-642816.45 -1093340.22,-642758.24 -1093272.75,-642637.86 -1093215.87,-642682.84 -1093119.29,-642844.23 -1093196.02,-642936.84 -1093328.32,-643005.63 -1093428.86,-643115.43 -1093496.33,-643253.02 -1093477.81,-643360.17 -1093386.52,-643422.35 -1093250.26,-643545.38 -1093135.17,-643694.87 -1093096.81,-643882.72 -1093117.97,-644030.89 -1093168.24,-644110.4 -1093159.86,-644144.26 -1093192.13,-644135.4 -1093247.62,-644230.65 -1093303.18,-644345.74 -1093332.28,-644467.45 -1093276.72,-644578.58 -1093214.54,-644702.93 -1093186.76,-644881.53 -1093222.48,-645090.55 -1093303.18,-645192.41 -1093412.98,-645237.39 -1093566.44,-645214.9 -1093737.1,-645168.6 -1093893.2,-645184.47 -1093956.7,-645277.67

-1093983.91,-645309.03 -1094049.4,-645271.79 -1094115.45,-645333.96 -1094185.57,-645550.92 -1094319.18,-646069.51 -1094484.54,-646680.69 -1094669.75,-646810.34 -1094754.42,-646954.54 -1094909.2,-646846.06 -1094985.93))

DMC Havlíčkův Brod s.r.o.
Josef Culka
Průmyslová 941
580 01 Havlíčkův Brod

V Praze, 8.8.2019

Naše zn.: **MW9910135040130215**

Věc: vyjádření k žádosti k akci **"Rekonstrukce PZZ P5286, P5287, P5288, P5289, P5290, P5291, P5292, P5293 trati Havlíčkův Brod - Pardubice-Rosice nad Labem"**

Sdělujeme Vám, že společnost Vodafone Czech Republic a.s., se sídlem Praha 5, náměstí Junkových 2, IČ: 25788001, zapsaná dne 13.8. 1999 v obchodním rejstříku vedeném Městským soudem v Praze pod spisovou značkou B.6064 na základě předložené dokumentace ze dne **8.8.2019**

souhlasí s realizací projektu.

Ve vámi zadaném zájmovém území a v uvedené výšce (výška stavby: 0 m, výška jeřábu: 0 m) se nenachází žádné podzemní ani nadzemní vedení naší společnosti.

Platnost vyjádření je **1 rok** od data vydání.

S pozdravem

v.z. Nora Hlásenská
Vodafone Czech Republic a.s.
Technická 23
616 00 Brno

Tel.: 775 012 847
E-mail: east@vodafone.cz

Seznam příloh/přiložených souborů:
Zadost_MW9910135040130215.pdf

Vodafone Czech Republic a.s.
Náměstí Junkových 2
155 00 Praha 5

Vodafone péče o zákazníky: 800 77 00 77
IČO: 25788001, DIČ: CZ25788001
vodafone.cz

Společnost zapsaná v obchodním rejstříku vedeném Městským soudem v Praze, oddíl B, vložka 6064.

První zelená síť

Žádost o vyjádření k existenci sítí č. MW9910135040130215

Identifikační údaje žadatele / stavebníka

Typ:	Fyzická osoba

Adresa sídla/bydliště

Identifikační údaje zástupce žadatele /stavebníka

Typ:	Právnická osoba
Firma:	DMC Havlíčkův Brod s.r.o.
Jméno:	Josef
Příjmení:	Culka
Telefon:	+420 605 352 598
E-mail:	culka@dmchb.cz

Adresa sídla/bydliště

Ulice:	Průmyslová
Č.p. (č.ev.) / č.o.:	941
Obec:	Havlíčkův Brod
PSČ:	58001

Důvod žádosti o vyjádření

Název stavby:	Rekonstrukce PZZ P5286, P5287, P5288, P5289, P5290, P5291, P5292, P5293 trati Havlíčkův Brod - Pardubice-Rosice nad Labem
Typ stavby:	Ostatní
Stupeň žádosti:	Jiný

Vodafone Czech Republic a.s.
Náměstí Junkových 2
155 00 Praha 5

Vodafone péče o zákazníky: 800 77 00 77
IČO: 25788001, DIČ: CZ25788001
vodafone.cz

Společnost zapsaná v obchodním rejstříku vedeném Městským soudem v Praze, oddíl B, vložka 6064.

První zelená síť

Popis stavby / doplňující informace:	Jedná se o rekonstrukci přejezdového zabezpečovacího zařízení a přejezdových konstrukcí přejezdů v km 33,183 (P5286), 33,625 (P5287), 34,239 (P5288), 35,359 (P5289), 36,017 (P5290), 36,326 (P5291), 36,593 (P5292) a 36,832 (P5293) trati Havlíčkův Brod – Pardubice – Rosice nad Labem v mezistaničním úseku Ždírec nad Doubravou - Hlinsko v Čechách.
Výška stavby:	0 m
Výška jeřábu:	0 m

Zájmové území

Kresba 1:

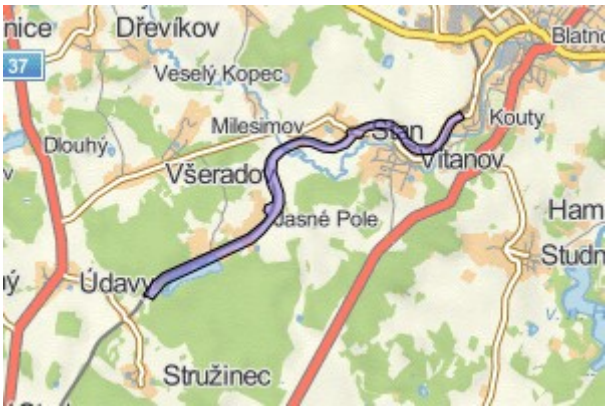

Dotčené KÚ:

Vítanov (782629)
Stružinec (772577)
Stan u Hlinska (782611)
Všeradov (787329)
Hlinsko v Čechách (639303)

Datum: 8.8.2019

Zadáno: Portál MAWIS

Informace podle zákona č. 127/2005 Sb., o elektronických komunikacích, č. 101/2000 Sb., o ochraně osobních údajů a o změně některých zákonů a dalšími souvisejícími právními předpisy.

Společnost Position s.r.o., se sídlem Londýnská 665/45, 120 00 Praha 2, IČ 26422816, zapsaná v obchodním rejstříku vedeném Městským soudem v Praze, oddíl C, vložka 81053 („Position") a společnost Vodafone Czech Republic s., se sídlem nám. Junkových 2808/2, 155 00 Praha 5, IČ 25788001, zapsaná v obchodním rejstříku vedeném Městským soudem v Praze, oddíl B, vložka 6064 („Vodafone") Vás tímto informují, že shromážděné osobní údaje v rozsahu Vaše jméno, příjmení, bydliště, e-mailová adresa a telefonní číslo bude Position a Vodafone zpracovávat za účelem jejich použití při realizaci povinností v souvislosti se žádostí o stanovisko nebo vyjádření pro řízení podle zákona č. 183/2006 Sb., o územním plánování a stavebním řádu (stavební zákon), a to automatizovaným způsobem nebo v tištěné podobě s tím, že Vaše osobní údaje nebudou zpřístupněny jiným osobám. Vaše osobní údaje poskytujete dobrovolně.

Dále Vás informujeme o Vašem právu žádat o vysvětlení popř. o odstranění nežádoucího stavu, především domníváte-li se, že jsou Vaše osobní údaje zpracovávány v rozporu s ochranou Vašeho soukromého a osobního života nebo v rozporu se zákonem.

Vodafone Czech Republic a.s.
Náměstí Junkových 2
155 00 Praha 5

Vodafone péče o zákazníky: 800 77 00 77
IČO: 25788001, DIČ: CZ25788001
vodafone.cz

Společnost zapsaná v obchodním rejstříku vedeném Městským soudem v Praze, oddíl B, vložka 6064.

VS Chrudim
Vodárenská společnost Chrudim, a.s.

Číslo jednací:	314/TD/19
Vyřizuje:	Vladko Voříšek
Tel.:	469 669 934
Mobil:	702 250 358
E-mail:	vladko.vorisek@vschrudim.cz
Datum:	20. 8. 2019

DMC Havlíčkův Brod, s. r. o.
Bc. Josef Culka
Průmyslová 941
580 01 Havlíčkův Brod

Rekonstrukce PZZ P5286, P5287, P5288, P5289, P5290, P5291, P5292, P5293 trati Havlíčkův Brod – Pardubice – Rosice nad Labem - vyjádření k existenci sítí

V příloze jsou orientačně zakresleny vodohospodářské sítě pro veřejnou potřebu, které v zájmovém území provozuje VS Chrudim, a. s. V situaci nejsou zakresleny všechny vodovodní a kanalizační přípojky, jejich polohu si můžete ověřit dotazem u jejich vlastníků.

- Pokud máte zájem o informace ohledně digitálních dat vodohospodářských sítí provozovaných VS Chrudim, a. s., žádost zašlete přes vyjadřovací portál na stránkách www.vschrudim.cz
- Při souběhu a křížení s vodovodem a kanalizací musí být dodržena minimální vzdálenost dle zákona č. 274/2001 Sb. v platném znění, případně dle požadavku provozovatele, a to:
  1. Mezi půdorysným okrajem potrubí a půdorysným okrajem ostatních sítí v souběhu 1,0 m a v křížení dle ČSN 736005.
  2. Mezi základy a svislými konstrukcemi staveb souvisejících s vodovodními a kanalizačními sítěmi (vodovodní armaturní šachty, čerpací a přečerpávací stanice včetně jejich oplocení) a půdorysným okrajem navrhovaných sítí 1,5 m.
  3. Mezi stěnou kanalizačních šachet a půdorysným okrajem navrhovaných sítí 0,5 m.
  4. Mezi základy a svislými konstrukcemi ostatních staveb včetně oplocení a víceletými dřevinami (vyjma keřů) a půdorysným okrajem vodovodního a kanalizačního potrubí 1,5 m.
- Vytýčení sítí provozovaných VS Chrudim, a. s. v zájmovém území si před zpracováním projektové dokumentace objednejte – pan Šmahel, tel.: 603 899 851, ladislav.smahel@vschrudim.cz

Toto vyjádření má platnost 2 roky ode dne vydání a **nenahrazuje vyjádření k územnímu ani stavebnímu řízení.**

VS Chrudim
Vodárenská společnost Chrudim, a.s.
Novoměstská 626, 537 28 Chrudim
zákaznické centrum
-45-

Ing. Sylva Řezníčková
vedoucí zákaznického centra

Přílohy: informativní zákresy sítí
Provoz: Hlinsko

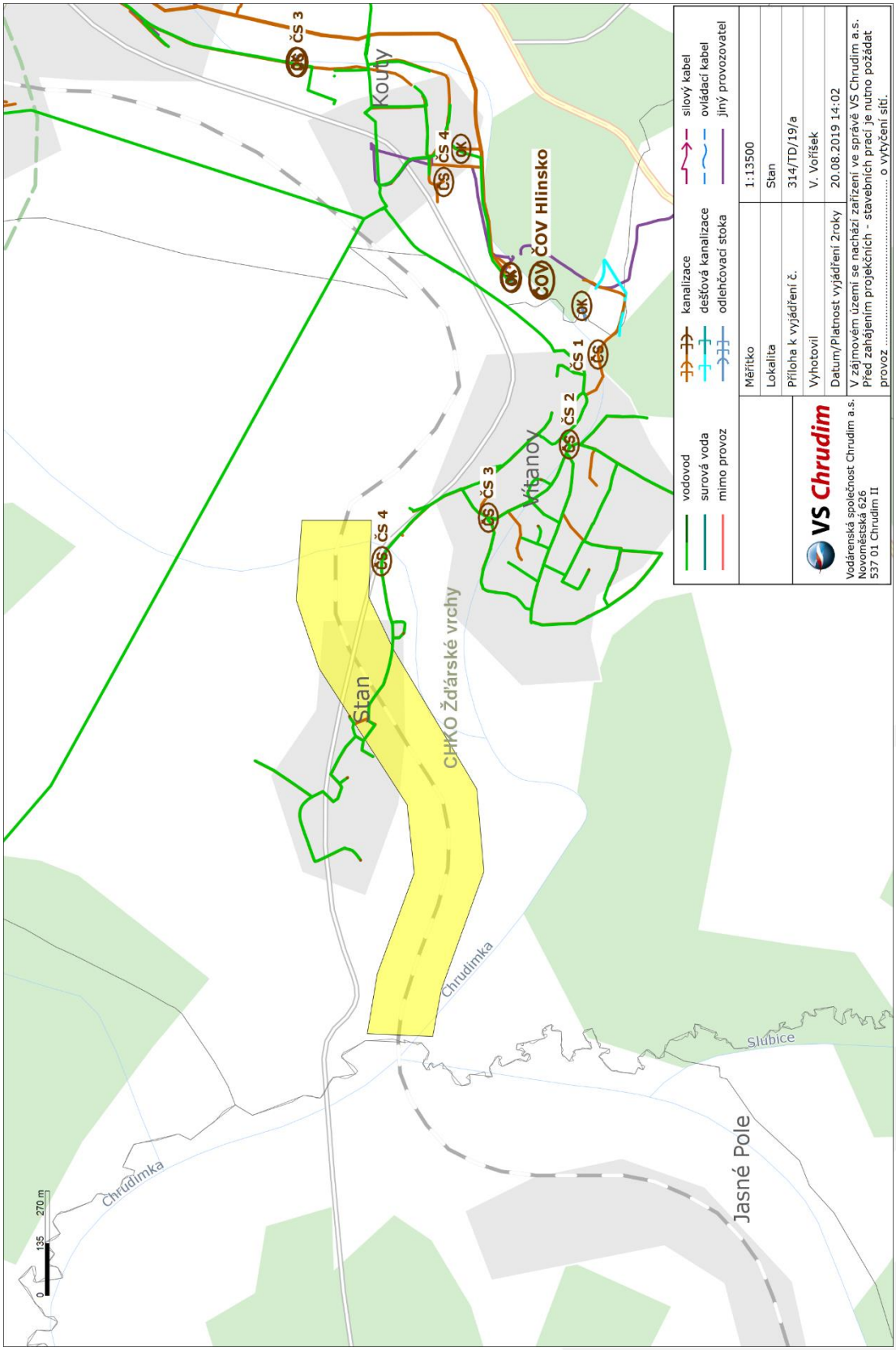
čs 3
Koutv
čs 4
ČOV Hlinsko
čs 1
čs 2
čs 3
Štanov
čs 4
Štan
CHKO Žďárské vrchy
Chrudimka
Slúbice
Jasné Pole
Chrudimka
0
135
270 m
vodovod
surová voda
mimo provoz
kanalizace
dešťová kanalizace
odlehčovací stoka
silový kabel
ovládací kabel
jiný provozovatel
VS Chrudim
Vodárenská společnost Chrudim a.s.
Novoměstská 626
537 01 Chrudim II
Měřítko 1:13500
Lokalita Stan
Příloha k vyjádření č. 314/TD/19/a
Vyhotovil V. Voříšek
Datum/Platnost vyjádření 2roky 20.08.2019 14:02
V zájmovém území se nachází zařízení ve správě VS Chrudim a.s.
Před zahájením projekčních - stavebních prací je nutno požádat provoz ..... o vytýčení sítí.

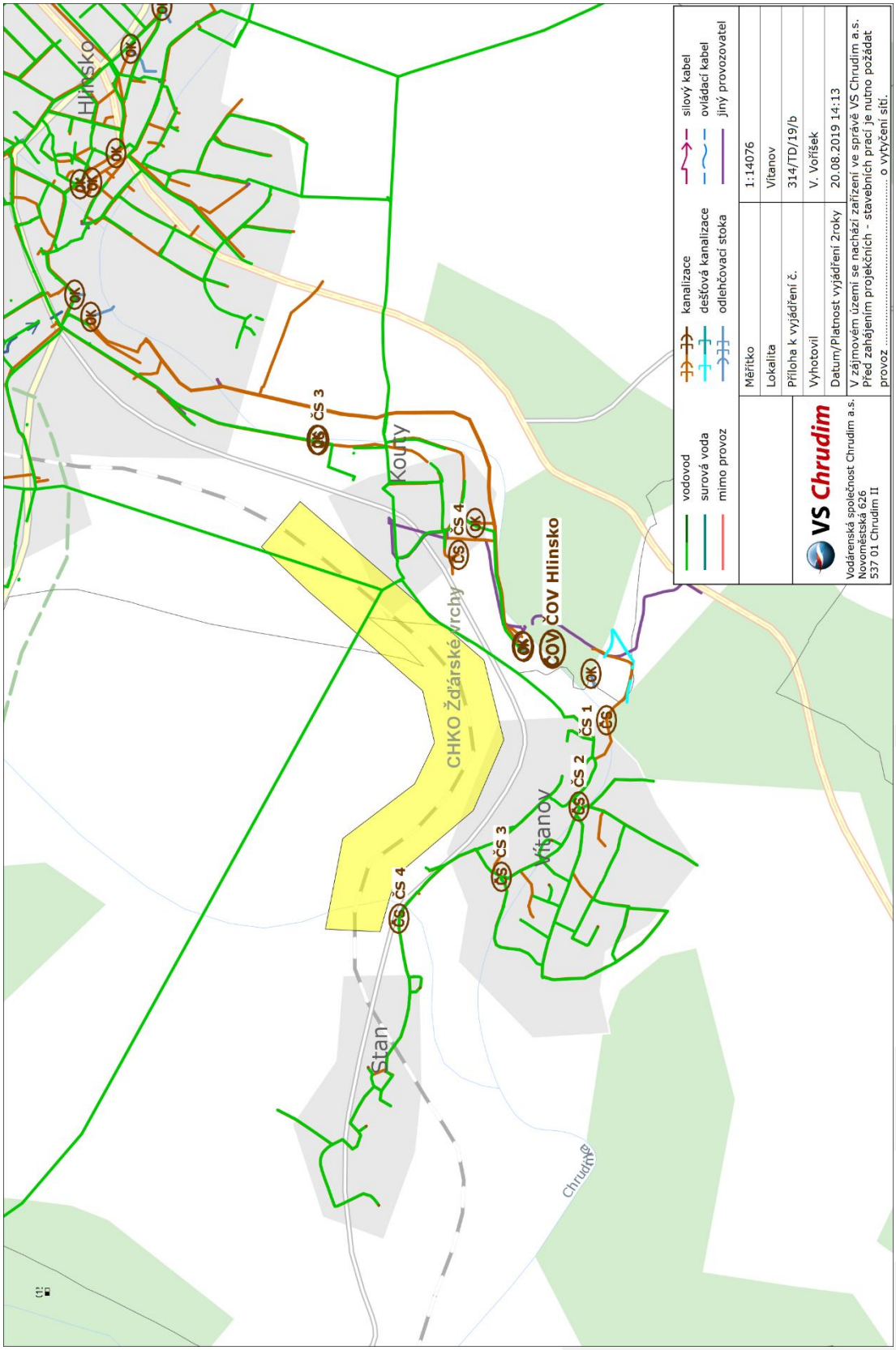
Hlinsko
Kouty
Čtanov
Stan
CHKO Žďárské vrchy
ČOV Hlinsko
čs 1
čs 2
čs 3
čs 4
vodovod
surová voda
mimo provoz
kanalizace
dešťová kanalizace
odlehčovací stoka
silový kabel
ovládací kabel
jiný provozovatel
VS Chrudim
Vodárenská společnost Chrudim a.s.
Novoměstská 626
537 01 Chrudim II
Měřítko 1:14076
Lokalita Vítanov
Příloha k vyjádření č. 314/TD/19/b
Vyhotovil V. Voříšek
Datum/Platnost vyjádření 2roky 20.08.2019 14:13
V zájmovém území se nachází zařízení ve správě VS Chrudim a.s.
Před zahájením projekčních - stavebních prací je nutno požádat provoz ..... o vytýčení sítí.

VS Chrudim
Vodárenská společnost Chrudim, a.s.

Číslo jednací:	O19070099773
Vyřizuje:	Ing. Pavol Lomnický
Tel.:	469 669 945
Mobil:	603 899 860
E-mail:	pavol.lomnicky@vschrudim.cz
Datum:	21.08.2019

DMC Havlíčkův Brod s.r.o.
Průmyslová č.p. 941
580 01 Havlíčkův Brod

Stan u Hlinska, parc. č. 433/1, Rekonstrukce PZZ P5286, P5287, P5288, P5289, P5290, P5291, P5292, P5293 trati Havlíčkův Brod - Pardubice-Rosice nad Labem (zákres sítí - nezadáno nebo bez záměru napojení na vodohospodářské sítě)

V příloze jsou orientačně zakresleny vodohospodářské sítě pro veřejnou potřebu, které v zájmovém území provozuje VS Chrudim, a.s. V situaci nejsou zakresleny všechny vodovodní a kanalizační přípojky, jejich polohu si můžete ověřit dotazem u jejich vlastníků.

- Při souběhu a křížení s vodovodem a kanalizací musí být dodržena minimální vzdálenost dle zákona č. 274/2001 Sb. v platném znění, případně dle požadavku provozovatele, a to:
  1. Mezi půdorysným okrajem potrubí a půdorysným okrajem ostatních sítí v souběhu 1,0 m a v křížení dle ČSN 736005.
  2. Mezi základy a svislými konstrukcemi staveb souvisejících s vodovodními a kanalizačními sítěmi (vodovodní armaturní šachty, čerpací a přečerpávací stanice včetně jejich oplocení) a půdorysným okrajem navrhovaných sítí 1,5 m.
  3. Mezi stěnou kanalizačních šachet a půdorysným okrajem navrhovaných sítí 0,5 m.
  4. Mezi základy a svislými konstrukcemi ostatních staveb včetně oplocení a víceletými dřevinami (vyjma keřů) a půdorysným okrajem vodovodního a kanalizačního potrubí 1,5 m.
- V případě záměru napojení na vodohospodářské sítě a zásahu do jejich ochranných pásem požadujeme předložit projektovou dokumentaci pro územní, stavební řízení k vyjádření. Kritická místa souběhů doporučujeme projednat a odsouhlasit s VS Chrudim, a.s. před zahájením projektových prací.
- Vytýčení sítí provozovaných VS Chrudim, a.s. v zájmovém území si před zpracováním projektové dokumentace objednejte - Ladislav Šmahel, tel: 603 899 851, ladislav.smahel@vschrudim.cz .

Toto vyjádření bylo vytvořeno automatickým systémem společnosti VS Chrudim, a.s., má platnost 2 roky ode dne vydání a **nenahrazuje vyjádření k územnímu ani stavebnímu řízení.**

VS Chrudim
Vodárenská společnost Chrudim, a.s.
Novoměstská 626, 537 28 Chrudim
-2-
v.z.

Ing. Sylva Řezníčková
vedoucí zákaznického centra

Přílohy: Mapa_O19070099773.pdf
Provoz: Hlinsko

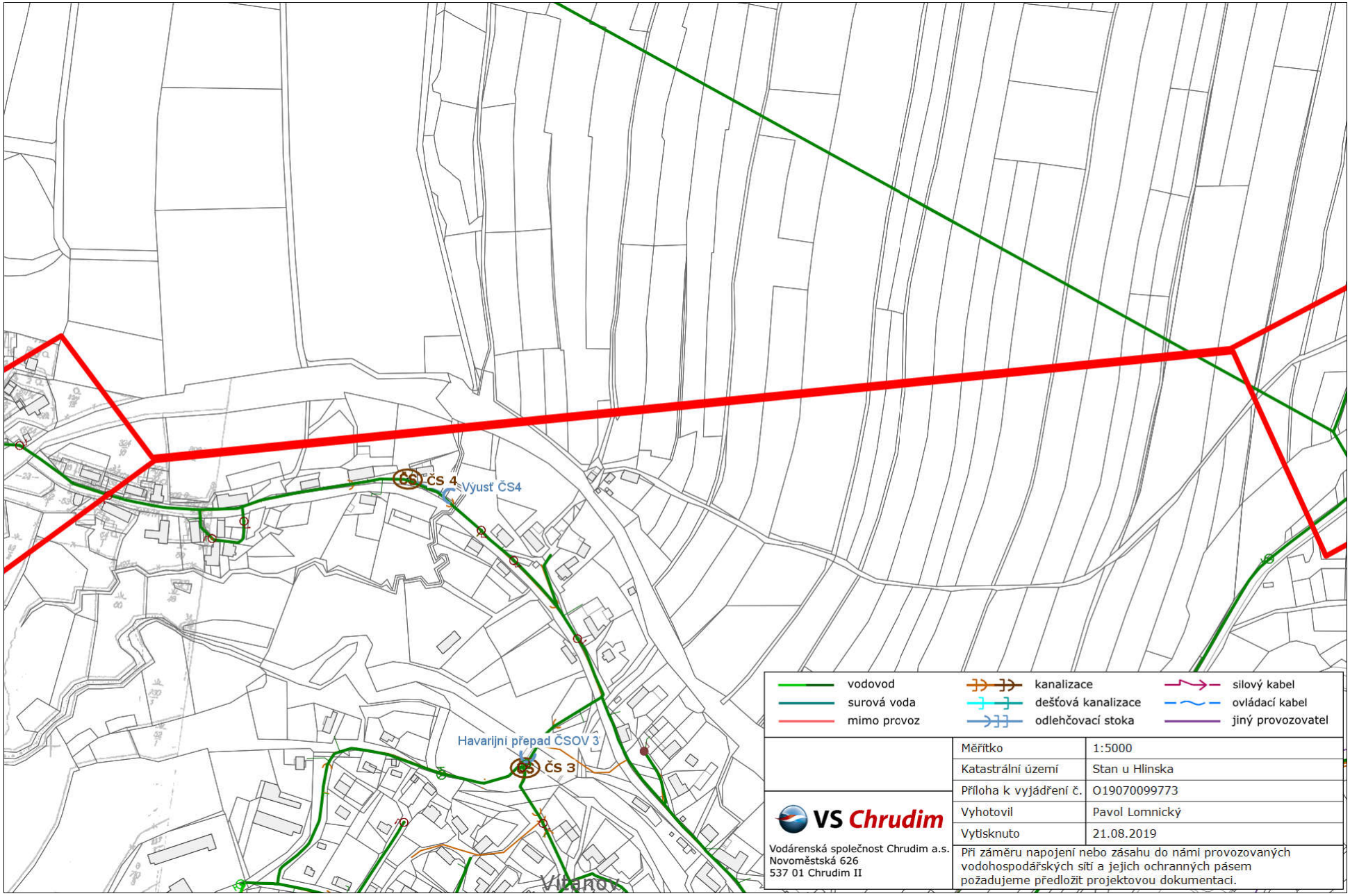
ČS 4
Výusť ČS4
Havarijní přepad ČSOV 3
ČS 3
Vitanov
vodovod
surová voda
mimo provoz
kanalizace
dešťová kanalizace
odlehčovací stoka
silový kabel
ovládací kabel
jiný provozovatel
VS Chrudim
Vodárenská společnost Chrudim a.s.
Novoměstská 626
537 01 Chrudim II
Měřítko
1:5000
Katastrální území
Stan u Hlinska
Příloha k vyjádření č.
O19070099773
Vyhotovil
Pavol Lomnický
Vytisknuto
21.08.2019
Při záměru napojení nebo zásahu do námi provozovaných vodohospodářských sítí a jejich ochranných pásem požadujeme předložit projektovou dokumentaci.

H.2

Stanoviska dotčených orgánů státní správy k projektové dokumentaci

CETIN

VYJÁDŘENÍ O EXISTENCI SÍTĚ ELEKTRONICKÝCH KOMUNIKACÍ společnosti CETIN a.s. („Vyjádření“) A VŠEOBECNÉ PODMÍNKY OCHRANY SÍTĚ ELEKTRONICKÝCH KOMUNIKACÍ společnosti CETIN a.s. („Všeobecné podmínky ochrany SEK“)

toto Vyjádření a Všeobecné podmínky ochrany SEK je vydané dle ustanovení § 101 zákona č. 127/2005 Sb., o elektronických komunikacích a o změně některých souvisejících zákonů, v platném znění („**Zákon o elektronických komunikacích**“), a dle ustanovení § 161 zákona č. 183/2006 Sb., o územním plánování a stavebním řádu, v platném znění („**Stavební zákon**“), a dle příslušných ustanovení zákona č. 89/2012 Sb., občanského zákoníku, v platném znění („**Občanský zákoník**“)

Číslo jednací: 519328/20 **Číslo žádosti: 0120 676 922 („Žádost”)**

Název akce („**Stavba**“)	Rekonstrukce PZZ včetně přejezdové konstrukce v km 34,239 (P5288); 33,625 (P5287) a 33,183 (P5286) trati Havlíčkův Brod ? Pardubice ? Rosice nad Labem	
Důvod vydání Vyjádření („**Důvod vyjádření**“)	Stavební řízení	
Žadatel	DMC Havlíčkův Brod s.r.o.	
Stavebník	DMC Havlíčkův Brod s.r.o.	
Zájmové území	Okres	Chrudim, Havlíčkův Brod
	Obec	Všeradov, Ždírec nad Doubravou
	Kat. území / č. parcely	Stružinec; Všeradov
Platnost Vyjádření	**28. 1. 2022 („Den konce platnosti Vyjádření“)**	

Žadatel Žádostí určil a vyznačil Zájmové území, jakož i určil Důvod Vyjádření.

Na základě určení a vyznačení Zájmového území Žadatelem a na základě určení Důvodu Vyjádření vydává společnost CETIN a.s. následující Vyjádření:

Dojde ke střetu se sítí elektronických komunikací (dále jen „**SEK**“) společnosti **CETIN a.s.**

(I) Na Žadatelem určeném a vyznačeném Zájmovém území se vyskytuje SEK společnosti CETIN a.s.;

(II) Společnost CETIN a.s. **za podmínky splnění bodu (III)** tohoto Vyjádření **souhlasí**, aby Stavebník a/nebo Žadatel, je-li Stavebníkem v Zájmovém území vyznačeném v Žádosti, provedl Stavbu a/nebo činnosti povolené příslušným správním rozhodnutím vydaným dle Stavebního zákona;

(III) Stavebník a/nebo Žadatel, je-li Stavebníkem je povinen řídit se Všeobecnými podmínkami ochrany SEK, které jsou nedílnou součástí Vyjádření;

(IV) Pro případ, že bude nezbytné přeložení SEK, zajistí vždy takové přeložení SEK její vlastník, společnost CETIN a.s. Stavebník, který vyvolal překládku SEK je dle ustanovení § 104 odst. 17 Zákona o elektronických komunikacích povinen uhradit společnosti CETIN a.s. veškeré náklady na nezbytné úpravy dotčeného úseku SEK, a to na úrovni stávajícího technického řešení;

(V) Pro účely přeložení SEK dle bodu (IV) tohoto Vyjádření je Stavebník povinen uzavřít se společností CETIN a.s. Smlouvu o realizaci překládky SEK.

Číslo jednací: 519328/20 Číslo žádosti: 0120 676 922

Vyjádření je platné pouze pro Zájmové území určené a vyznačené Žadatelem, jakož i pro Důvod Vyjádření stanovený a určený Žadatelem v Žádosti.

Vyjádření pozbývá platnosti i) v Den konce platnosti Vyjádření, ii) změnou rozsahu Zájmového území či změnou Důvodu Vyjádření uvedeného v Žádosti a/nebo iii) jakýmkoliv porušením kterékoliv povinnosti stanovené Všeobecnými podmínkami ochrany SEK, to vše v závislosti na tom, která ze skutečností rozhodná pro pozbytí platnosti Vyjádření nastane nejdříve.

Společnost CETIN a.s. vydáním tohoto Vyjádření poskytla Žadateli pro Žadatelem určené a vyznačené Zájmové území veškeré informace o SEK dostupné společnosti CETIN a.s. ke dni podání Žádosti.

Ze strany společnosti CETIN a.s. může v některých případech docházet ke zpracování Vašich osobních údajů. Ke zpracování Vašich osobních údajů dochází vždy v souladu s platnými právními předpisy. Konkrétní zásady a podmínky zpracování osobních údajů společností CETIN a.s. jsou dostupné na stránce https://www.cetin.cz/zasady-ochrany-osobnich-udaju.

V případě dotazů k Vyjádření kontaktujte prosím asistenční linku 238 461 111.

Přílohami Vyjádření jsou:

- *Všeobecné podmínky ochrany SEK*
- *Informace k vytýčení SEK ve vlastnictví společnosti CETIN a.s.*
- *Situační výkres (obsahuje Zájmové území určené a vyznačené Žadatelem a výřezy účelové mapy SEK)*

Vyjádření vydala společnost **CETIN a.s.** dne: 28. 1. 2020.

CETIN a.s.
Českomoravská 2510/19, Libeň
190 00 Praha 9
DIČ: CZ04084063
102

Číslo jednací: 519328/20 Číslo žádosti: 0120 676 922

VŠEOBECNÉ PODMÍNKY OCHRANY SÍTĚ ELEKTRONICKÝCH KOMUNIKACÍ společnosti CETIN a.s.

1. PLATNOST VŠEOBECNÝCH PODMÍNEK

i) Tyto Všeobecné í podmínky ochrany sítě elektronických komunikací (dále jen „**VPOSEK**“) tvoří součást Vyjádření (jak je tento pojem definován níže v článku 2 VPOSEK).
ii) V případě rozporu mezi Vyjádřením a těmito VPOSEK mají přednost ustanovení Vyjádření, pokud není těmito VPOSEK stanoveno jinak.

2. DEFINICE

Níže uvedené termíny, jsou-li použity v těchto VPOSEK a uvozeny velkým písmenem, mají následující význam:

„**CETIN**“ znamená CETIN a.s. se sídlem Českomoravská 2510/19, Libeň, 190 00 Praha 9, IČO: 04084063, zapsaná v obchodním rejstříku vedeném Městským soudem v Praze pod spz. B 20623;
„**Den**“ je kalendářní den;
„**Kabelovod**“ podzemní zařízení sestávající se z tělesa Kabelovodu a kabelových komor, sloužící k zatahovaní kabelů a ochranných trubek;
„**Občanský zákoník**“ znamená zákon č. 89/2012 Sb., občanský zákoník, ve znění pozdějších předpisů;
„**POS**“ je zaměstnanec společnosti CETIN, pověřený ochranou sítě, Pavel Kubiš, tel.: 724 053 840, e-mail: pavel.kubis@cetin.cz nebo Roman Ďuriš, tel.: 602 482 995, e-mail: roman.duris@cetin.cz;
„**Pracovní den**“ znamená Den, který není v České republice dnem pracovního klidu nebo státem uznaným svátkem;
„**Příslušné požadavky**“ znamená jakýkoli a každý příslušný právní předpis, vč. technických norem, nebo normativní právní akt veřejné správy či samosprávy, nebo jakékoli rozhodnutí, povolení, souhlas nebo licenci, včetně podmínek, které s ním souvisí;
„**Překládka**“ je stavba spočívající ve změně trasy vedení SEK ve vlastnictví CETIN nebo přemístění zařízení SEK ve vlastnictví CETIN; Stavebník, který Překládku vyvolal, je dle ustanovení § 104 odst. 17 Zákona o elektronických komunikacích povinen uhradit společnosti CETIN veškeré náklady na nezbytné úpravy dotčeného úseku SEK, a to na úrovni stávajícího technického řešení;
„**SEK**“ je síť elektronických komunikací ve vlastnictví CETIN;
„**Stavba**“ je stavba a/nebo činnosti ve vztahu, k níž bylo vydáno Vyjádření, a je prováděna Stavebníkem a/nebo Žadatelem v souladu s Příslušnými požadavky, povolená příslušným správním rozhodnutím vydaným dle Stavebního zákona;
„**Stavebník**“ je osoba takto označená ve Vyjádření;
„**Stavební zákon**“ je zákon č. 183/2006 Sb., o územním plánování a stavebním řádu;
„**Vyjádření**“ je vyjádření o existenci sítě elektronických komunikací vydané společností CETIN dne 28. 1. 2020 pod č.j 519328/20;
„**Zájmové území**“ je území označené Žadatelem a/nebo Stavebníkem v Žádosti;
„**Situační výkres**“ je výkres, který je přílohou Vyjádření a obsahuje Zájmové území určené a vyznačené Žadatelem v Žádosti a výřezy účelové mapy SEK;
„**Zákon o elektronických komunikacích**“ je zákon č. 127/2005 Sb., o elektronických komunikacích a o změně některých souvisejících zákonů, ve znění pozdějších předpisů;
„**Žadatel**“ je osoba takto označená ve Vyjádření.
„**Žádost**“ je žádost, kterou Žadatel a/nebo Stavebník požádal CETIN o vydání Vyjádření.

3. PLATNOST A ÚČINNOST VPOSEK

Tyto VPOSEK jsou platné a účinné Dnem odeslání Vyjádření na i) adresu elektronické pošty Stavebníka a/nebo Žadatele uvedenou v Žádosti nebo ii) adresu pro doručení prostřednictvím poštovní přepravy uvedenou Stavebníkem a/nebo Žadatelem v Žádosti.

4. OBECNÁ PRÁVA A POVINNOSTI STAVEBNÍKA A/NEBO ŽADATELE

(i) Stavebník, Žadatel je výslovně srozuměn s tím, že SEK je veřejně prospěšným zařízením, byla zřízena ve veřejném zájmu a je chráněna Příslušnými požadavky.
(ii) SEK je chráněna ochranným pásmem, jehož rozsah je stanoven (a) ustanovením § 102 Zákona o elektronických komunikacích a/nebo (b) právními předpisy účinnými před Zákonem o elektronických komunikacích, není-li Příslušnými požadavky stanoveno jinak.
(iii) Stavebník, Žadatel nebo jím pověřená třetí osoba, je povinen při provádění Stavby nebo jiných prací, při odstraňování havárií a projektování staveb, řídit se Příslušnými požadavky, správnou praxí v oboru stavebnictví a technologickými postupy a je povinen učinit veškerá nezbytná opatření vyžadovaná Příslušnými požadavky k ochraně SEK před poškozením. Povinnosti dle tohoto odstavce má Stavebník rovněž ve vztahu k SEK, které se nachází mimo Zájmové území.
(iv) Při zjištění jakéhokoliv rozporu mezi údaji v Situačním výkresu, který je přílohou Vyjádření a skutečným stavem, je Stavebník a/nebo Žadatel povinen bez zbytečného odkladu, nejpozději Den následující po zjištění takové skutečnosti, zjištěný rozpor oznámit POS.
(v) Stavebník, Žadatel nebo jím pověřená třetí osoba, je povinen každé poškození či krádež SEK bezodkladně, nejpozději Den následující po zjištění takové skutečnosti, oznámit takovou skutečnost dohledovému centru společnosti CETIN na telefonní číslo +420 238 464 190.
(vi) Bude-li Stavebník, Žadatel nebo jím pověřená třetí osoba na společnosti CETIN požadovat, aby se jako účastník správního řízení, pro jehož účely bylo toto Vyjádření vydáno, vzdala práva na odvolání proti rozhodnutí vydanému ve správním řízení, je oprávněn kontaktovat POS.

5. POVINNOSTI STAVEBNÍKA PŘI PŘÍPRAVĚ STAVBY

(i) Při projektování Stavby je Stavebník povinen zajistit, aby projektová dokumentace Stavby (i) zohledňovala veškeré požadavky na ochranu SEK vyplývající z Příslušných požadavků, zejména ze Zákona o elektronických komunikacích a Stavebního zákona, (ii) respektovala správnou praxi v oboru stavebnictví a technologické postupy a (iii) umožňovala, aby i po provedení a umístění Stavby dle takové projektové dokumentace byla společnost CETIN, jako vlastník SEK schopna bez jakýkoliv omezení a překážek provozovat SEK, provádět údržbu a opravy SEK.
(ii) Nebude-li možné projektovou dokumentací zajistit některý, byť i jeden z požadavků dle předchozího odstavce (i) a/nebo umístění Stavby by mohlo způsobit, že nebude naplněn některý, byť i jeden z požadavků dle předchozího odstavce (i), vyvolá Stavebník Překládku.
(iii) Při projektování Stavby, která se nachází nebo je u ní zamýšleno, že se bude nacházet v ochranném pásmu radiových tras společnosti CETIN a překračuje výšku 15 m nad zemským povrchem, a to včetně dočasných objektů zařízení staveniště (jeřáby, konstrukce, atd.) je Stavebník povinen písemně kontaktovat POS za účelem získání konkrétního stanoviska a podmínek k ochraně radiových tras společnosti CETIN a pro určení, zda Stavba vyvolá Překládku. Ochranné pásmo radiových tras v šíři 50m je zakresleno do situačního výkresu, který je součástí tohoto Vyjádření.

VŠEOBECNÉ PODMÍNKY OCHRANY SÍTĚ ELEKTRONICKÝCH KOMUNIKACÍ společnosti CETIN a.s.

(iv) Pokud se v Zájmovém území nachází podzemní silové vedení (NN) ve vlastnictví společnosti CETIN, je Stavebník povinen ve vztahu k projektové dokumentaci zajistit totéž, co je uvedeno pod písm (i) tohoto článku 5, přičemž platí, že Stavebník vyvolá Překládku v případech uvedených pod písm (ii) tohoto článku 5.

(v) Stavebník je povinen při projektování Stavby, která je stavbou (a) zařízení silových elektrických sítí (VN, VVN a ZVVN) a/nebo (b) trakčních vedení, provést výpočet či posouzení rušivých vlivů na SEK, zpracovat ochranná opatření, to vše dle a v souladu s Příslušnými požadavky. Stavebník je povinen nejpozději třicet (30) Dnů před podáním žádosti o vydání příslušného správního rozhodnutí k umístění Stavby dle Stavebního zákona předat POS výpočet či posouzení rušivých vlivů na SEK a zpracovaná ochranná opatření.

(vi) Je-li Stavba v souběhu s Kabelovodem, nebo Kabelovod kříží, je Stavebník povinen nejpozději ke Dni, ke kterému započne se zpracováním projektové dokumentace ke Stavbě, oznámit POS a projednat s POS (a) veškeré případy, kdy trajektorie podvrtů a protlaků budou vedeny ve vzdálenosti menší, než je 1,5 m od Kabelovodu a (b) jakékoliv výkopové práce, které budou nebo by mohly být vedeny v úrovni či pod úrovní Kabelovodu nebo kabelové komory.

(vii) Je-li Stavba umístěna nebo má být umístěna v blízkosti Kabelovodu, ve vzdálenosti menší, než jsou 2 m nebo kříží-li Stavba Kabelovod ve vzdálenosti menší, než je 0,5 m nad nebo kdekoli pod Kabelovodem, je Stavebník povinen předložit POS k posouzení zakreslení Stavby v příčných řezech, přičemž do příčného řezu je Stavebník rovněž povinen zakreslit profil kabelové komory.

6. POVINNOSTI STAVEBNÍKA PŘI PROVÁDĚNÍ STAVBY

(i) Stavebník je před započetím jakýchkoliv zemních prací ve vztahu ke Stavbě povinen vytýčit trasu SEK na terénu dle Příslušných požadavků a dle Stavebního zákona. S vytýčenou trasou SEK je Stavebník povinen seznámit všechny osoby, které budou anebo by mohly zemní práce ve vztahu ke Stavbě provádět. V případě porušení této povinnosti bude Stavebník odpovědný společnosti CETIN za náklady a škody, které porušením této povinnosti společnosti CETIN vzniknou a je povinen je společnosti CETIN uhradit.

(ii) Pět (5) Pracovních dní před započetím jakýchkoliv prací ve vztahu ke Stavbě je Stavebník povinen oznámit společnosti CETIN, že zahájí práce či činnosti ve vztahu ke Stavbě. Písemné oznámení dle předchozí věty zašle Stavebník na adresu elektronické pošty POS a bude obsahovat minimálně číslo jednací Vyjádření a kontaktní údaje Stavebníka.

(iii) Stavebník je povinen zabezpečit a zajistit SEK proti mechanickému poškození, a to zpravidla dočasným umístěním silničních betonových panelů nad kabelovou trasou SEK. Do doby, než je zajištěna a zabezpečena ochrana SEK proti mechanickému poškození, není Stavebník oprávněn přejíždět vozidly nebo stavební mechanizací kabelovou trasu SEK. Při přepravě vysokých nákladů nebo při projíždění stroji, vozidly či mechanizací pod nadzemním vedením SEK je Stavebník povinen prověřit, zda výška nadzemního vedení SEK je dostatečná a umožňuje spolehlivý a bezpečný způsob přepravy nákladu či průjezdu strojů, vozidel či mechanizace.

(iv) Při provádění zemních prací v blízkosti SEK je Stavebník povinen postupovat tak, aby nedošlo ke změně hloubky uložení nebo prostorového uspořádání SEK. V místech, kde SEK vystupuje ze země do budovy, rozváděče, na sloup apod. je Stavebník povinen vykonávat zemní práce se zvýšenou mírou opatrnosti, výkopové práce v blízkosti sloupů nadzemního vedení SEK je Stavebník povinen provádět v takové vzdálenosti od sloupu nadzemního vedení SEK, která je dostatečná k tomu, aby nedošlo nebo nemohlo dojít k narušení stability sloupu nadzemního vedení SEK. Stavebník je povinen zajistit, aby jakoukoliv jeho činností nedošlo bez souhlasu a vědomí společnosti CETIN (a) ke změně nivelety terénu, a/nebo (b) k výsadbě trvalých porostů, a/nebo (c) ke změně rozsahu a změně konstrukce zpevněných ploch. Pokud došlo k odkrytí SEK, je Stavebník povinen SEK po celou dobu odkrytí náležitě zabezpečit proti prověšení, poškození a odcizení.

(v) Zjistí-li Stavebník kdykoliv během provádění prací ve vztahu ke Stavbě jakýkoliv rozpor mezi údaji v projektové dokumentaci a skutečností, je povinen bezodkladně přerušit práce a oznámit zjištěný rozpor na adresu elektronické pošty POS. Stavebník není oprávněn pokračovat v pracích ve vztahu ke Stavbě do doby, než získá písemný souhlas POS s pokračováním prací.

(vi) Stavebník není bez předchozího písemného souhlasu společnosti CETIN oprávněn manipulovat s kryty kabelových komor, jakkoliv zakrývat vstupy do kabelových komor, a to ani dočasně, vstupovat do kabelových komor, jakkoliv manipulovat s případně odkrytými prvky SEK či s jakýmkoliv jiným zařízením se SEK souvisejícím. Rovněž bez předchozího písemného souhlasu společnosti CETIN není Stavebník oprávněn umístit nad trasou Kabelovodu jakoukoliv jinou síť technické infrastruktury v podélném směru.

(vii) Byla-li v souladu s Vyjádřením a těmito VPOSEK odkryta SEK je Stavebník povinen tři (3) Pracovní dny před zakrytím SEK písemně oznámit POS zakrytí SEK a vyzvat ho ke kontrole před zakrytím. Oznámení Stavebníka dle předchozí věty musí obsahovat minimálně předpokládaný Den zakrytí, číslo jednací Vyjádření a kontaktní údaje Stavebníka. Stavebník není oprávněn provést zakrytí do doby, než získá písemný souhlas POS se zakrytím.

7. ROZHODNÉ PRÁVO

Vyjádření a VPOSEK se řídí českým právem, zejména Občanským zákoníkem, Zákonem o elektronických komunikacích a Stavebním zákonem. Veškeré spory z Vyjádření či VPOSEK vyplývající budou s konečnou platností řešeny u příslušného soudu České republiky.

8. PÍSEMNÝ STYK

Písemným stykem či pojmem „písemně“ se pro účely Vyjádření a VPOSEK rozumí předání zpráv jedním z těchto způsobů:
- v listinné podobě;
- e-mailovou zprávou se zaručeným elektronickým podpisem dle zák. č. 227/2000 Sb., o elektronickém podpisu a o změně některých dalších zákonů (zákon o elektronickém podpisu), ve znění pozdějších předpisů;

9. ZÁVĚREČNÁ USTANOVENÍ

(i) Stavebník, Žadatel nebo jím pověřená třetí osoba je počínaje Dnem převzetí Vyjádření povinen užít informace a data uvedená ve Vyjádření pouze a výhradně k účelu, pro který mu byla tato poskytnuta. Stavebník, Žadatel nebo jím pověřená třetí osoba není oprávněn informace a data rozmnožovat, rozšiřovat, pronajímat, půjčovat či jinak umožnit jejich užívání třetí osobou bez předchozího písemného souhlasu společnosti CETIN.

(ii) Pro případ porušení kterékoliv z povinností Stavebníka, Žadatele nebo jím pověřené třetí osoby, založené Vyjádřením /nebo těmito VPOSEK je Stavebník, Žadatel či jím pověřená třetí osoba odpovědný za veškeré náklady a škody, které společnosti CETIN vzniknou porušením povinnosti Stavebníka, Žadatele nebo jím pověřené třetí osoby.

Číslo jednací: 519328/20 Číslo žádosti: 0120 676 922

Informace k vytyčení *SEK*

V případě požadavku na vytyčení *PVSEK* společnosti *CETIN a.s.* se, prosím, obracejte na společnosti uvedené níže.

CETIN a.s. - středisko Čechy východ

se sídlem: Českomoravská 2510/19, Libeň, 190 00 Praha 9
IČ: 04084063 DIČ: CZ04084063
kontakt: tel: 238462863 obslužná doba po-pa 7 - 15 hod

TEMO-TELEKOMUNIKACE, a.s. - výhradní dodavatel společnosti CETIN a.s.

se sídlem: U Záběhlického zámku 233/15, 106 00 Praha 10
IČ: 25740253 DIČ: CZ25740253
kontakt: Michal Nun, mobil: 601 378 578, vytyceni@temo.cz

TEMO-TELEKOMUNIKACE, a.s. - výhradní dodavatel společnosti CETIN a.s.

se sídlem: U Záběhlického zámku 233/15, 106 00 Praha 10
IČ: 25740253 DIČ: CZ25740253
kontakt: Wasserbauer Josef, mobil: 602450375, e-mail: josef.wasserbauer@temo.cz

AZ GEONET - Pavel Kazda

se sídlem: Sedláčkova 1436/14, 500 02 Hradec Králové
IČ: 72885777 DIČ: CZ7308093045
kontakt: Pavel Kazda, mobil: 776020134, e-mail: azgeonet@seznam.cz

COM PLUS CZ, a.s.

se sídlem: Akademika Bedrny 365, 500 03 Hradec Králové
IČ: 25772104 DIČ: CZ25772104
kontakt: Help Desk: tel.: 472702123, mobil: 724150190, e-mail: helpdesk@complus.cz
technik: Cyril Belej tel.: 724 483 810, e-mail: cyril.belej@complus.cz

AZ GEONET - Pavel Kazda

se sídlem: Sedláčkova 1436/14, 500 02 Hradec Králové
IČ: 72885777 DIČ: CZ7308093045
kontakt: Pavel Kazda, mobil: 776020134, e-mail: azgeonet@seznam.cz

CONTENT, s.r.o.

se sídlem: Karlov 1246, 594 01 Velké Meziříčí, pobočka: Okružní 28/18, 591 01 Žďár nad Sázavou
IČ: 63492164 DIČ: CZ63492164
kontakt: Martin Kalina, tel/fax: 566521721, mobil: 777702117, e-mail: kalina@content-vm.cz, vytycenisiti@seznam.cz

COM PLUS CZ, a.s.

se sídlem: Nad Krocínkou 317/48, 190 00 Praha 9
IČ: 25772104 DIČ: CZ 25772104
kontakt: Help Desk: tel.: 472702123, mobil: 724150190, e-mail: helpdesk@complus.cz

CONTENT, s.r.o.

se sídlem: Karlov 1246, 594 01 Velké Meziříčí, pobočka: Okružní 28/18, 591 01 Žďár nad Sázavou
IČ: 63492164 DIČ: CZ63492164
kontakt: Martin Kalina, tel/fax: 566521721, mobil: 777702117, e-mail: kalina@content-vm.cz, vytycenisiti@seznam.cz

ELTER, s.r.o.

se sídlem: Straněnská 1149, 539 01 Hlinsko
IČ: 49814419 DIČ: CZ49814419
kontakt: tel.: 469312100, mobil: 731115925, e-mail: elter.hlinsko@xaz.cz
Havel Stanislav, mobil: 736778264, Chadima Zdeněk, mobil: 731115933

EMP Pardubice s.r.o.

se sídlem: Erno Košťála 957, 530 12 Pardubice
IČ: 64793150 DIČ: CZ 64793150
kontakt: Bohumil Hubálek, mobil: 602492449, e-mail: emp.pce@seznam.cz

ELTER, s.r.o.

se sídlem: Straněnská 1149, 539 01 Hlinsko
IČ: 49814419 DIČ: CZ49814419
kontakt: tel.: 469312100, mobil: 731115925, e-mail: elter.hlinsko@xaz.cz
Havel Stanislav, mobil: 736778264, Chadima Zdeněk, mobil: 731115933

EMIPO-energomontáže s.r.o

se sídlem: U Větrolamu 5 568 02 Svitavy
IČ: 620 65 530 DIČ: CZ 620 65 530
kontakt: Ing. Dvořák Jaroslav, mobil: 724785113, e-mail: dvorakemipo@seznam.cz
Abraham Josef, mobil: 602173802, e-mail: dvorakemipo@seznam.cz

GIS-STAVINVEX, a.s.

se sídlem: Pražská 1156, Pelhřimov
IČ: 25163558 DIČ: CZ25163558
kontakt: Petr Novák, mobil: 737 286 334, tel/fax: 596 541 102, e-mail: ostrava@gis-stavinvex.cz

EUROSPOJ, v.o.s.

se sídlem: Průmyslová 387, 530 03 Pardubice
IČ: 47473991 DIČ: CZ 47473991
kontakt: Jan Matějek, tel.: 466616101, mobil: 608111234, e-mail: eurospoj@eurospoj.cz,
Petr Borovec, tel.: 466616101, mobil: 603150066, e-mail: eurospoj@eurospoj.cz

Chadima Zdeněk

se sídlem: Máchova 257, 539 73 Skuteč
IČ: 01222163 DIČ:
kontakt: Zdeněk Chadima, tel:731115933, e-mail: z.chadima@tiscali.cz

Jiří Novotný, Montáž, údržba a servis tel.sítí - okr. Třebíč, Znojmo

se sídlem: Akad. Práta 524, 675 55 Hrotovice, okr. Třebíč
IČ: 72377259 DIČ:
kontakt: Jiří Novotný, tel.: 568860888, mobil: 777318588, e-mail: novotny.hrotovice@seznam.cz

Karel Horský

se sídlem: Poličská 877/36, 568 02 Svitavy - Předměstí
IČ: 01377841 DIČ:
kontakt: Karel Horský, mobil: 602 483 023, e-mail: k.horsky.sy@gmail.com

Josef Joura
se sídlem: Okřešice 53, okres Třebíč, 674 01
IČ: 88282091 DIČ: CZ6312180820
kontakt: Josef Joura, mobil: 602578674, e-mail: josefjoura@seznam.cz

K+K ELTEC, s.r.o.
se sídlem: Smetanova 997, 517 41 Kostelec nad Orlicí
IČ: 25277308 DIČ: CZ25277308
kontakt: Radovan Krsek, mobil: 603486395, e-mail: krsek@eltec.cz

Libor Kos
se sídlem: Horní Čermná 5, 561 56 Horní Čermná
IČ: 40156770 DIČ:
kontakt: Libor Kos, mobil: 737906322, e-mail: libor.kos@email.cz

Karel Horský
se sídlem: Poličská 877/36, 568 02 Svitavy - Předměstí
IČ: 01377841 DIČ:
kontakt: Karel Horský, mobil: 602 483 023, e-mail: k.horsky.sy@gmail.com

Michlovský stavební s.r.o.
se sídlem: Salaš 99, 76351 Zlín
IČ: 27714080 DIČ: CZ 27714080
kontakt: STŘEDSKO HRADEC KRÁLOVÉ:
Aleš Klimt, mobil: 602482988, e-mail: klimt@michlovsky.cz
Jiří Kladivo, mobil: 602 483 021, e-mail: kladivo@michlovsky.cz
Vítězslav Škrabal, mobil: 725 277 773, e-mail: skrabal@michlovsky.cz

Milan Pospíšil
se sídlem: Topolská 742, 537 05 Chrudim
IČ: 88375072 DIČ:
kontakt: Milan Pospíšil, mobil: 725246121, email: mpospisil1@centrum.cz

Milan Šulc
se sídlem: Jamné nad Orlicí 190, PSČ: 561 65
IČ: 73655678 DIČ:
kontakt: Ing. Milan Šulc, mobil: 602482975, e-mail: sulcmilan@seznam.cz

K+K ELTEC, s.r.o.
se sídlem: Smetanova 997, 517 41 Kostelec nad Orlicí
IČ: 25277308 DIČ: CZ25277308
kontakt: Radovan Krsek, mobil: 603486395, e-mail: krsek@eltec.cz

SECURITY PARTNER, s.r.o.
se sídlem: Na Plácku 1330, Kostelec nad Orlicí
IČ: 48152871 DIČ: CZ48152871
kontakt: Ing. Roland Ságner, mobil: 777778256, e-mail: sagner@xkomfort.cz

Michlovský stavební s.r.o.

se sídlem: Salaš 99, 76351 Zlín
IČ: 27714080 DIČ: CZ 27714080
kontakt: STŘEDSKO HRADEC KRÁLOVÉ:
Aleš Klimt, mobil: 602482988, e-mail: klimt@michlovsky.cz
František Uřičář, mobil: 605200784, e-mail: uricar@michlovsky.cz

Milan Pospíšil

se sídlem: Topolská 742, 537 05 Chrudim
IČ: 88375072 DIČ:
kontakt: Milan Pospíšil, mobil: 725246121, email: mpospisil1@centrum.cz

PELMONT s.r.o

se sídlem: Vlásenická 1111, 393 01 Pelhřimov
IČ: 25172786 DIČ: CZ25172786
kontakt: Karel Pichl, tel.: 565325325, fax: 565333565, mobil: 602227227, e-mail: pelmont@pelmont.cz

STARMON s.r.o.

se sídlem: Průmyslová 1880, 565 01 Choceň
IČ: 49285751 DIČ: CZ49285751
kontakt: Marek Bedrníček, mobil: 605003042, e-mail: bedrnicek@starmon.cz

Radim Zabloudil

se sídlem: Tábor 2356/28a, 602 00 Brno - Žabovřesky
IČ: 74899589 DIČ: CZ6210151585
kontakt: Radim Zabloudil, mobil: 602760276, e-mail: radim.zabloudil@seznam.cz

STAVAK spol. s r.o.

se sídlem: Žižkova 832, 580 01 Havlíčkův Brod
IČ: 15058786 DIČ: CZ15058786
kontakt: Jan Dostál, tel.: 569429309, mobil: 602482982, e-mail: dostal@stavak.cz

TELEPROG s.r.o.,

se sídlem: Znojemská 4665/78a, 586 01 Jihlava
IČ: 60721197 DIČ: CZ60721197
kontakt: Luboš Štěpnička, tel.: 567322089, fax: 567161319, mobil: 602782898, e-mail: stepnicka@teleprog.cz

STAVAK spol. s r.o.

se sídlem: Žižkova 832, 580 01 Havlíčkův Brod
IČ: 15058786 DIČ: CZ15058786
kontakt: Jan Dostál, tel.: 569429309, mobil: 602482982, e-mail: dostal@stavak.cz

SUPTel a.s.

se sídlem: Hřbitovní 1322/15, 312 16 Plzeň
IČ: 25229397 DIČ: CZ25229397
kontakt: Vlastimil Koudelka, mobil: 725277777, e-mail: koudelka@suptel.cz

Číslo jednací: 519328/20 Číslo žádosti: 0120 676 922

Vegacom, a.s.

se sídlem:	Rantířov 20, (Areál Agropodnik), 588 41 Vyskytná nad Jihlavou
IČ:	25788680 DIČ: CZ25788680
kontakt:	Martin Pečar, mobil: 603855658, e-mail: pecar@vegacom.cz
	Zdeněk Plšek, mobil: 605232401, e-mail: plsek@vegacom.cz

Telsit s.r.o.

se sídlem:	K Dolíkám 125, 503 11 Hradec Králové 15
IČ:	62025384 DIČ: CZ62025384
kontakt:	Petr Novák, mobil: 603592292, e-mail: novak@telsit.cz
	Miroslav Kodrle, mobil: 603593934, e-mail: kodrle@telsit.cz

(tiskový formát A3) Příloha k Vyjádření č.j.: 519328/20 Číslo žádosti: 0120 676 922

SITUAČNÍ VÝKRES - ZÁJMOVÉ ÚZEMÍ

LEGENDA

hranice zájmového území k vyjádření

CETIN a.s.
Českomoravská 2510/19, Libeň
190 00 Praha 9
DIČ: CZ04084063
102

SITUAČNÍ VÝKRES - POLYGON 1

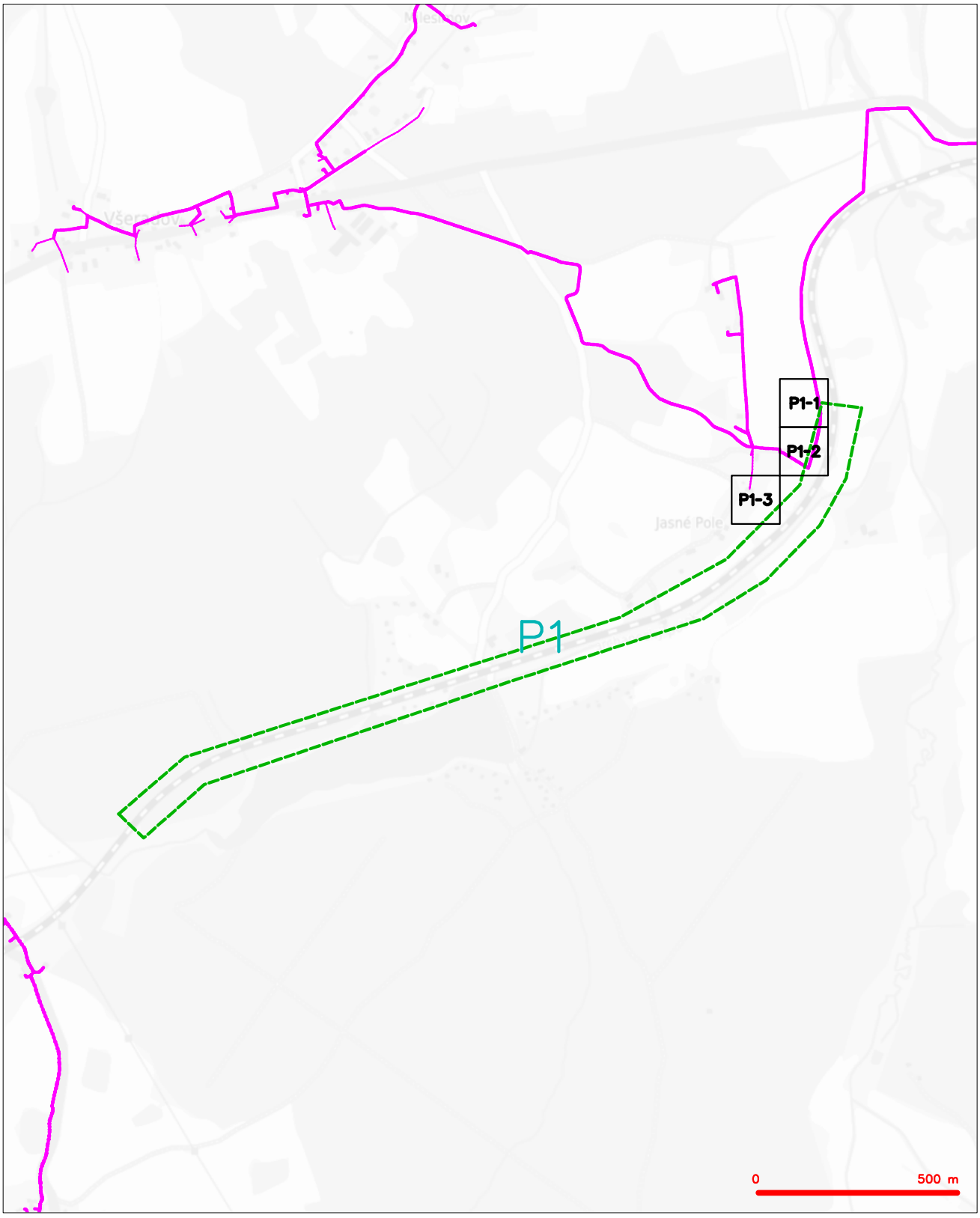

LEGENDA

- hranice zájmového území k vyjádření
- NN přípojka, území s NN přípojkou CETIN
- zaměřený průběh metalického kabelu
- zaměřený průběh optického kabelu, HDPE trubky nebo souběh optického a metalického kabelu
- nezaměřený průběh metalického kabelu
- nadzemní sítě cizí
- nezaměřený průběh optického kabelu, HDPE trubky nebo souběh optického a metalického kabelu
- radiové sítě, ochranné pásmo radiové sítě
- nadzemní sítě
- neprovozované sítě
- podzemní sítě cizí
- sítě s NN
- kolektor, kabelovod

SITUAČNÍ VÝKRES - POLYGON 1, list kladu P1-1

LEGENDA

- hranice zájmového území k vyjádření
- NN přípojka, území s NN přípojkou CETIN
- zaměřený průběh metalického kabelu
- zaměřený průběh optického kabelu, HDPE trubky nebo souběh optického a metalického kabelu
- nezaměřený průběh metalického kabelu
- nadzemní sítě cizí
- nezaměřený průběh optického kabelu, HDPE trubky nebo souběh optického a metalického kabelu
- RR radiové sítě, ochranné pásmo radiové sítě
- nadzemní sítě
- neprovozované sítě
- kolektor, kabelovod
- C podzemní sítě cizí
- sítě s NN

SITUAČNÍ VÝKRES - POLYGON 1, list kladu P1-2

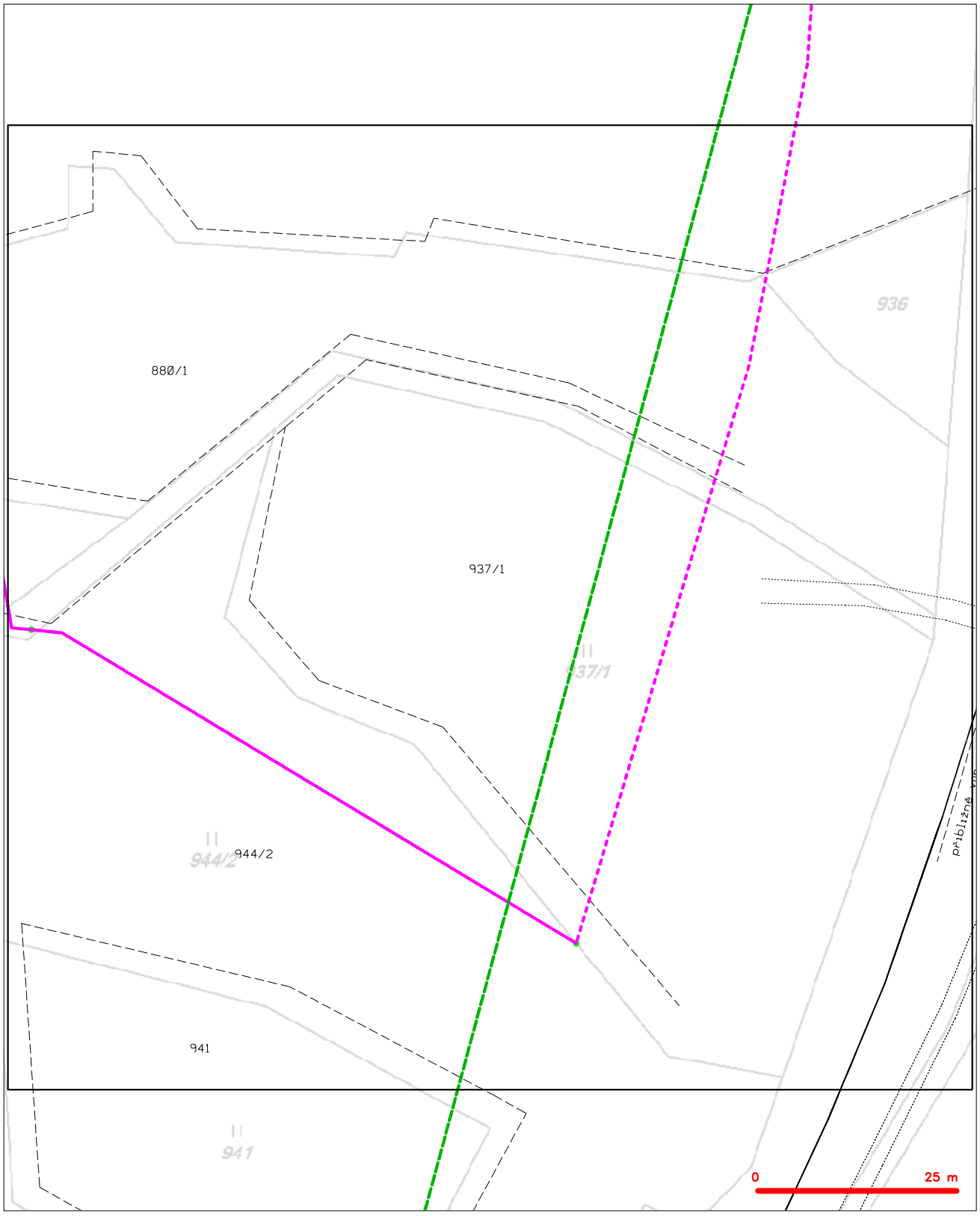

LEGENDA

- hranice zájmového území k vyjádření
- NN přípojka, území s NN přípojkou CETIN
- zaměřený průběh metalického kabelu
- zaměřený průběh optického kabelu, HDPE trubky nebo souběh optického a metalického kabelu
- nezaměřený průběh metalického kabelu
- nadzemní sítě cizí
- nezaměřený průběh optického kabelu, HDPE trubky nebo souběh optického a metalického kabelu
- radiové sítě, ochranné pásmo radiové sítě
- nadzemní sítě
- neprovozované sítě
- podzemní sítě cizí
- sítě s NN
- kolektor, kabelovod

SITUAČNÍ VÝKRES - POLYGON 1, list kladu P1-3

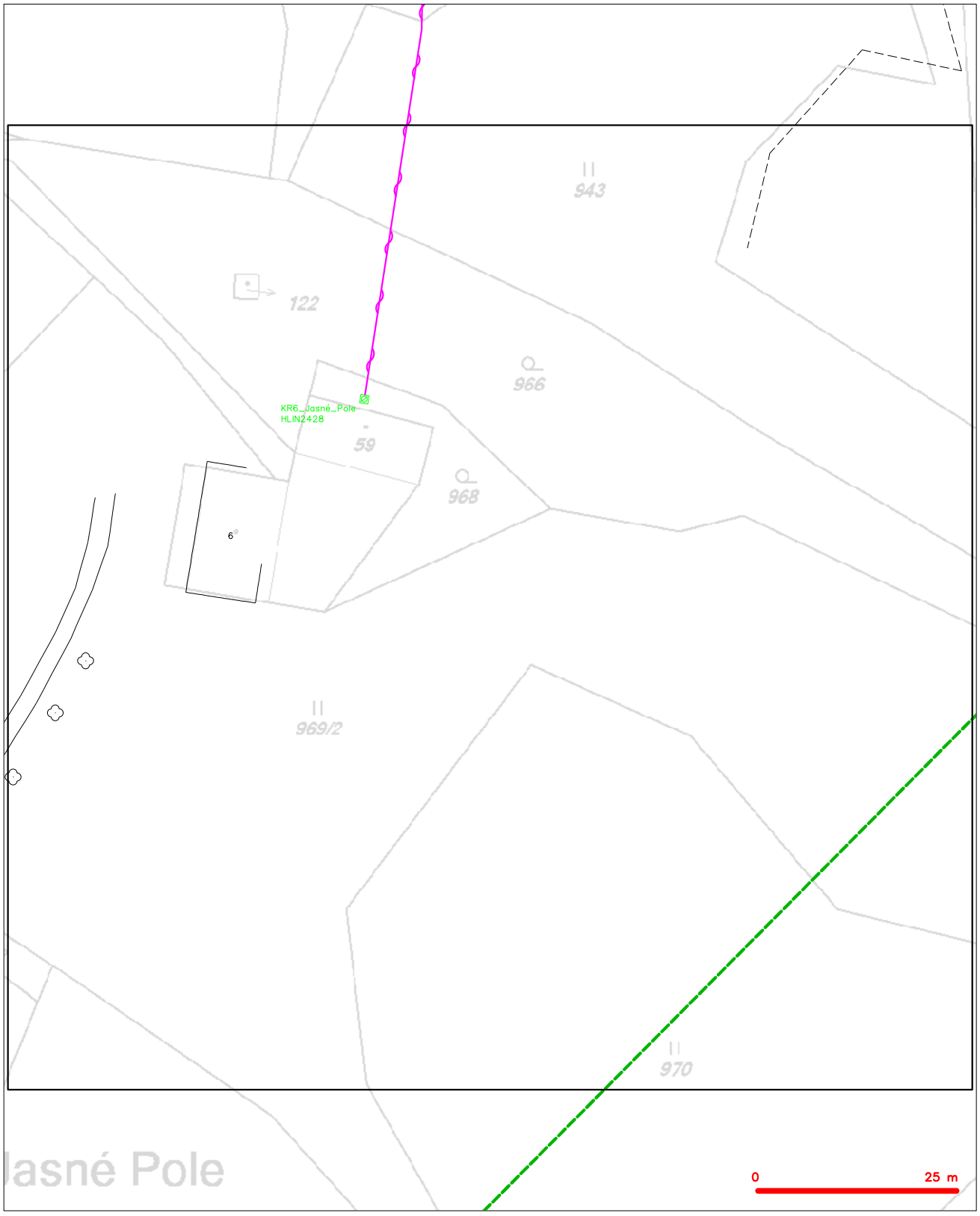

LEGENDA

- hranice zájmového území k vyjádření
- NN přípojka, území s NN přípojkou CETIN
- zaměřený průběh metalického kabelu
- zaměřený průběh optického kabelu, HDPE trubky nebo souběh optického a metalického kabelu
- nezaměřený průběh metalického kabelu
- nadzemní sítě cizí
- nezaměřený průběh optického kabelu, HDPE trubky nebo souběh optického a metalického kabelu
- RR radiové sítě, ochranné pásmo radiové sítě
- nadzemní sítě
- neprovozované sítě
- C podzemní sítě cizí
- sítě s NN
- kolektor, kabelovod

CETIN

VYJÁDŘENÍ O EXISTENCI SÍTĚ ELEKTRONICKÝCH KOMUNIKACÍ společnosti CETIN a.s. („Vyjádření“) A VŠEOBECNÉ PODMÍNKY OCHRANY SÍTĚ ELEKTRONICKÝCH KOMUNIKACÍ společnosti CETIN a.s. („Všeobecné podmínky ochrany SEK“)

toto Vyjádření a Všeobecné podmínky ochrany SEK je vydané dle ustanovení § 101 zákona č. 127/2005 Sb., o elektronických komunikacích a o změně některých souvisejících zákonů, v platném znění („**Zákon o elektronických komunikacích**“), a dle ustanovení § 161 zákona č. 183/2006 Sb., o územním plánování a stavebním řádu, v platném znění („**Stavební zákon**“), a dle příslušných ustanovení zákona č. 89/2012 Sb., občanského zákoníku, v platném znění („**Občanský zákoník**“)

Číslo jednací: 519337/20 **Číslo žádosti: 0120 676 931 („Žádost”)**

Název akce („**Stavba**“)	Rekonstrukce PZZ v km 36,017 (P5290) a 35,359 (P5289) trati Havlíčkův Brod - Pardubice-Rosice nad Labem	
Důvod vydání Vyjádření („**Důvod vyjádření**“)	Stavební řízení	
Žadatel	DMC Havlíčkův Brod s.r.o.	
Stavebník	DMC Havlíčkův Brod s.r.o.	
Zájmové území	Okres	Chrudim
	Obec	Vítanov, Všeradov
	Kat. území / č. parcely	Stan u Hlinska; Vítanov; Všeradov
Platnost Vyjádření		**24. 1. 2022 („Den konce platnosti Vyjádření“)**

Žadatel Žádostí určil a vyznačil Zájmové území, jakož i určil Důvod Vyjádření.

Na základě určení a vyznačení Zájmového území Žadatelem a na základě určení Důvodu Vyjádření vydává společnost CETIN a.s. následující Vyjádření:

Dojde ke střetu se sítí elektronických komunikací (dále jen „**SEK**“) společnosti **CETIN a.s.**

(I) Na Žadatelem určeném a vyznačeném Zájmovém území se vyskytuje SEK společnosti CETIN a.s.;

(II) Společnost CETIN a.s. **za podmínky splnění bodu (III)** tohoto Vyjádření **souhlasí**, aby Stavebník a/nebo Žadatel, je-li Stavebníkem v Zájmovém území vyznačeném v Žádosti, provedl Stavbu a/nebo činnosti povolené příslušným správním rozhodnutím vydaným dle Stavebního zákona;

(III) Stavebník a/nebo Žadatel, je-li Stavebníkem, je povinen
(i) dodržet tyto níže uvedené podmínky, které byly stanovené POS, tak jak je tento označen ve Všeobecných podmínkách ochrany SEK
- Nutno respektovat Všeobecné podmínky ochrany SEK v plném rozsahu, s důrazem na vytyčení a ochranu stávajících komunikačních vedení.; a

(ii) řídit se Všeobecnými podmínkami ochrany SEK, které jsou nedílnou součástí Vyjádření;

(IV) Pro případ, že bude nezbytné přeložení SEK, zajistí vždy takové přeložení SEK její vlastník, společnost CETIN a.s. Stavebník, který vyvolal překládku SEK je dle ustanovení § 104 odst. 17 Zákona o elektronických komunikacích povinen uhradit společnosti CETIN a.s. veškeré náklady na nezbytné úpravy dotčeného úseku SEK, a to na úrovni stávajícího technického řešení;

(V) Pro účely přeložení SEK dle bodu (IV) tohoto Vyjádření je Stavebník povinen uzavřít se společností CETIN a.s. Smlouvu o realizaci překládky SEK.

Vyjádření je platné pouze pro Zájmové území určené a vyznačené Žadatelem, jakož i pro Důvod Vyjádření stanovený a určený Žadatelem v Žádosti.

Vyjádření pozbývá platnosti i) v Den konce platnosti Vyjádření, ii) změnou rozsahu Zájmového území či změnou Důvodu Vyjádření uvedeného v Žádosti a/nebo iii) jakýmkoliv porušením kterékoliv povinnosti stanovené Všeobecnými podmínkami ochrany SEK, to vše v závislosti na tom, která ze skutečností rozhodná pro pozbytí platnosti Vyjádření nastane nejdříve.

Společnost CETIN a.s. vydáním tohoto Vyjádření poskytla Žadateli pro Žadatelem určené a vyznačené Zájmové území veškeré informace o SEK dostupné společnosti CETIN a.s. ke dni podání Žádosti.

Ze strany společnosti CETIN a.s. může v některých případech docházet ke zpracování Vašich osobních údajů. Ke zpracování Vašich osobních údajů dochází vždy v souladu s platnými právními předpisy. Konkrétní zásady a podmínky zpracování osobních údajů společností CETIN a.s. jsou dostupné na stránce https://www.cetin.cz/zasady-ochrany-osobnich-udaju.

V případě dotazů k Vyjádření kontaktujte prosím asistenční linku 238 461 111.

Přílohami Vyjádření jsou:

- *Všeobecné podmínky ochrany SEK*
- *Informace k vytýčení SEK ve vlastnictví společnosti CETIN a.s.*
- *Situační výkres (obsahuje Zájmové území určené a vyznačené Žadatelem a výřezy účelové mapy SEK)*

Vyjádření vydala společnost **CETIN a.s.** dne: 24. 1. 2020.

CETIN a.s.
Českomoravská 2510/19, Libeň
190 00 Praha 9
DIČ: CZ04084063
102

Číslo jednací: 519337/20 Číslo žádosti: 0120 676 931

VŠEOBECNÉ PODMÍNKY OCHRANY SÍTĚ ELEKTRONICKÝCH KOMUNIKACÍ společnosti CETIN a.s.

1. PLATNOST VŠEOBECNÝCH PODMÍNEK

i) Tyto Všeobecné í podmínky ochrany sítě elektronických komunikací (dále jen „**VPOSEK**“) tvoří součást Vyjádření (jak je tento pojem definován níže v článku 2 VPOSEK).
ii) V případě rozporu mezi Vyjádřením a těmito VPOSEK mají přednost ustanovení Vyjádření, pokud není těmito VPOSEK stanoveno jinak.

2. DEFINICE

Níže uvedené termíny, jsou-li použity v těchto VPOSEK a uvozeny velkým písmenem, mají následující význam:

„**CETIN**“ znamená CETIN a.s. se sídlem Českomoravská 2510/19, Libeň, 190 00 Praha 9, IČO: 04084063, zapsaná v obchodním rejstříku vedeném Městským soudem v Praze pod spz. B 20623;
„**Den**“ je kalendářní den;
„**Kabelovod**“ podzemní zařízení sestávající se z tělesa Kabelovodu a kabelových komor, sloužící k zatahování kabelů a ochranných trubek;
„**Občanský zákoník**“ znamená zákon č. 89/2012 Sb., občanský zákoník, ve znění pozdějších předpisů;
„**POS**“ je zaměstnanec společnosti CETIN, pověřený ochranou sítě, Roman Ďuriš, tel.: 602 482 995, e-mail: roman.duris@cetin.cz;
„**Pracovní den**“ znamená Den, který není v České republice dnem pracovního klidu nebo státem uznaným svátkem;
„**Příslušné požadavky**“ znamená jakýkoli a každý příslušný právní předpis, vč. technických norem, nebo normativní právní akt veřejné správy či samosprávy, nebo jakékoli rozhodnutí, povolení, souhlas nebo licenci, včetně podmínek, které s ním souvisí;
„**Překládka**“ je stavba spočívající ve změně trasy vedení SEK ve vlastnictví CETIN nebo přemístění zařízení SEK ve vlastnictví CETIN; Stavebník, který Překládku vyvolal, je dle ustanovení § 104 odst. 17 Zákona o elektronických komunikacích povinen uhradit společnosti CETIN veškeré náklady na nezbytné úpravy dotčeného úseku SEK, a to na úrovni stávajícího technického řešení;
„**SEK**“ je síť elektronických komunikací ve vlastnictví CETIN;
„**Stavba**“ je stavba a/nebo činnosti ve vztahu, k níž bylo vydáno Vyjádření, a je prováděna Stavebníkem a/nebo Žadatelem v souladu s Příslušnými požadavky, povolená příslušným správním rozhodnutím vydaným dle Stavebního zákona;
„**Stavebník**“ je osoba takto označená ve Vyjádření;
„**Stavební zákon**“ je zákon č. 183/2006 Sb., o územním plánování a stavebním řádu;
„**Vyjádření**“ je vyjádření o existenci sítě elektronických komunikací vydané společností CETIN dne 24. 1. 2020 pod č.j 519337/20;
„**Zájmové území**“ je území označené Žadatelem a/nebo Stavebníkem v Žádosti;
„**Situační výkres**“ je výkres, který je přílohou Vyjádření a obsahuje Zájmové území určené a vyznačené Žadatelem v Žádosti a výřezy účelové mapy SEK;
„**Zákon o elektronických komunikacích**“ je zákon č. 127/2005 Sb., o elektronických komunikacích a o změně některých souvisejících zákonů, ve znění pozdějších předpisů;
„**Žadatel**“ je osoba takto označená ve Vyjádření.
„**Žádost**“ je žádost, kterou Žadatel a/nebo Stavebník požádal CETIN o vydání Vyjádření.

3. PLATNOST A ÚČINNOST VPOSEK

Tyto VPOSEK jsou platné a účinné Dnem odeslání Vyjádření na i) adresu elektronické pošty Stavebníka a/nebo Žadatele uvedenou v Žádosti nebo ii) adresu pro doručení prostřednictvím poštovní přepravy uvedenou Stavebníkem a/nebo Žadatelem v Žádosti.

4. OBECNÁ PRÁVA A POVINNOSTI STAVEBNÍKA A/NEBO ŽADATELE

(i) Stavebník, Žadatel je výslovně srozuměn s tím, že SEK je veřejně prospěšným zařízením, byla zřízena ve veřejném zájmu a je chráněna Příslušnými požadavky.
(ii) SEK je chráněna ochranným pásmem, jehož rozsah je stanoven (a) ustanovením § 102 Zákona o elektronických komunikacích a/nebo (b) právními předpisy účinnými před Zákonem o elektronických komunikacích, není-li Příslušnými požadavky stanoveno jinak.
(iii) Stavebník, Žadatel nebo jím pověřená třetí osoba, je povinen při provádění Stavby nebo jiných prací, při odstraňování havárií a projektování staveb, řídit se Příslušnými požadavky, správnou praxí v oboru stavebnictví a technologickými postupy a je povinen učinit veškerá nezbytná opatření vyžadovaná Příslušnými požadavky k ochraně SEK před poškozením. Povinnosti dle tohoto odstavce má Stavebník rovněž ve vztahu k SEK, které se nachází mimo Zájmové území.
(iv) Při zjištění jakéhokoliv rozporu mezi údaji v Situačním výkresu, který je přílohou Vyjádření a skutečným stavem, je Stavebník a/nebo Žadatel povinen bez zbytečného odkladu, nejpozději Den následující po zjištění takové skutečnosti, zjištěný rozpor oznámit POS.
(v) Stavebník, Žadatel nebo jím pověřená třetí osoba, je povinen každé poškození či krádež SEK bezodkladně, nejpozději Den následující po zjištění takové skutečnosti, oznámit takovou skutečnost dohledovému centru společnosti CETIN na telefonní číslo +420 238 464 190.
(vi) Bude-li Stavebník, Žadatel nebo jím pověřená třetí osoba na společnosti CETIN požadovat, aby se jako účastník správního řízení, pro jehož účely bylo toto Vyjádření vydáno, vzdala práva na odvolání proti rozhodnutí vydanému ve správním řízení, je oprávněn kontaktovat POS.

5. POVINNOSTI STAVEBNÍKA PŘI PŘÍPRAVĚ STAVBY

(i) Při projektování Stavby je Stavebník povinen zajistit, aby projektová dokumentace Stavby (i) zohledňovala veškeré požadavky na ochranu SEK vyplývající z Příslušných požadavků, zejména ze Zákona o elektronických komunikacích a Stavebního zákona, (ii) respektovala správnou praxi v oboru stavebnictví a technologické postupy a (iii) umožňovala, aby i po provedení a umístění Stavby dle takové projektové dokumentace byla společnost CETIN, jako vlastník SEK schopna bez jakýkoliv omezení a překážek provozovat SEK, provádět údržbu a opravy SEK.
(ii) Nebude-li možné projektovou dokumentací zajistit některý, byť i jeden z požadavků dle předchozího odstavce (i) a/nebo umístění Stavby by mohlo způsobit, že nebude naplněn některý, byť i jeden z požadavků dle předchozího odstavce (i), vyvolá Stavebník Překládku.
(iii) Při projektování Stavby, která se nachází nebo je u ní zamýšleno, že se bude nacházet v ochranném pásmu radiových tras společnosti CETIN a překračuje výšku 15 m nad zemským povrchem, a to včetně dočasných objektů zařízení staveniště (jeřáby, konstrukce, atd.) je Stavebník povinen písemně kontaktovat POS za účelem získání konkrétního stanoviska a podmínek k ochraně radiových tras společnosti CETIN a pro určení, zda Stavba vyvolá Překládku. Ochranné pásmo radiových tras v šíři 50m je zakresleno do situačního výkresu, který je součástí tohoto Vyjádření.

VŠEOBECNÉ PODMÍNKY OCHRANY SÍTĚ ELEKTRONICKÝCH KOMUNIKACÍ společnosti CETIN a.s.

(iv) Pokud se v Zájmovém území nachází podzemní silové vedení (NN) ve vlastnictví společnosti CETIN, je Stavebník povinen ve vztahu k projektové dokumentaci zajistit totéž, co je uvedeno pod písm (i) tohoto článku 5, přičemž platí, že Stavebník vyvolá Překládku v případech uvedených pod písm (ii) tohoto článku 5.

(v) Stavebník je povinen při projektování Stavby, která je stavbou (a) zařízení silových elektrických sítí (VN, VVN a ZVVN) a/nebo (b) trakčních vedení, provést výpočet či posouzení rušivých vlivů na SEK, zpracovat ochranná opatření, to vše dle a v souladu s Příslušnými požadavky. Stavebník je povinen nejpozději třicet (30) Dnů před podáním žádosti o vydání příslušného správního rozhodnutí k umístění Stavby dle Stavebního zákona předat POS výpočet či posouzení rušivých vlivů na SEK a zpracovaná ochranná opatření.

(vi) Je-li Stavba v souběhu s Kabelovodem, nebo Kabelovod kříží, je Stavebník povinen nejpozději ke Dni, ke kterému započne se zpracováním projektové dokumentace ke Stavbě, oznámit POS a projednat s POS (a) veškeré případy, kdy trajektorie podvrtů a protlaků budou vedeny ve vzdálenosti menší, než je 1,5 m od Kabelovodu a (b) jakékoliv výkopové práce, které budou nebo by mohly být vedeny v úrovni či pod úrovní Kabelovodu nebo kabelové komory.

(vii) Je-li Stavba umístěna nebo má být umístěna v blízkosti Kabelovodu, ve vzdálenosti menší, než jsou 2 m nebo kříží-li Stavba Kabelovod ve vzdálenosti menší, než je 0,5 m nad nebo kdekoli pod Kabelovodem, je Stavebník povinen předložit POS k posouzení zakreslení Stavby v příčných řezech, přičemž do příčného řezu je Stavebník rovněž povinen zakreslit profil kabelové komory.

6. POVINNOSTI STAVEBNÍKA PŘI PROVÁDĚNÍ STAVBY

(i) Stavebník je před započetím jakýchkoliv zemních prací ve vztahu ke Stavbě povinen vytýčit trasu SEK na terénu dle Příslušných požadavků a dle Stavebního zákona. S vytýčenou trasou SEK je Stavebník povinen seznámit všechny osoby, které budou anebo by mohly zemní práce ve vztahu ke Stavbě provádět. V případě porušení této povinnosti bude Stavebník odpovědný společnosti CETIN za náklady a škody, které porušením této povinnosti společnosti CETIN vzniknou a je povinen je společnosti CETIN uhradit.

(ii) Pět (5) Pracovních dní před započetím jakýchkoliv prací ve vztahu ke Stavbě je Stavebník povinen oznámit společnosti CETIN, že zahájí práce či činnosti ve vztahu ke Stavbě. Písemné oznámení dle předchozí věty zašle Stavebník na adresu elektronické pošty POS a bude obsahovat minimálně číslo jednací Vyjádření a kontaktní údaje Stavebníka.

(iii) Stavebník je povinen zabezpečit a zajistit SEK proti mechanickému poškození, a to zpravidla dočasným umístěním silničních betonových panelů nad kabelovou trasou SEK. Do doby, než je zajištěna a zabezpečena ochrana SEK proti mechanickému poškození, není Stavebník oprávněn přejíždět vozidly nebo stavební mechanizací kabelovou trasu SEK. Při přepravě vysokých nákladů nebo při projíždění stroji, vozidly či mechanizací pod nadzemním vedením SEK je Stavebník povinen prověřit, zda výška nadzemního vedení SEK je dostatečná a umožňuje spolehlivý a bezpečný způsob přepravy nákladu či průjezdu strojů, vozidel či mechanizace.

(iv) Při provádění zemních prací v blízkosti SEK je Stavebník povinen postupovat tak, aby nedošlo ke změně hloubky uložení nebo prostorového uspořádání SEK. V místech, kde SEK vystupuje ze země do budovy, rozváděče, na sloup apod. je Stavebník povinen vykonávat zemní práce se zvýšenou mírou opatrnosti, výkopové práce v blízkosti sloupů nadzemního vedení SEK je Stavebník povinen provádět v takové vzdálenosti od sloupu nadzemního vedení SEK, která je dostatečná k tomu, aby nedošlo nebo nemohlo dojít k narušení stability sloupu nadzemního vedení SEK. Stavebník je povinen zajistit, aby jakoukoliv jeho činností nedošlo bez souhlasu a vědomí společnosti CETIN (a) ke změně nivelety terénu, a/nebo (b) k výsadbě trvalých porostů, a/nebo (c) ke změně rozsahu a změně konstrukce zpevněných ploch. Pokud došlo k odkrytí SEK, je Stavebník povinen SEK po celou dobu odkrytí náležitě zabezpečit proti prověšení, poškození a odcizení.

(v) Zjistí-li Stavebník kdykoliv během provádění prací ve vztahu ke Stavbě jakýkoliv rozpor mezi údaji v projektové dokumentaci a skutečností, je povinen bezodkladně přerušit práce a oznámit zjištěný rozpor na adresu elektronické pošty POS. Stavebník není oprávněn pokračovat v pracích ve vztahu ke Stavbě do doby, než získá písemný souhlas POS s pokračováním prací.

(vi) Stavebník není bez předchozího písemného souhlasu společnosti CETIN oprávněn manipulovat s kryty kabelových komor, jakkoliv zakrývat vstupy do kabelových komor, a to ani dočasně, vstupovat do kabelových komor, jakkoliv manipulovat s případně odkrytými prvky SEK či s jakýmkoliv jiným zařízením se SEK souvisejícím. Rovněž bez předchozího písemného souhlasu společnosti CETIN není Stavebník oprávněn umístit nad trasou Kabelovodu jakoukoliv jinou síť technické infrastruktury v podélném směru.

(vii) Byla-li v souladu s Vyjádřením a těmito VPOSEK odkryta SEK je Stavebník povinen tři (3) Pracovní dny před zakrytím SEK písemně oznámit POS zakrytí SEK a vyzvat ho ke kontrole před zakrytím. Oznámení Stavebníka dle předchozí věty musí obsahovat minimálně předpokládaný Den zakrytí, číslo jednací Vyjádření a kontaktní údaje Stavebníka. Stavebník není oprávněn provést zakrytí do doby, než získá písemný souhlas POS se zakrytím.

7. ROZHODNÉ PRÁVO

Vyjádření a VPOSEK se řídí českým právem, zejména Občanským zákoníkem, Zákonem o elektronických komunikacích a Stavebním zákonem. Veškeré spory z Vyjádření či VPOSEK vyplývající budou s konečnou platností řešeny u příslušného soudu České republiky.

8. PÍSEMNÝ STYK

Písemným stykem či pojmem „písemně“ se pro účely Vyjádření a VPOSEK rozumí předání zpráv jedním z těchto způsobů:
- v listinné podobě;
- e-mailovou zprávou se zaručeným elektronickým podpisem dle zák. č. 227/2000 Sb., o elektronickém podpisu a o změně některých dalších zákonů (zákon o elektronickém podpisu), ve znění pozdějších předpisů;

9. ZÁVĚREČNÁ USTANOVENÍ

(i) Stavebník, Žadatel nebo jím pověřená třetí osoba je počínaje Dnem převzetí Vyjádření povinen užít informace a data uvedená ve Vyjádření pouze a výhradně k účelu, pro který mu byla tato poskytnuta. Stavebník, Žadatel nebo jím pověřená třetí osoba není oprávněn informace a data rozmnožovat, rozšiřovat, pronajímat, půjčovat či jinak umožnit jejich užívání třetí osobou bez předchozího písemného souhlasu společnosti CETIN.

(ii) Pro případ porušení kterékoliv z povinností Stavebníka, Žadatele nebo jím pověřené třetí osoby, založené Vyjádřením /nebo těmito VPOSEK je Stavebník, Žadatel či jím pověřená třetí osoba odpovědný za veškeré náklady a škody, které společnosti CETIN vzniknou porušením povinnosti Stavebníka, Žadatele nebo jím pověřené třetí osoby.

Číslo jednací: 519337/20 Číslo žádosti: 0120 676 931

Informace k vytyčení *SEK*

V případě požadavku na vytyčení *PVSEK* společnosti *CETIN a.s.* se, prosím, obracejte na společnosti uvedené níže.

CETIN a.s. - středisko Čechy východ

se sídlem: Českomoravská 2510/19, Libeň, 190 00 Praha 9
IČ: 04084063 DIČ: CZ04084063
kontakt: tel: 238462863 obslužná doba po-pa 7 - 15 hod

TEMO-TELEKOMUNIKACE, a.s. - výhradní dodavatel společnosti CETIN a.s.

se sídlem: U Záběhlického zámku 233/15, 106 00 Praha 10
IČ: 25740253 DIČ: CZ25740253
kontakt: Michal Nun, mobil: 601 378 578, vytyceni@temo.cz

AZ GEONET - Pavel Kazda

se sídlem: Sedláčkova 1436/14, 500 02 Hradec Králové
IČ: 72885777 DIČ: CZ7308093045
kontakt: Pavel Kazda, mobil: 776020134, e-mail: azgeonet@seznam.cz

COM PLUS CZ, a.s.

se sídlem: Akademika Bedrny 365, 500 03 Hradec Králové
IČ: 25772104 DIČ: CZ25772104
kontakt: Help Desk: tel.: 472702123, mobil: 724150190, e-mail: helpdesk@complus.cz
technik: Cyril Belej tel.: 724 483 810, e-mail: cyril.belej@complus.cz

CONTENT, s.r.o.

se sídlem: Karlov 1246, 594 01 Velké Meziříčí, pobočka: Okružní 28/18, 591 01 Žďár nad Sázavou
IČ: 63492164 DIČ: CZ63492164
kontakt: Martin Kalina, tel/fax: 566521721, mobil: 777702117, e-mail: kalina@content-vm.cz, vytycenisiti@seznam.cz

ELTER, s.r.o.

se sídlem: Straněnská 1149, 539 01 Hlinsko
IČ: 49814419 DIČ: CZ49814419
kontakt: tel.: 469312100, mobil: 731115925, e-mail: elter.hlinsko@xaz.cz
Havel Stanislav, mobil: 736778264, Chadima Zdeněk, mobil: 731115933

EMP Pardubice s.r.o.

se sídlem: Erno Košťála 957, 530 12 Pardubice
IČ: 64793150 DIČ: CZ 64793150
kontakt: Bohumil Hubálek, mobil: 602492449, e-mail: emp.pce@seznam.cz

EMIPO-energomontáže s.r.o

se sídlem: U Větrolamu 5 568 02 Svitavy
IČ: 620 65 530 DIČ: CZ 620 65 530
kontakt: Ing. Dvořák Jaroslav, mobil: 724785113, e-mail: dvorakemipo@seznam.cz
Abraham Josef, mobil: 602173802, e-mail: dvorakemipo@seznam.cz

EUROSPOJ, v.o.s.

se sídlem: Průmyslová 387, 530 03 Pardubice
IČ: 47473991 DIČ: CZ 47473991
kontakt: Jan Matějek, tel.: 466616101, mobil: 608111234, e-mail: eurospoj@eurospoj.cz,
Petr Borovec, tel.: 466616101, mobil: 603150066, e-mail: eurospoj@eurospoj.cz

Chadima Zdeněk

se sídlem: Máchova 257, 539 73 Skuteč
IČ: 01222163 DIČ:
kontakt: Zdeněk Chadima, tel:731115933, e-mail: z.chadima@tiscali.cz

Karel Horský

se sídlem: Poličská 877/36, 568 02 Svitavy - Předměstí
IČ: 01377841 DIČ:
kontakt: Karel Horský, mobil: 602 483 023, e-mail: k.horsky.sy@gmail.com

K+K ELTEC, s.r.o.

se sídlem: Smetanova 997, 517 41 Kostelec nad Orlicí
IČ: 25277308 DIČ: CZ25277308
kontakt: Radovan Krsek, mobil: 603486395, e-mail: krsek@eltec.cz

Libor Kos

se sídlem: Horní Čermná 5, 561 56 Horní Čermná
IČ: 40156770 DIČ:
kontakt: Libor Kos, mobil: 737906322, e-mail: libor.kos@email.cz

Michlovský stavební s.r.o.

se sídlem: Salaš 99, 76351 Zlín
IČ: 27714080 DIČ: CZ 27714080
kontakt: STŘEDSKO HRADEC KRÁLOVÉ:
Aleš Klimt, mobil: 602482988, e-mail: klimt@michlovsky.cz
Jiří Kladivo, mobil: 602 483 021, e-mail: kladivo@michlovsky.cz
Vítězslav Škrabal, mobil: 725 277 773, e-mail: skrabal@michlovsky.cz

Milan Pospíšil

se sídlem: Topolská 742, 537 05 Chrudim
IČ: 88375072 DIČ:
kontakt: Milan Pospíšil, mobil: 725246121, email: mpospisil1@centrum.cz

Milan Šulc

se sídlem: Jamné nad Orlicí 190, PSČ: 561 65
IČ: 73655678 DIČ:
kontakt: Ing. Milan Šulc, mobil: 602482975, e-mail: sulcmilan@seznam.cz

SECURITY PARTNER, s.r.o.

se sídlem: Na Plácku 1330, Kostelec nad Orlicí
IČ: 48152871 DIČ: CZ48152871
kontakt: Ing. Roland Ságner, mobil: 777778256, e-mail: sagner@xkomfort.cz

STARMON s.r.o.

se sídlem: Průmyslová 1880, 565 01 Choceň
IČ: 49285751 DIČ: CZ49285751
kontakt: Marek Bedrníček, mobil: 605003042, e-mail: bedrnicek@starmon.cz

STAVAK spol. s r.o.

se sídlem: Žižkova 832, 580 01 Havlíčkův Brod
IČ: 15058786 DIČ: CZ15058786
kontakt: Jan Dostál, tel.: 569429309, mobil: 602482982, e-mail: dostal@stavak.cz

SUPTel a.s.

se sídlem: Hřbitovní 1322/15, 312 16 Plzeň
IČ: 25229397 DIČ: CZ25229397
kontakt: Vlastimil Koudelka, mobil: 725277777, e-mail: koudelka@suptel.cz

Telsit s.r.o.

se sídlem: K Dolíkám 125, 503 11 Hradec Králové 15
IČ: 62025384 DIČ: CZ62025384
kontakt: Petr Novák, mobil: 603592292, e-mail: novak@telsit.cz
Miroslav Kodrle, mobil: 603593934, e-mail: kodrle@telsit.cz

SITUAČNÍ VÝKRES - ZÁJMOVÉ ÚZEMÍ

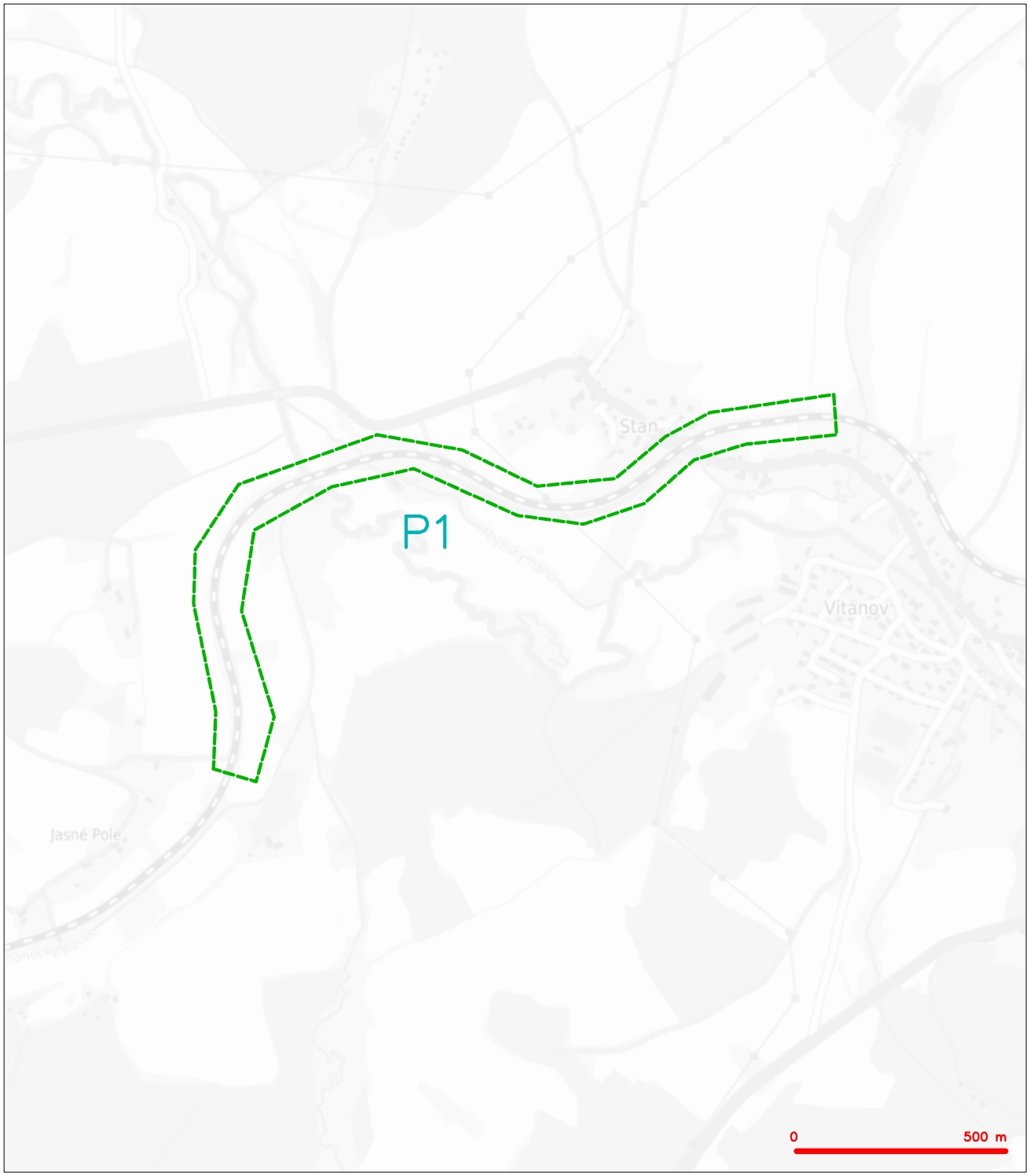

LEGENDA

hranice zájmového území k vyjádření

CETIN a.s.
Českomoravská 2510/19, Libeň
190 00 Praha 9
DIČ: CZ04084063
102

SITUAČNÍ VÝKRES - POLYGON 1

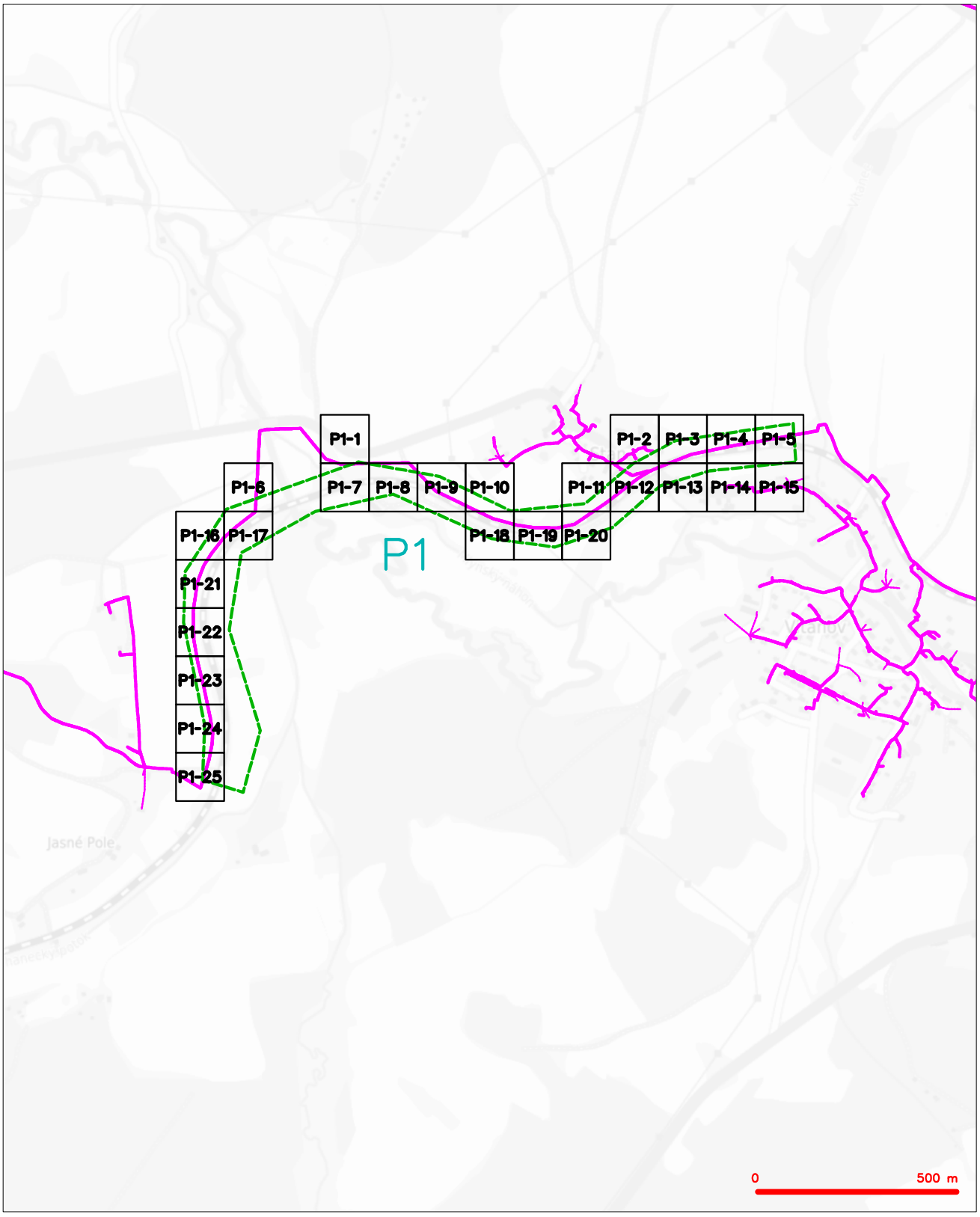

LEGENDA

- hranice zájmového území k vyjádření
- NN přípojka, území s NN přípojkou CETIN
- zaměřený průběh metalického kabelu
- zaměřený průběh optického kabelu, HDPE trubky nebo souběh optického a metalického kabelu
- nezaměřený průběh metalického kabelu
- nadzemní sítě cizí
- nezaměřený průběh optického kabelu, HDPE trubky nebo souběh optického a metalického kabelu
- radiové sítě, ochranné pásmo radiové sítě
- nadzemní sítě
- neprovozované sítě
- kolektor, kabelovod
- podzemní sítě cizí
- sítě s NN

SITUAČNÍ VÝKRES - POLYGON 1, list kladu P1-1

LEGENDA

- hranice zájmového území k vyjádření
- NN přípojka, území s NN přípojkou CETIN
- zaměřený průběh metalického kabelu
- zaměřený průběh optického kabelu, HDPE trubky nebo souběh optického a metalického kabelu
- nezaměřený průběh metalického kabelu
- nadzemní sítě cizí
- nezaměřený průběh optického kabelu, HDPE trubky nebo souběh optického a metalického kabelu
- RR radiové sítě, ochranné pásmo radiové sítě
- nadzemní sítě
- neprovozované sítě
- kolektor, kabelovod
- C podzemní sítě cizí
- sítě s NN

CETIN a.s., Českomoravská 2510/19, Libeň, 190 00 Praha 9, Czech Republic, www.cetin.cz
zapsaná v Obchodním rejstříku Městského soudu v Praze, oddíl B, vložka 20623, IČ: 04084063, DIČ CZ04084063

SITUAČNÍ VÝKRES - POLYGON 1, list kladu P1-2

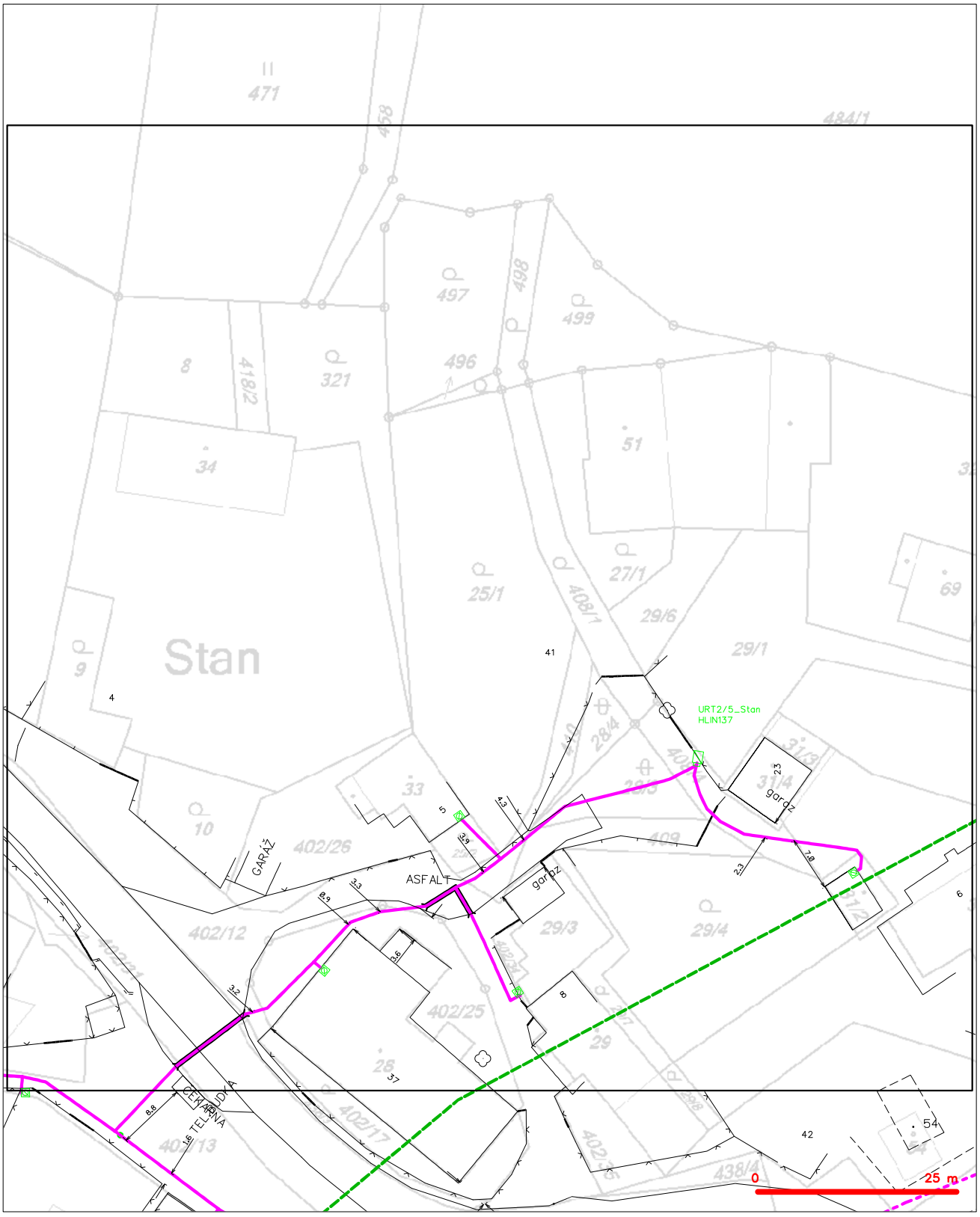

LEGENDA

- hranice zájmového území k vyjádření
- NN přípojka, území s NN přípojkou CETIN
- zaměřený průběh metalického kabelu
- zaměřený průběh optického kabelu, HDPE trubky nebo souběh optického a metalického kabelu
- nezaměřený průběh metalického kabelu
- nadzemní sítě cizí
- nezaměřený průběh optického kabelu, HDPE trubky nebo souběh optického a metalického kabelu
- radiové sítě, ochranné pásmo radiové sítě
- nadzemní sítě
- neprovozované sítě
- podzemní sítě cizí
- sítě s NN
- kolektor, kabelovod

SITUAČNÍ VÝKRES - POLYGON 1, list kladu P1-3

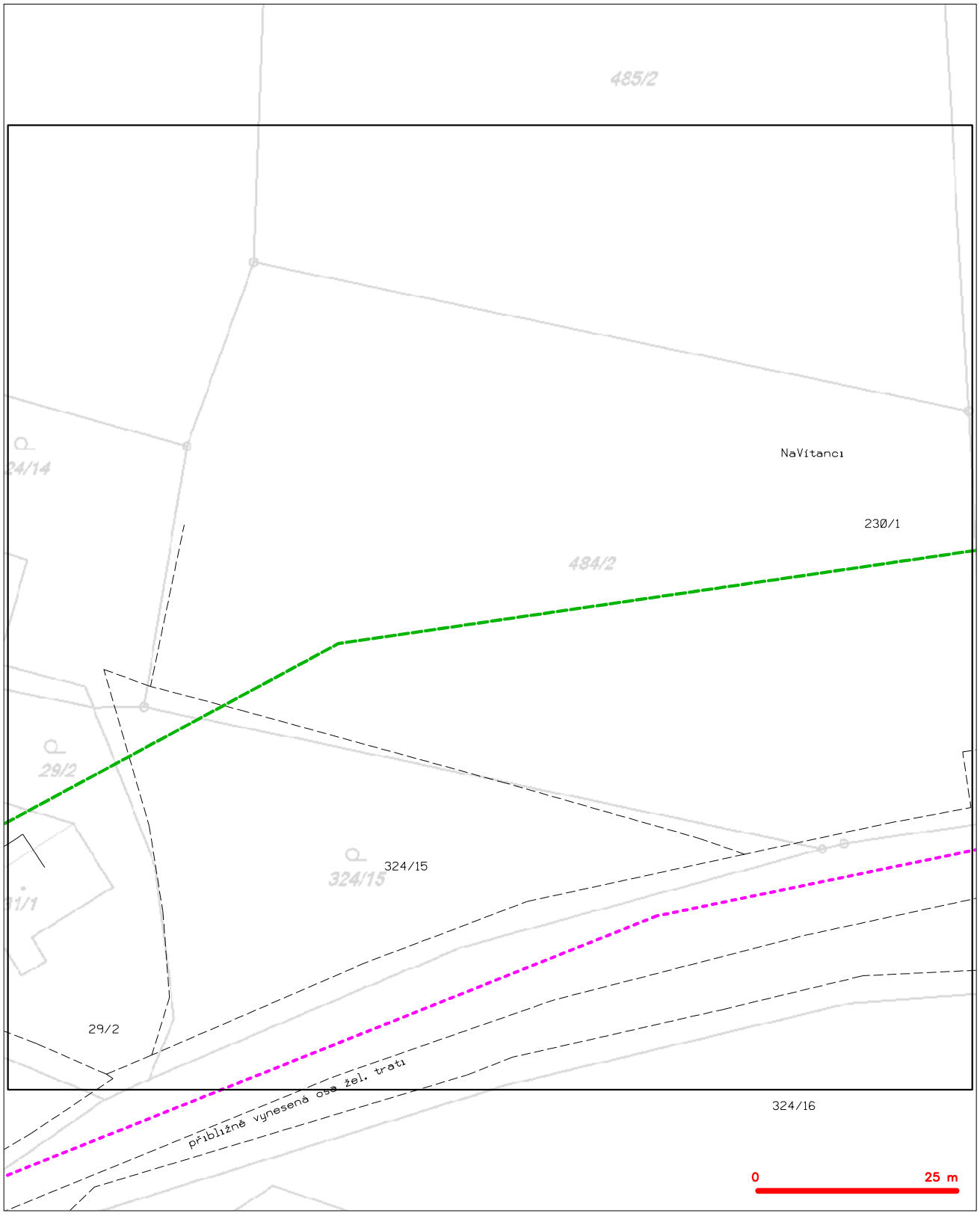

LEGENDA

- hranice zájmového území k vyjádření
- NN přípojka, území s NN přípojkou CETIN
- zaměřený průběh metalického kabelu
- zaměřený průběh optického kabelu, HDPE trubky nebo souběh optického a metalického kabelu
- nezaměřený průběh metalického kabelu
- nadzemní sítě cizí
- nezaměřený průběh optického kabelu, HDPE trubky nebo souběh optického a metalického kabelu
- RR radiové sítě, ochranné pásmo radiové sítě
- nadzemní sítě
- neprovozované sítě
- kolektor, kabelovod
- C podzemní sítě cizí
- sítě s NN

SITUAČNÍ VÝKRES - POLYGON 1, list kladu P1-4

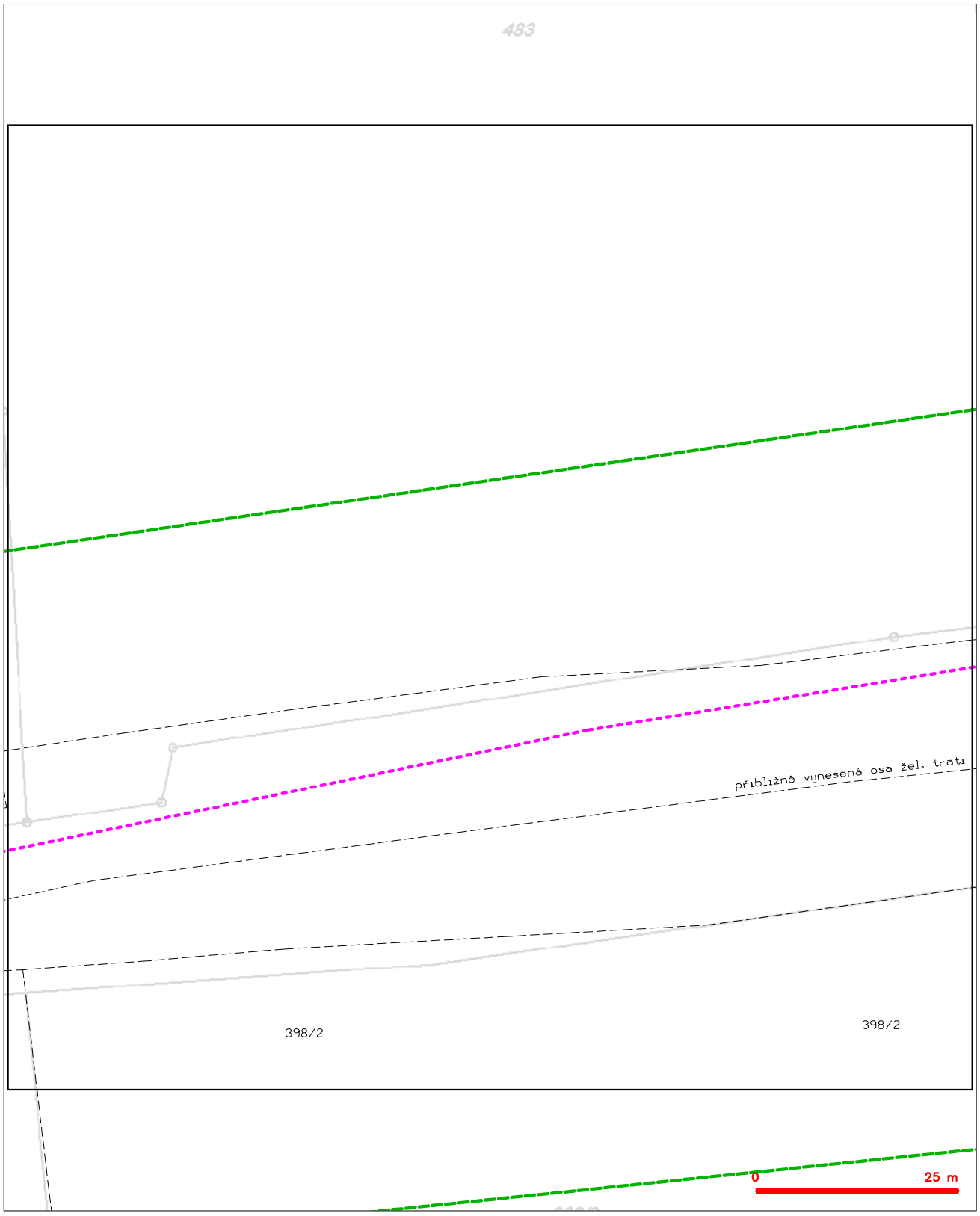

LEGENDA

- hranice zájmového území k vyjádření
- NN přípojka, území s NN přípojkou CETIN
- zaměřený průběh metalického kabelu
- zaměřený průběh optického kabelu, HDPE trubky nebo souběh optického a metalického kabelu
- nezaměřený průběh metalického kabelu
- nadzemní sítě cizí
- nezaměřený průběh optického kabelu, HDPE trubky nebo souběh optického a metalického kabelu
- RR radiové sítě, ochranné pásmo radiové sítě
- nadzemní sítě
- neprovzorované sítě
- kolektor, kabelovod
- C podzemní sítě cizí
- sítě s NN

CETIN a.s., Českomoravská 2510/19, Libeň, 190 00 Praha 9, Czech Republic, www.cetin.cz
zapsaná v Obchodním rejstříku Městského soudu v Praze, oddíl B, vložka 20623, IČ: 04084063, DIČ CZ04084063

SITUAČNÍ VÝKRES - POLYGON 1, list kladu P1-5

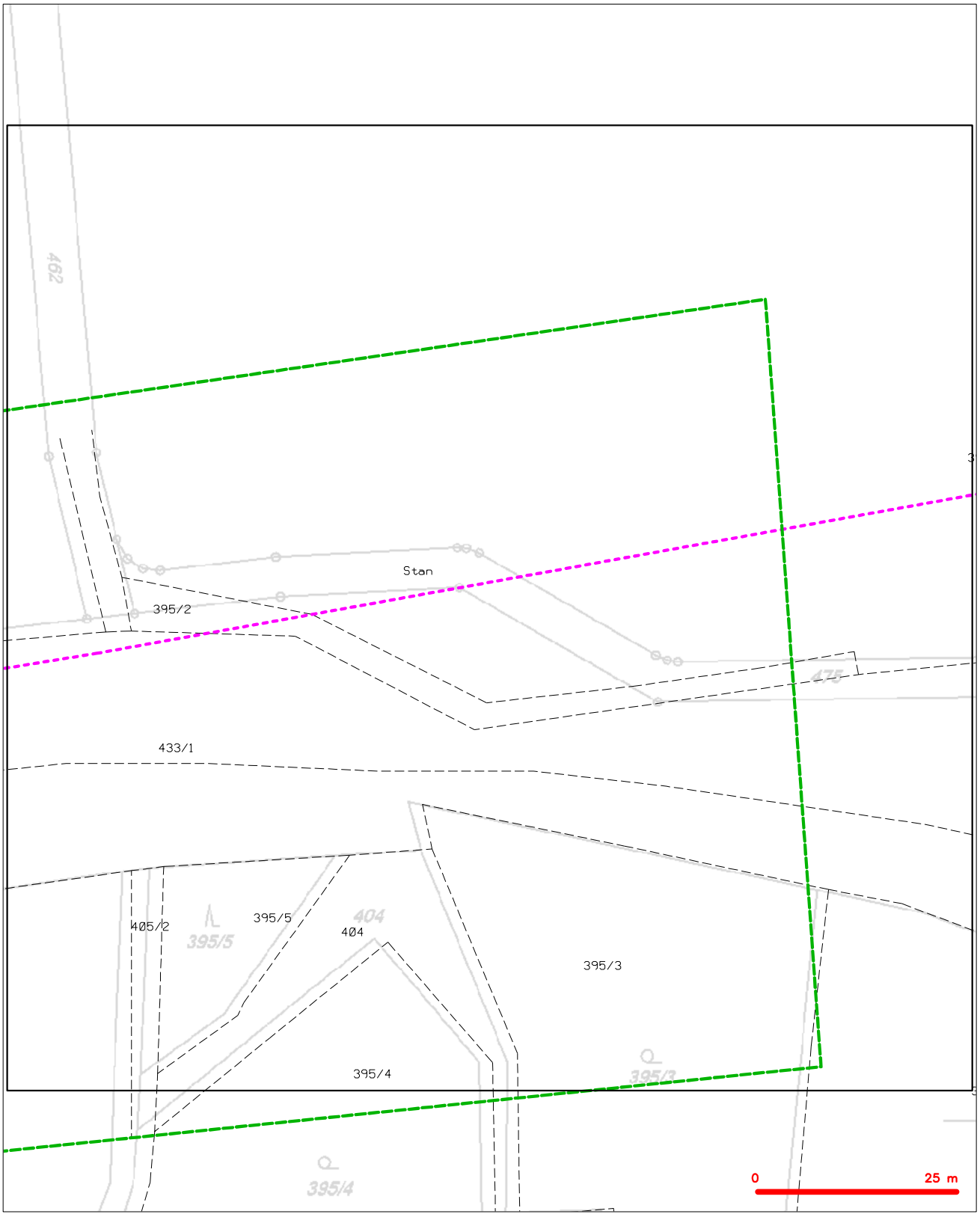

LEGENDA

- hranice zájmového území k vyjádření
- NN přípojka, území s NN přípojkou CETIN
- zaměřený průběh metalického kabelu
- zaměřený průběh optického kabelu, HDPE trubky nebo souběh optického a metalického kabelu
- nezaměřený průběh metalického kabelu
- nadzemní sítě cizí
- nezaměřený průběh optického kabelu, HDPE trubky nebo souběh optického a metalického kabelu
- RR radiové sítě, ochranné pásmo radiové sítě
- nadzemní sítě
- neprovozované sítě
- kolektor, kabelovod
- C podzemní sítě cizí
- sítě s NN

SITUAČNÍ VÝKRES - POLYGON 1, list kladu P1-6

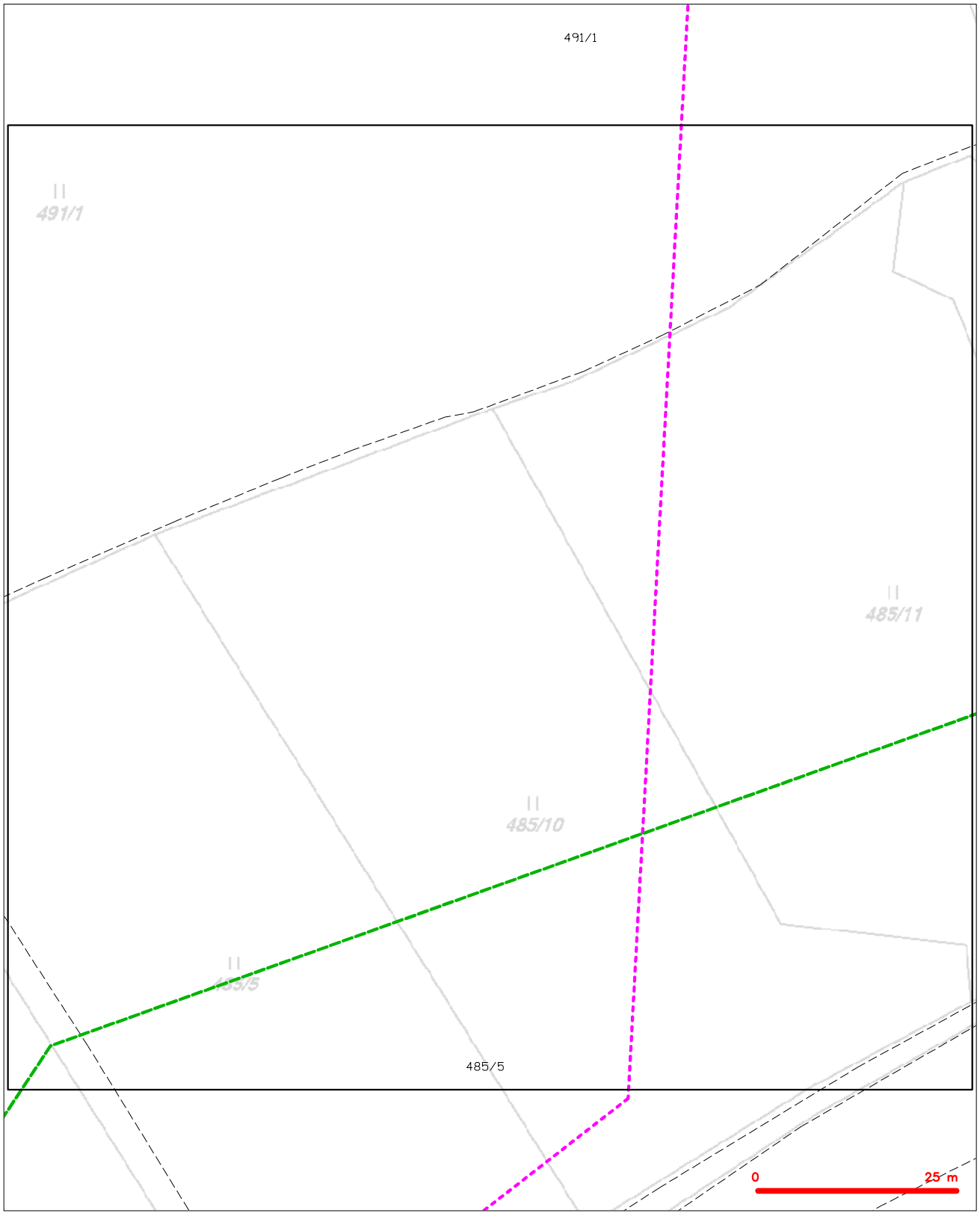

LEGENDA

- hranice zájmového území k vyjádření
- NN přípojka, území s NN přípojkou CETIN
- zaměřený průběh metalického kabelu
- zaměřený průběh optického kabelu, HDPE trubky nebo souběh optického a metalického kabelu
- nezaměřený průběh metalického kabelu
- nadzemní sítě cizí
- nezaměřený průběh optického kabelu, HDPE trubky nebo souběh optického a metalického kabelu
- radiové sítě, ochranné pásmo radiové sítě
- nadzemní sítě
- neprovozované sítě
- podzemní sítě cizí
- sítě s NN
- kolektor, kabelovod

SITUAČNÍ VÝKRES - POLYGON 1, list kladu P1-7

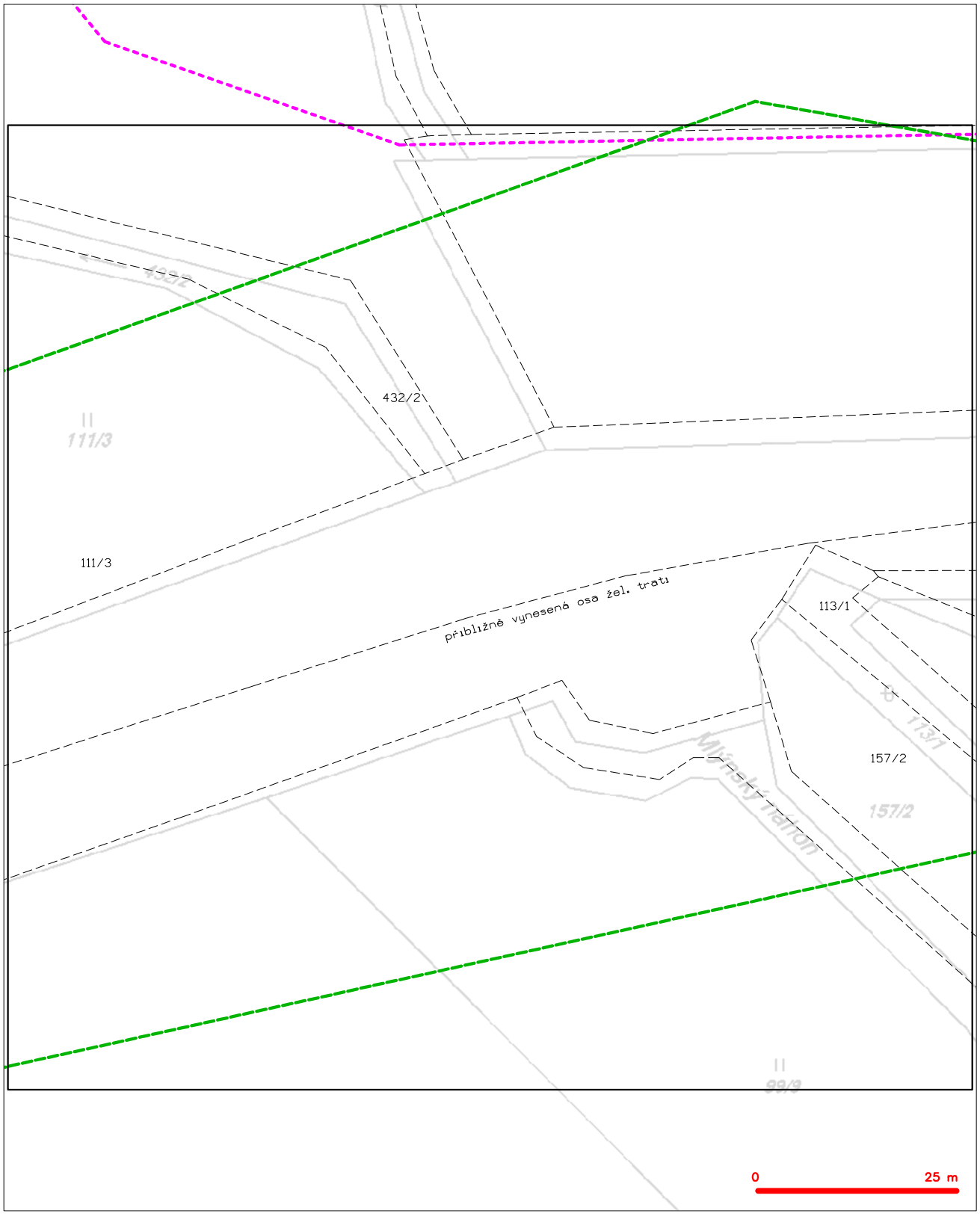

LEGENDA

- hranice zájmového území k vyjádření
- NN přípojka, území s NN přípojkou CETIN
- zaměřený průběh metalického kabelu
- zaměřený průběh optického kabelu, HDPE trubky nebo souběh optického a metalického kabelu
- nezaměřený průběh metalického kabelu
- nadzemní sítě cizí
- nezaměřený průběh optického kabelu, HDPE trubky nebo souběh optického a metalického kabelu
- radiové sítě, ochranné pásmo radiové sítě
- nadzemní sítě
- neprovozované sítě
- podzemní sítě cizí
- sítě s NN
- kolektor, kabelovod

SITUAČNÍ VÝKRES - POLYGON 1, list kladu P1-8

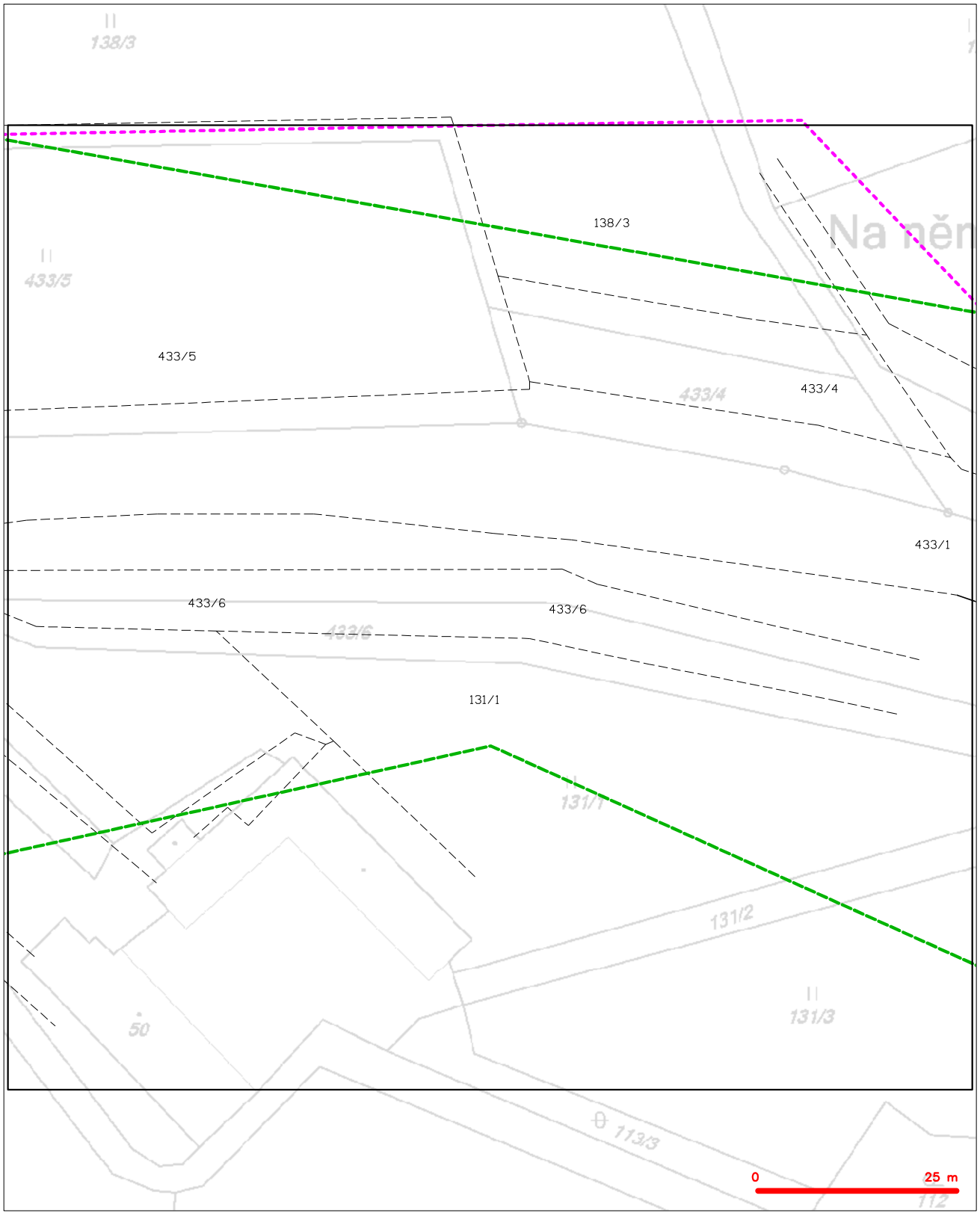

LEGENDA

- hranice zájmového území k vyjádření
- NN přípojka, území s NN přípojkou CETIN
- zaměřený průběh metalického kabelu
- zaměřený průběh optického kabelu, HDPE trubky nebo souběh optického a metalického kabelu
- nezaměřený průběh metalického kabelu
- nadzemní sítě cizí
- nezaměřený průběh optického kabelu, HDPE trubky nebo souběh optického a metalického kabelu
- RR radiové sítě, ochranné pásmo radiové sítě
- nadzemní sítě
- neprovozované sítě
- kolektor, kabelovod
- C podzemní sítě cizí
- sítě s NN

SITUAČNÍ VÝKRES - POLYGON 1, list kladu P1-9

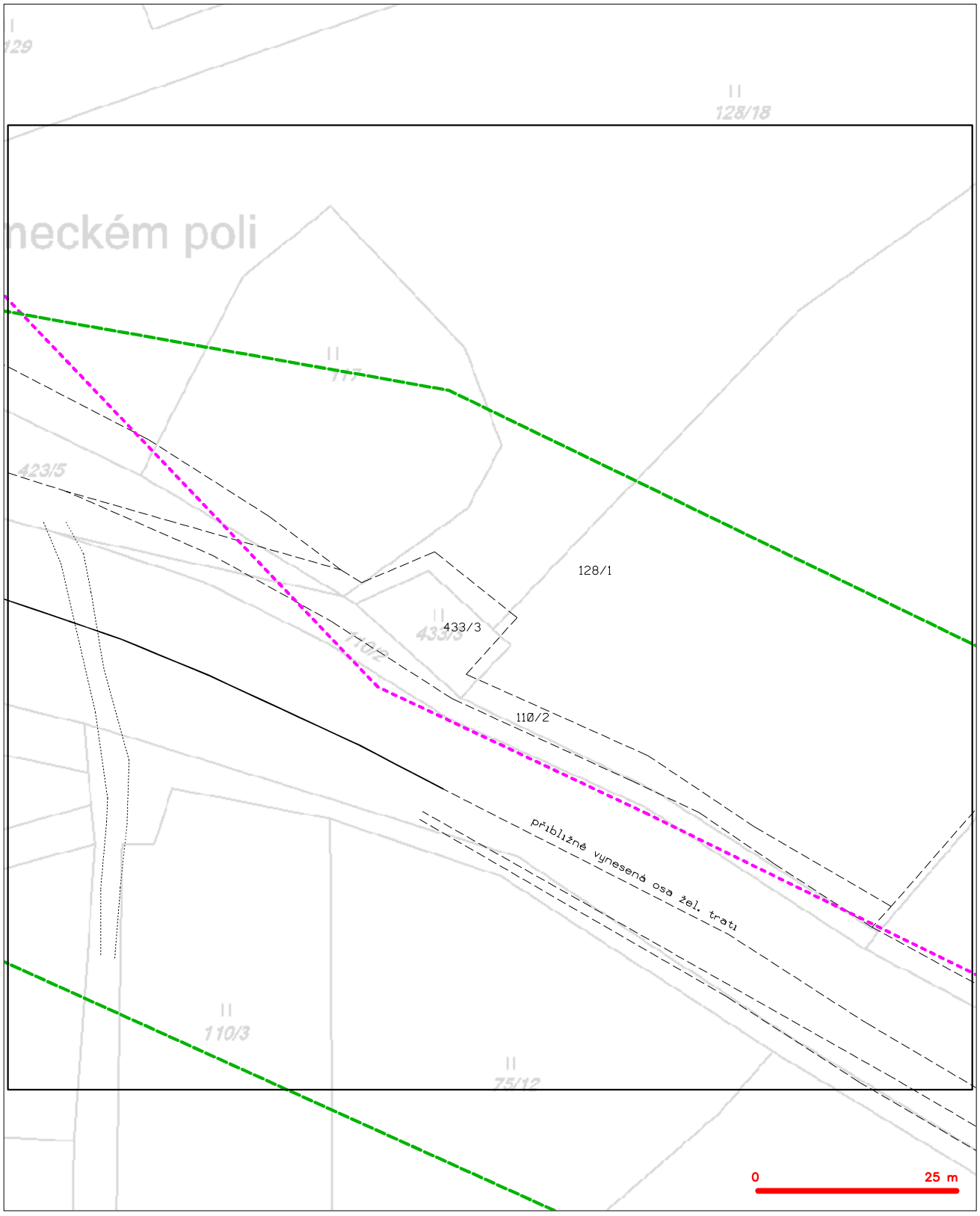

LEGENDA

- hranice zájmového území k vyjádření
- NN přípojka, území s NN přípojkou CETIN
- zaměřený průběh metalického kabelu
- zaměřený průběh optického kabelu, HDPE trubky nebo souběh optického a metalického kabelu
- nezaměřený průběh metalického kabelu
- nadzemní sítě cizí
- nezaměřený průběh optického kabelu, HDPE trubky nebo souběh optického a metalického kabelu
- radiové sítě, ochranné pásmo radiové sítě
- nadzemní sítě
- neprovozované sítě
- podzemní sítě cizí
- sítě s NN
- kolektor, kabelovod

SITUAČNÍ VÝKRES - POLYGON 1, list kladu P1-10

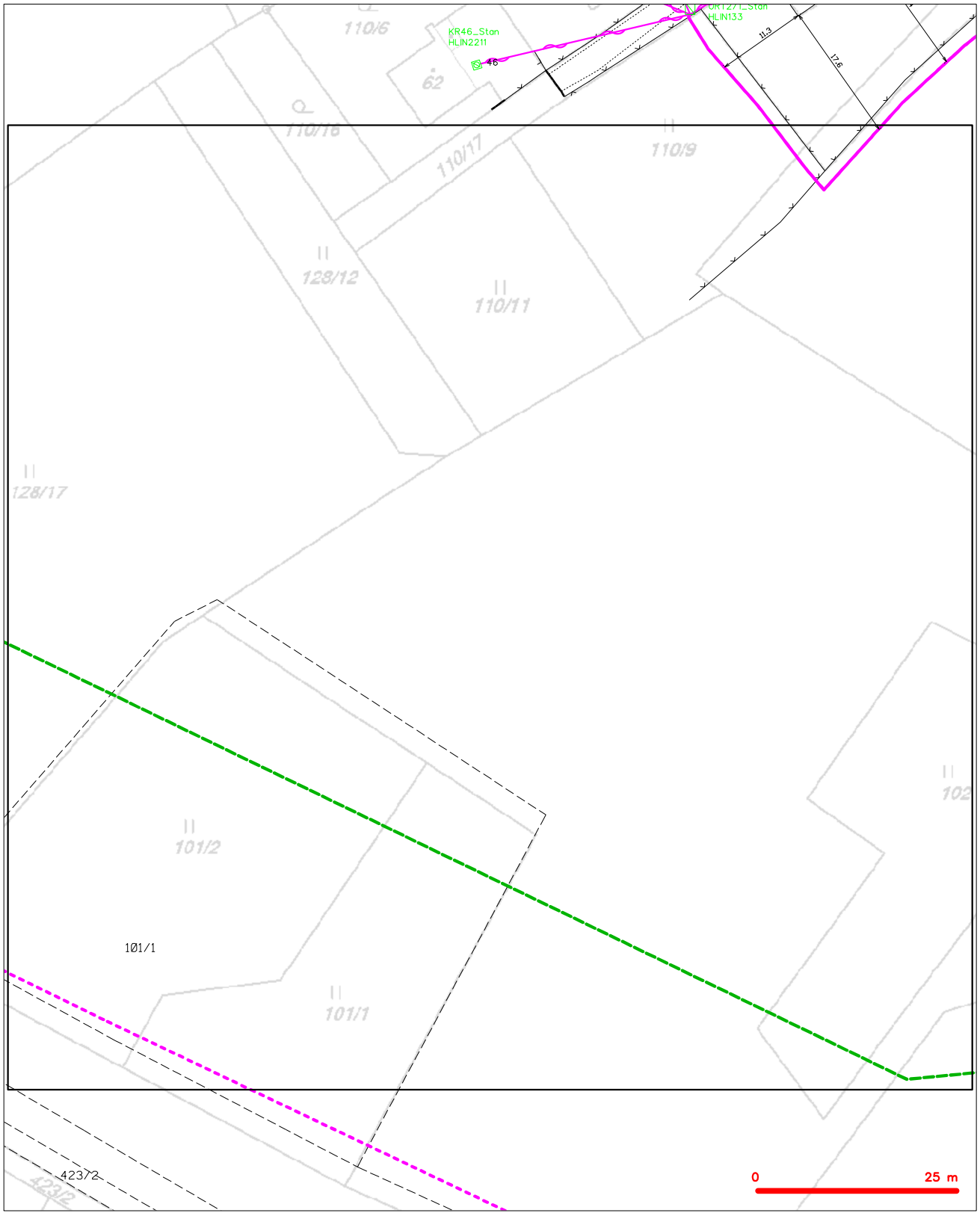

LEGENDA

- hranice zájmového území k vyjádření
- NN přípojka, území s NN přípojkou CETIN
- zaměřený průběh metalického kabelu
- zaměřený průběh optického kabelu, HDPE trubky nebo souběh optického a metalického kabelu
- nezaměřený průběh metalického kabelu
- nadzemní sítě cizí
- nezaměřený průběh optického kabelu, HDPE trubky nebo souběh optického a metalického kabelu
- radiové sítě, ochranné pásmo radiové sítě
- nadzemní sítě
- neprovozované sítě
- kolektor, kabelovod
- podzemní sítě cizí
- sítě s NN

SITUAČNÍ VÝKRES - POLYGON 1, list kladu P1-11

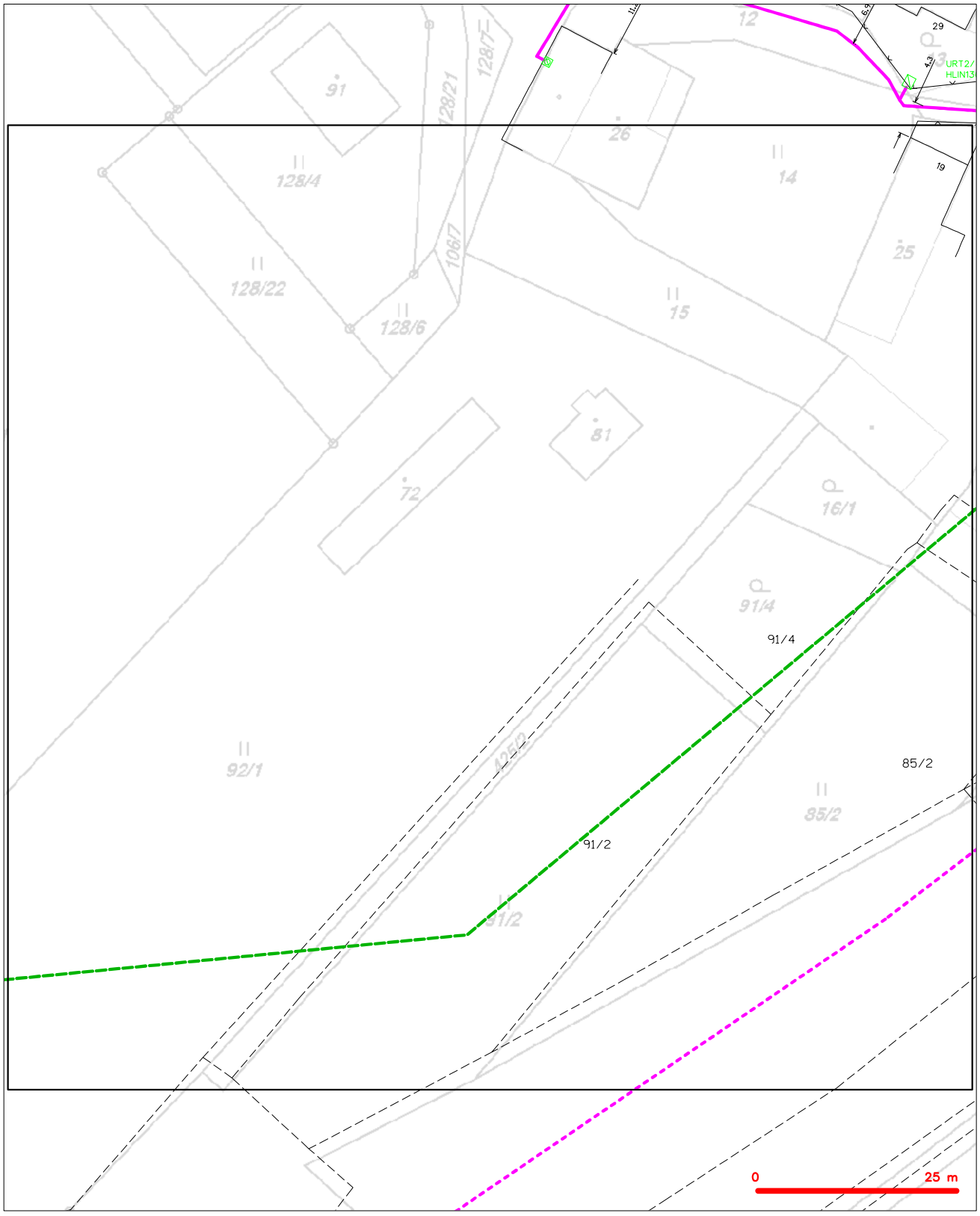

LEGENDA

- hranice zájmového území k vyjádření
- NN přípojka, území s NN přípojkou CETIN
- zaměřený průběh metalického kabelu
- zaměřený průběh optického kabelu, HDPE trubky nebo souběh optického a metalického kabelu
- nezaměřený průběh metalického kabelu
- nadzemní sítě cizí
- nezaměřený průběh optického kabelu, HDPE trubky nebo souběh optického a metalického kabelu
- radiové sítě, ochranné pásmo radiové sítě
- nadzemní sítě
- neprovozované sítě
- podzemní sítě cizí
- sítě s NN
- kolektor, kabelovod

SITUAČNÍ VÝKRES - POLYGON 1, list kladu P1-12

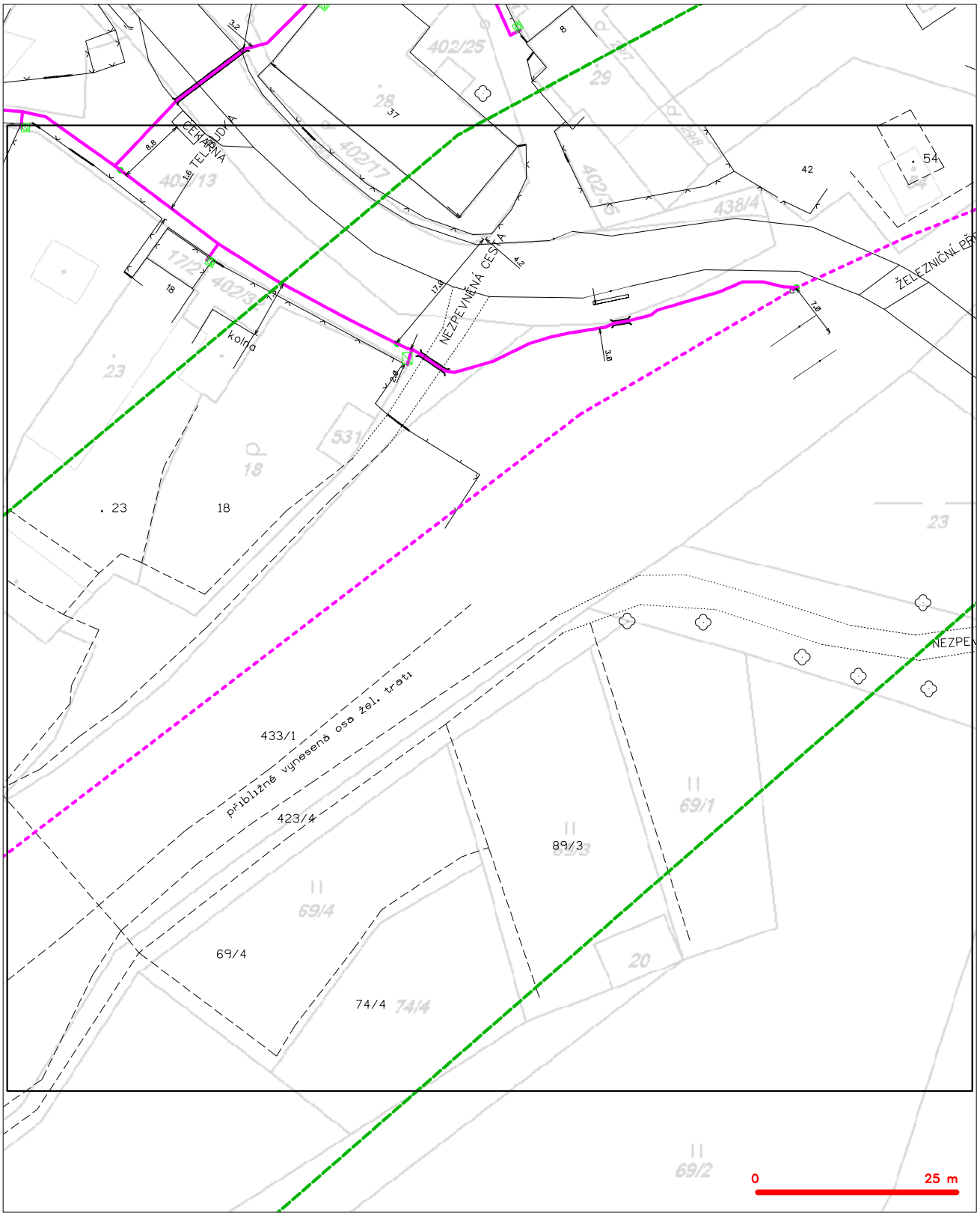

LEGENDA

- hranice zájmového území k vyjádření
- NN přípojka, území s NN přípojkou CETIN
- zaměřený průběh metalického kabelu
- zaměřený průběh optického kabelu, HDPE trubky nebo souběh optického a metalického kabelu
- nezaměřený průběh metalického kabelu
- nadzemní sítě cizí
- nezaměřený průběh optického kabelu, HDPE trubky nebo souběh optického a metalického kabelu
- radiové sítě, ochranné pásmo radiové sítě
- nadzemní sítě
- neprovozované sítě
- podzemní sítě cizí
- sítě s NN
- kolektor, kabelovod

SITUAČNÍ VÝKRES - POLYGON 1, list kladu P1-13

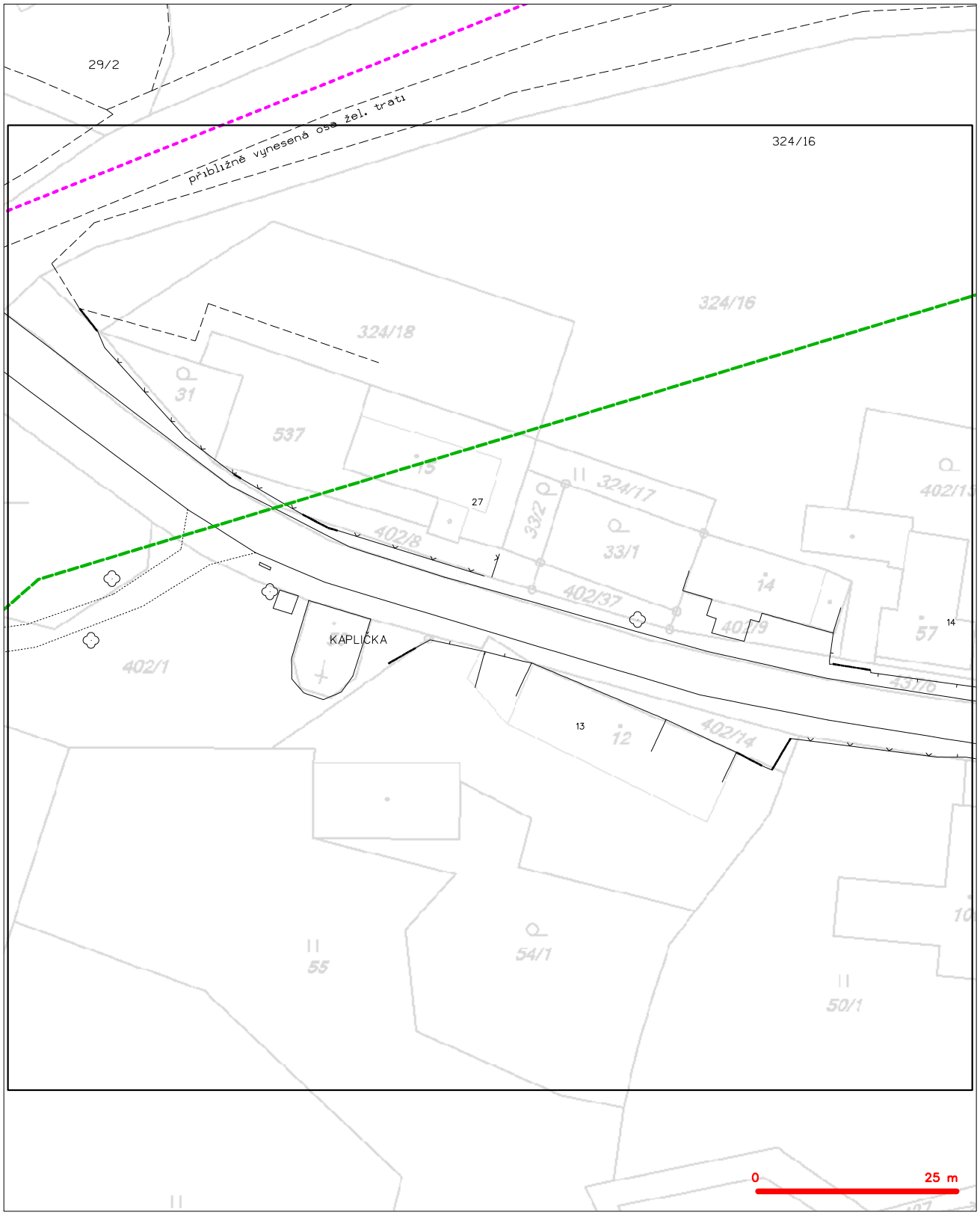

LEGENDA

- hranice zájmového území k vyjádření
- NN přípojka, území s NN přípojkou CETIN
- zaměřený průběh metalického kabelu
- zaměřený průběh optického kabelu, HDPE trubky nebo souběh optického a metalického kabelu
- nezaměřený průběh metalického kabelu
- nadzemní sítě cizí
- nezaměřený průběh optického kabelu, HDPE trubky nebo souběh optického a metalického kabelu
- RR radiové sítě, ochranné pásmo radiové sítě
- nadzemní sítě
- neprovozované sítě
- kolektor, kabelovod
- C podzemní sítě cizí
- sítě s NN

SITUAČNÍ VÝKRES - POLYGON 1, list kladu P1-14

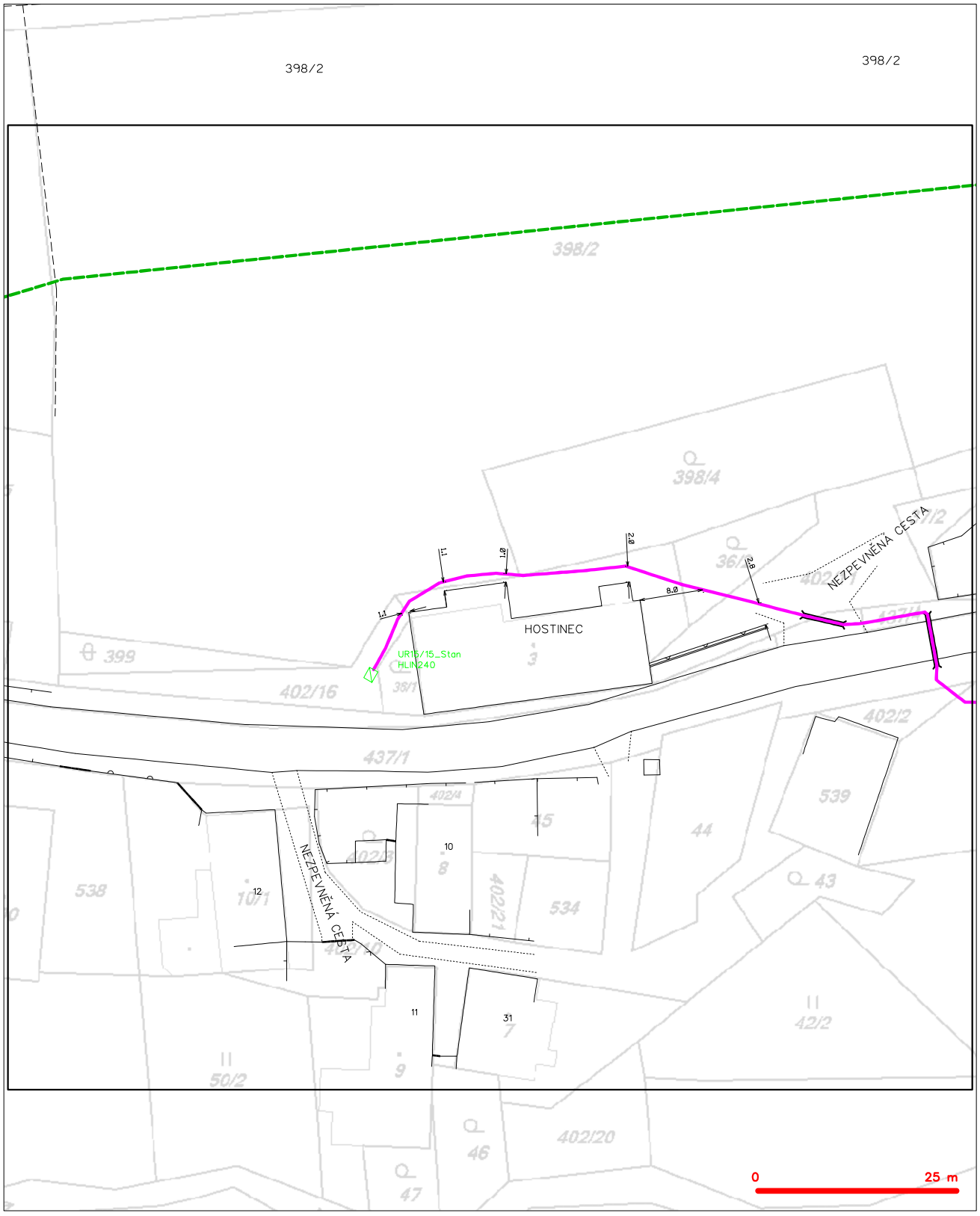

LEGENDA

- hranice zájmového území k vyjádření
- NN přípojka, území s NN přípojkou CETIN
- zaměřený průběh metalického kabelu
- zaměřený průběh optického kabelu, HDPE trubky nebo souběh optického a metalického kabelu
- nezaměřený průběh metalického kabelu
- nadzemní sítě cizí
- nezaměřený průběh optického kabelu, HDPE trubky nebo souběh optického a metalického kabelu
- RR radiové sítě, ochranné pásmo radiové sítě
- nadzemní sítě
- neprovozované sítě
- kolektor, kabelovod
- C podzemní sítě cizí
- sítě s NN

SITUAČNÍ VÝKRES - POLYGON 1, list kladu P1-15

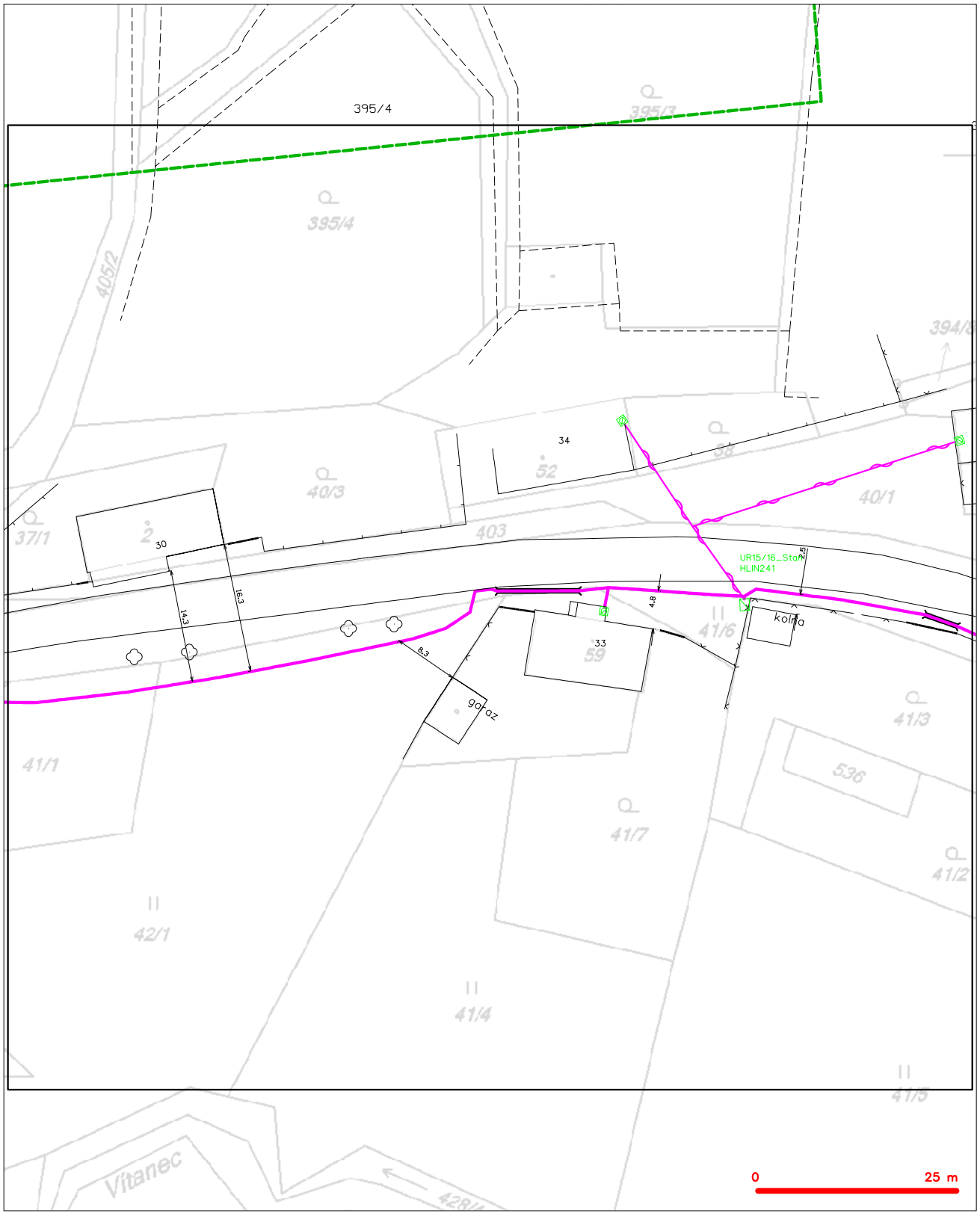

LEGENDA

- hranice zájmového území k vyjádření
- NN přípojka, území s NN přípojkou CETIN
- zaměřený průběh metalického kabelu
- zaměřený průběh optického kabelu, HDPE trubky nebo souběh optického a metalického kabelu
- nezaměřený průběh metalického kabelu
- nadzemní sítě cizí
- nezaměřený průběh optického kabelu, HDPE trubky nebo souběh optického a metalického kabelu
- RR radiové sítě, ochranné pásmo radiové sítě
- nadzemní sítě
- neprovozované sítě
- kolektor, kabelovod
- C podzemní sítě cizí
- sítě s NN

SITUAČNÍ VÝKRES - POLYGON 1, list kladu P1-16

LEGENDA

- hranice zájmového území k vyjádření
- NN přípojka, území s NN přípojkou CETIN
- zaměřený průběh metalického kabelu
- zaměřený průběh optického kabelu, HDPE trubky nebo souběh optického a metalického kabelu
- nezaměřený průběh metalického kabelu
- nadzemní sítě cizí
- nezaměřený průběh optického kabelu, HDPE trubky nebo souběh optického a metalického kabelu
- RR radiové sítě, ochranné pásmo radiové sítě
- nadzemní sítě
- neprovozované sítě
- kolektor, kabelovod
- C podzemní sítě cizí
- sítě s NN

SITUAČNÍ VÝKRES - POLYGON 1, list kladu P1-17

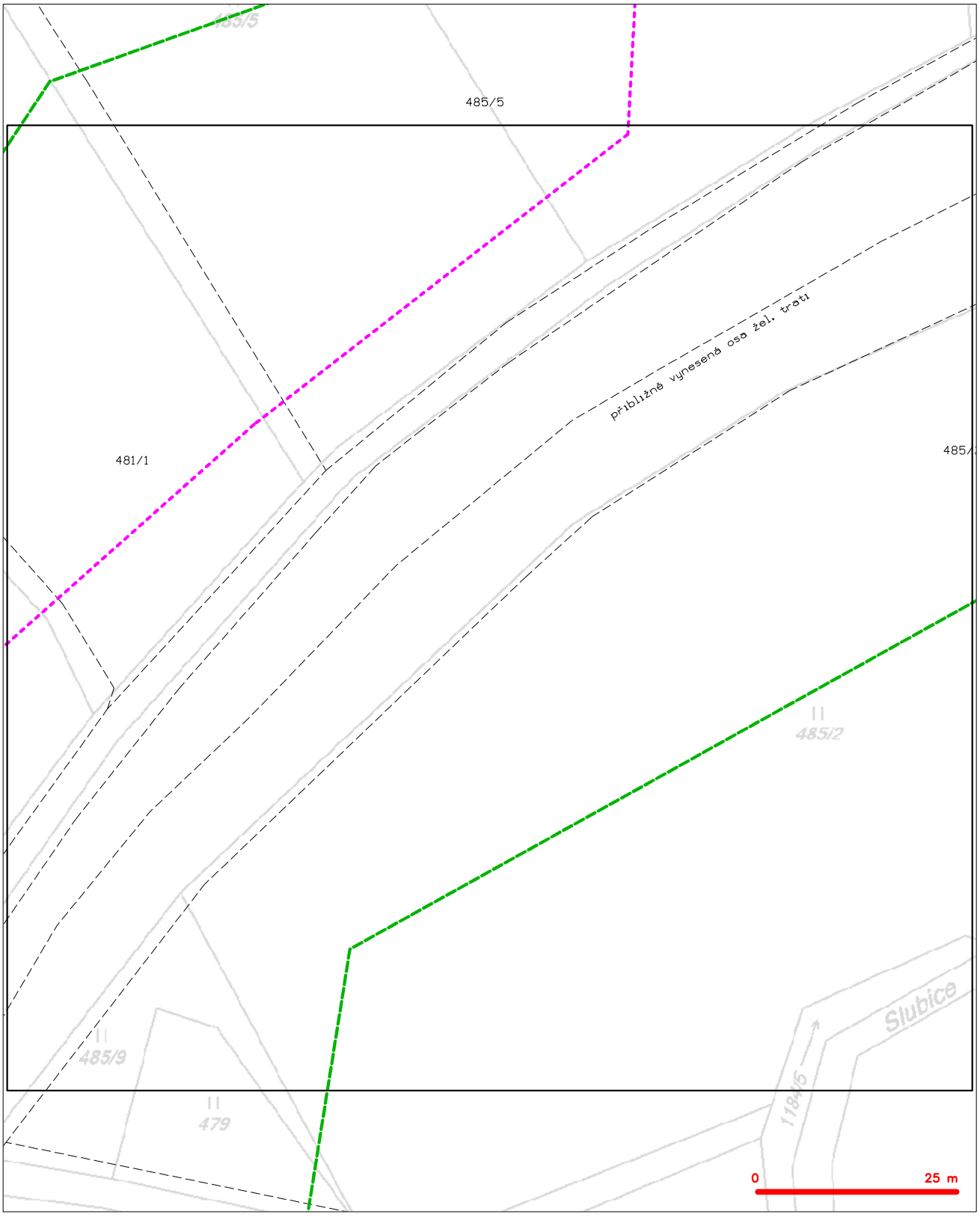

LEGENDA

- hranice zájmového území k vyjádření
- NN přípojka, území s NN přípojkou CETIN
- zaměřený průběh metalického kabelu
- zaměřený průběh optického kabelu, HDPE trubky nebo souběh optického a metalického kabelu
- nezaměřený průběh metalického kabelu
- nadzemní sítě cizí
- nezaměřený průběh optického kabelu, HDPE trubky nebo souběh optického a metalického kabelu
- radiové sítě, ochranné pásmo radiové sítě
- nadzemní sítě
- neprovozované sítě
- podzemní sítě cizí
- sítě s NN
- kolektor, kabelovod

SITUAČNÍ VÝKRES - POLYGON 1, list kladu P1-18

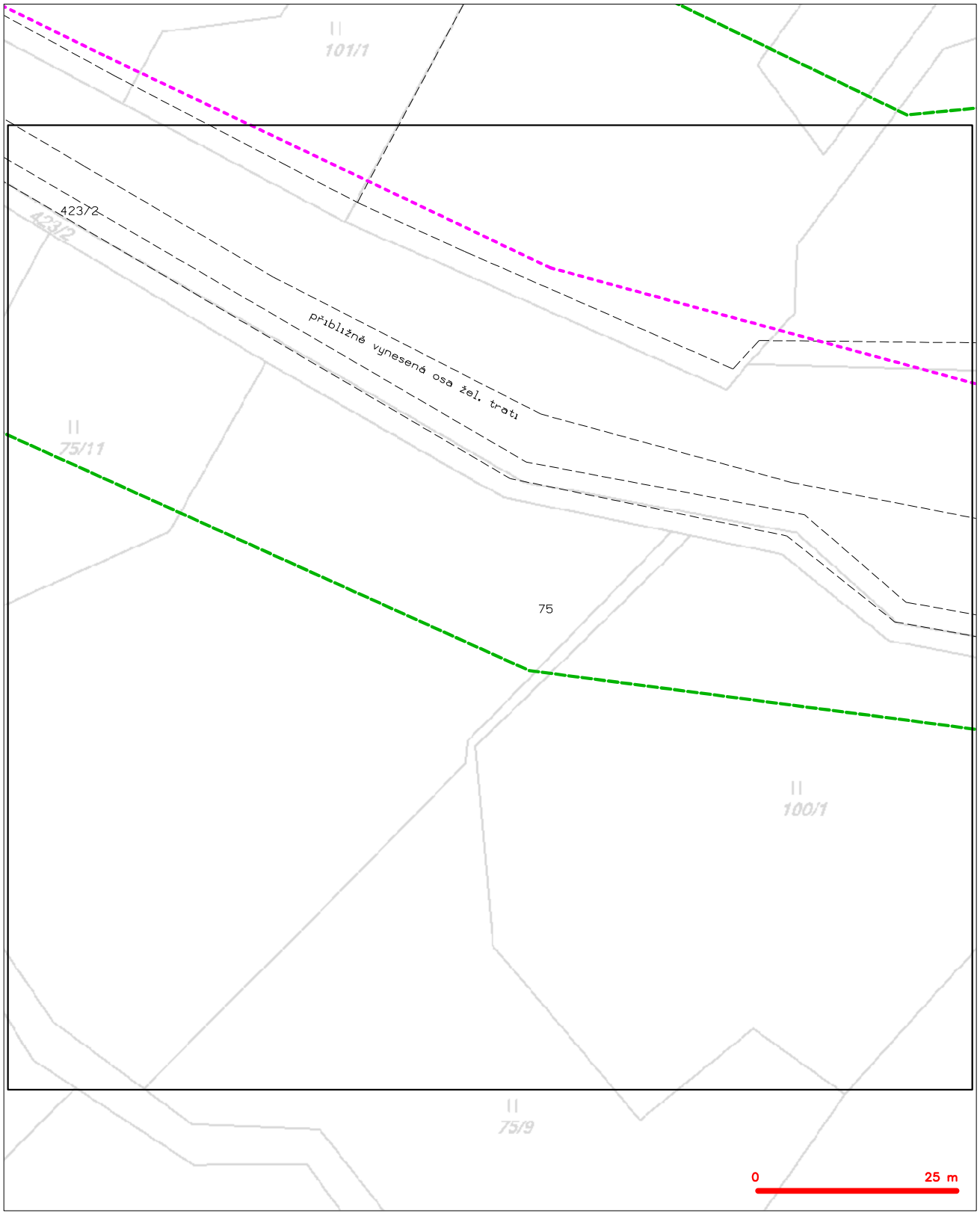

LEGENDA

- hranice zájmového území k vyjádření
- NN přípojka, území s NN přípojkou CETIN
- zaměřený průběh metalického kabelu
- zaměřený průběh optického kabelu, HDPE trubky nebo souběh optického a metalického kabelu
- nezaměřený průběh metalického kabelu
- nadzemní sítě cizí
- nezaměřený průběh optického kabelu, HDPE trubky nebo souběh optického a metalického kabelu
- radiové sítě, ochranné pásmo radiové sítě
- nadzemní sítě
- neprovozované sítě
- podzemní sítě cizí
- sítě s NN
- kolektor, kabelovod

SITUAČNÍ VÝKRES - POLYGON 1, list kladu P1-19

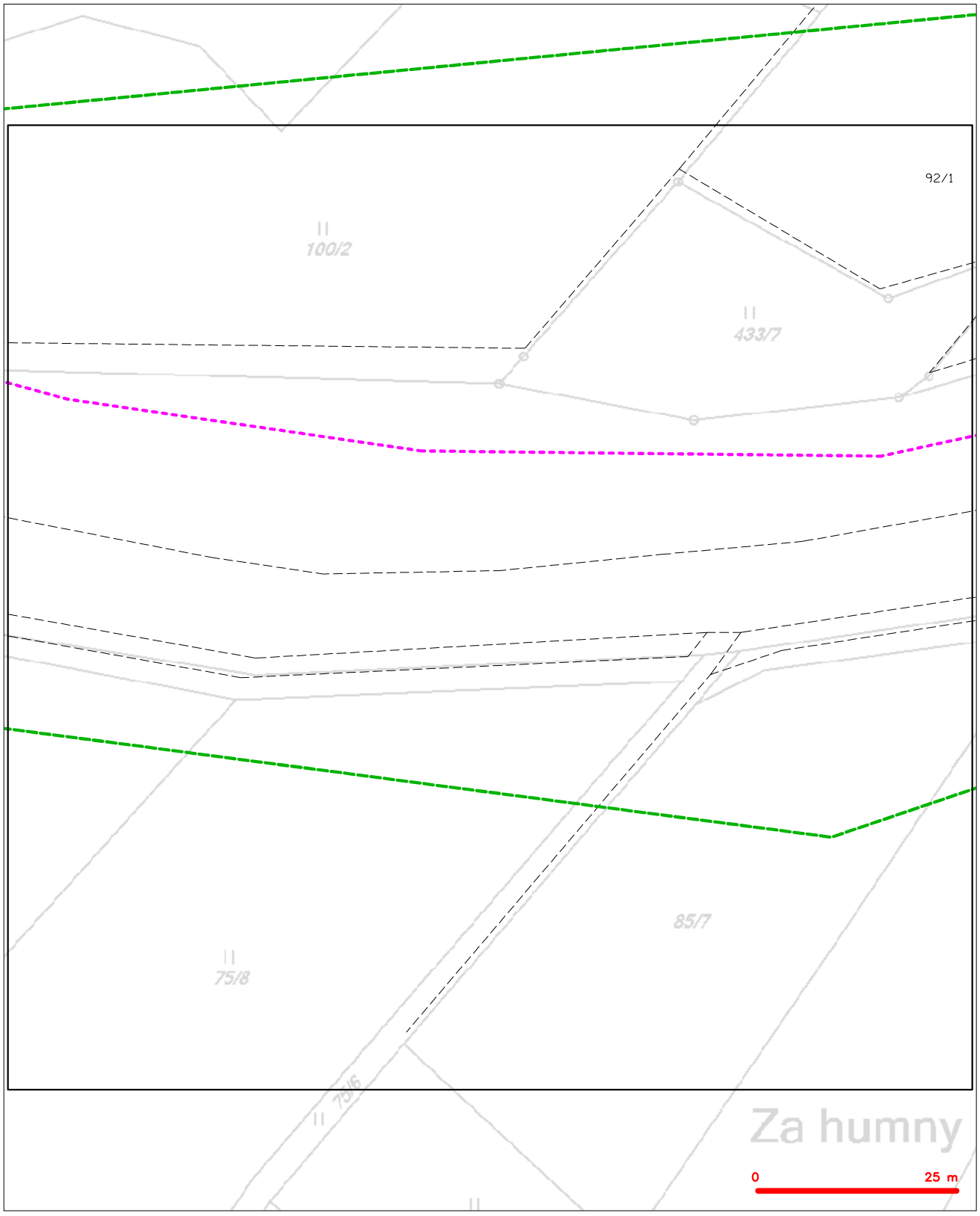

LEGENDA

- hranice zájmového území k vyjádření
- NN přípojka, území s NN přípojkou CETIN
- zaměřený průběh metalického kabelu
- zaměřený průběh optického kabelu, HDPE trubky nebo souběh optického a metalického kabelu
- nezaměřený průběh metalického kabelu
- nadzemní sítě cizí
- nezaměřený průběh optického kabelu, HDPE trubky nebo souběh optického a metalického kabelu
- RR radiové sítě, ochranné pásmo radiové sítě
- nadzemní sítě
- neprovozované sítě
- kolektor, kabelovod
- C podzemní sítě cizí
- sítě s NN

SITUAČNÍ VÝKRES - POLYGON 1, list kladu P1-20

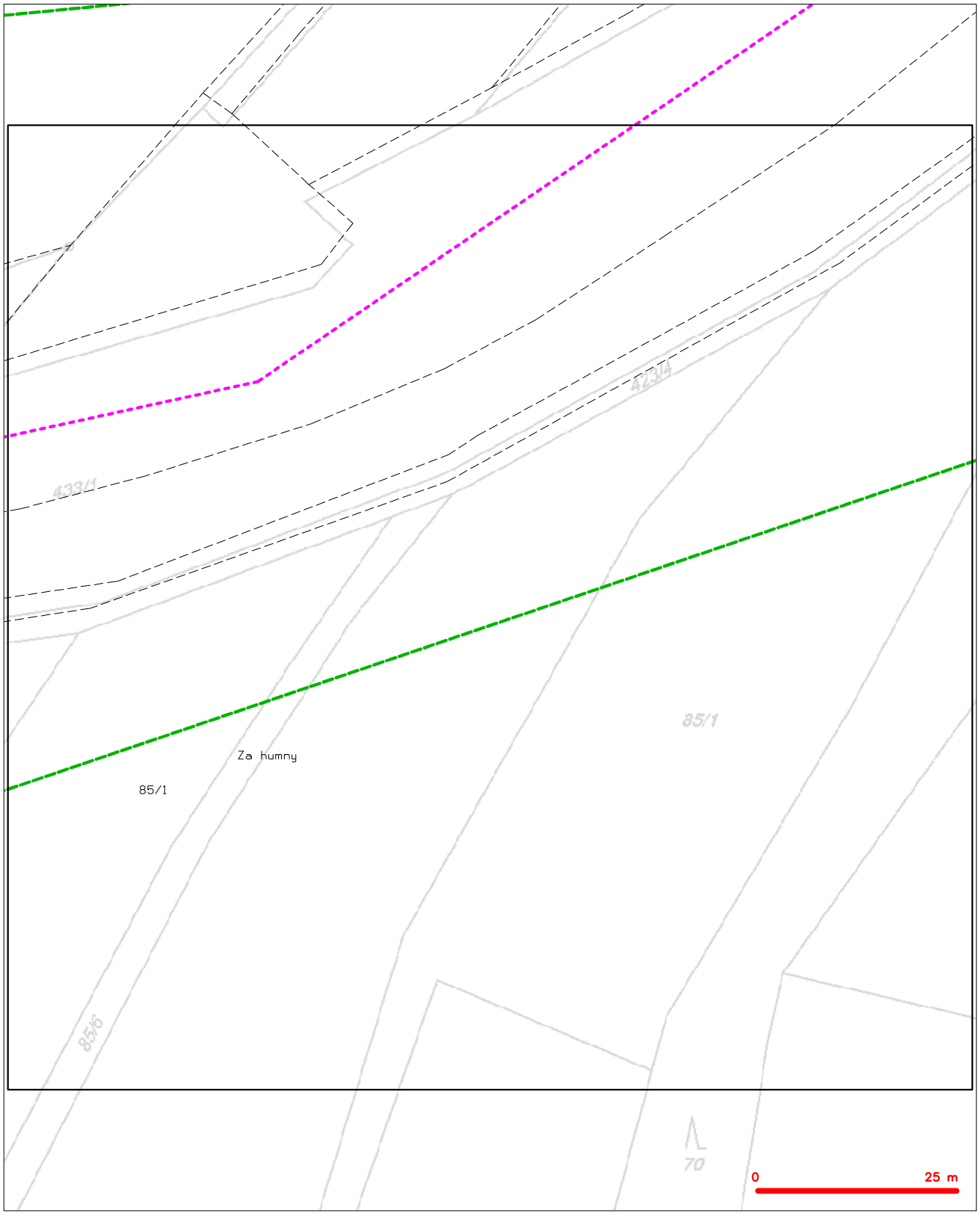

LEGENDA

- hranice zájmového území k vyjádření
- NN přípojka, území s NN přípojkou CETIN
- zaměřený průběh metalického kabelu
- zaměřený průběh optického kabelu, HDPE trubky nebo souběh optického a metalického kabelu
- nezaměřený průběh metalického kabelu
- nadzemní sítě cizí
- nezaměřený průběh optického kabelu, HDPE trubky nebo souběh optického a metalického kabelu
- radiové sítě, ochranné pásmo radiové sítě
- nadzemní sítě
- neprovozované sítě
- podzemní sítě cizí
- sítě s NN
- kolektor, kabelovod

SITUAČNÍ VÝKRES - POLYGON 1, list kladu P1-21

LEGENDA

- hranice zájmového území k vyjádření
- NN přípojka, území s NN přípojkou CETIN
- zaměřený průběh metalického kabelu
- zaměřený průběh optického kabelu, HDPE trubky nebo souběh optického a metalického kabelu
- nezaměřený průběh metalického kabelu
- nadzemní sítě cizí
- nezaměřený průběh optického kabelu, HDPE trubky nebo souběh optického a metalického kabelu
- radiové sítě, ochranné pásmo radiové sítě
- nadzemní sítě
- neprovozované sítě
- kolektor, kabelovod
- podzemní sítě cizí
- sítě s NN

SITUAČNÍ VÝKRES - POLYGON 1, list kladu P1-22

LEGENDA

- hranice zájmového území k vyjádření
- NN přípojka, území s NN přípojkou CETIN
- zaměřený průběh metalického kabelu
- zaměřený průběh optického kabelu, HDPE trubky nebo souběh optického a metalického kabelu
- nezaměřený průběh metalického kabelu
- nadzemní sítě cizí
- nezaměřený průběh optického kabelu, HDPE trubky nebo souběh optického a metalického kabelu
- RR radiové sítě, ochranné pásmo radiové sítě
- nadzemní sítě
- neprovozované sítě
- kolektor, kabelovod
- C podzemní sítě cizí
- sítě s NN

SITUAČNÍ VÝKRES - POLYGON 1, list kladu P1-23

LEGENDA

- hranice zájmového území k vyjádření
- NN přípojka, území s NN přípojkou CETIN
- zaměřený průběh metalického kabelu
- zaměřený průběh optického kabelu, HDPE trubky nebo souběh optického a metalického kabelu
- nezaměřený průběh metalického kabelu
- nadzemní sítě cizí
- nezaměřený průběh optického kabelu, HDPE trubky nebo souběh optického a metalického kabelu
- radiové sítě, ochranné pásmo radiové sítě
- nadzemní sítě
- neprovozované sítě
- podzemní sítě cizí
- sítě s NN
- kolektor, kabelovod

SITUAČNÍ VÝKRES - POLYGON 1, list kladu P1-24

LEGENDA

- hranice zájmového území k vyjádření
- NN přípojka, území s NN přípojkou CETIN
- zaměřený průběh metalického kabelu
- zaměřený průběh optického kabelu, HDPE trubky nebo souběh optického a metalického kabelu
- nezaměřený průběh metalického kabelu
- nadzemní sítě cizí
- nezaměřený průběh optického kabelu, HDPE trubky nebo souběh optického a metalického kabelu
- RR radiové sítě, ochranné pásmo radiové sítě
- nadzemní sítě
- neprovozované sítě
- kolektor, kabelovod
- C podzemní sítě cizí
- sítě s NN

SITUAČNÍ VÝKRES - POLYGON 1, list kladu P1-25

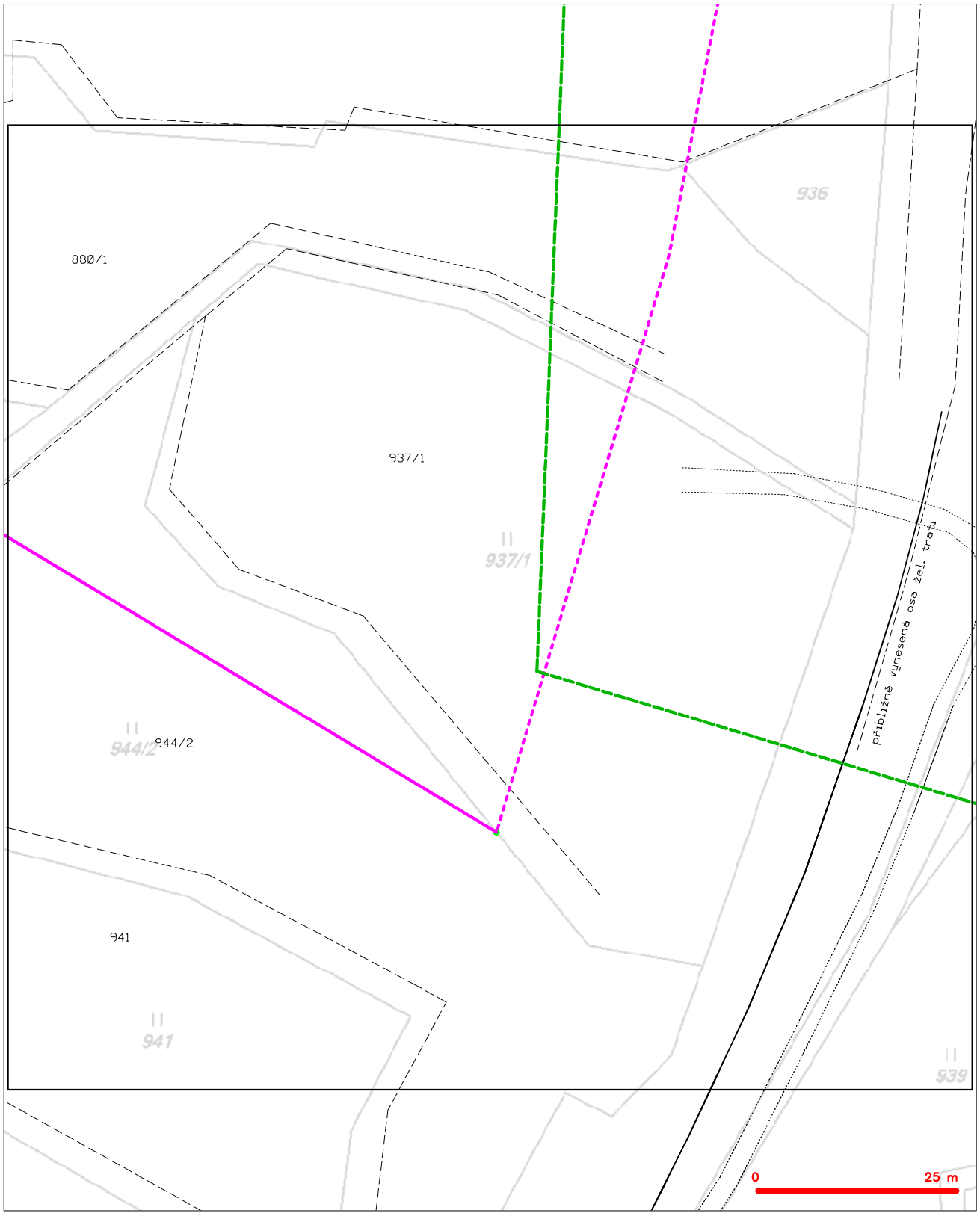

LEGENDA

- hranice zájmového území k vyjádření
- NN přípojka, území s NN přípojkou CETIN
- zaměřený průběh metalického kabelu
- zaměřený průběh optického kabelu, HDPE trubky nebo souběh optického a metalického kabelu
- nezaměřený průběh metalického kabelu
- nadzemní sítě cizí
- nezaměřený průběh optického kabelu, HDPE trubky nebo souběh optického a metalického kabelu
- radiové sítě, ochranné pásmo radiové sítě
- nadzemní sítě
- neprovozované sítě
- podzemní sítě cizí
- sítě s NN
- kolektor, kabelovod

CETIN

VYJÁDŘENÍ O EXISTENCI SÍTĚ ELEKTRONICKÝCH KOMUNIKACÍ společnosti CETIN a.s. („Vyjádření“) A VŠEOBECNÉ PODMÍNKY OCHRANY SÍTĚ ELEKTRONICKÝCH KOMUNIKACÍ společnosti CETIN a.s. („Všeobecné podmínky ochrany SEK“)

toto Vyjádření a Všeobecné podmínky ochrany SEK je vydané dle ustanovení § 101 zákona č. 127/2005 Sb., o elektronických komunikacích a o změně některých souvisejících zákonů, v platném znění („**Zákon o elektronických komunikacích**“), a dle ustanovení § 161 zákona č. 183/2006 Sb., o územním plánování a stavebním řádu, v platném znění („**Stavební zákon**“), a dle příslušných ustanovení zákona č. 89/2012 Sb., občanského zákoníku, v platném znění („**Občanský zákoník**“)

Číslo jednací: 519345/20 **Číslo žádosti: 0120 676 938 („Žádost”)**

Název akce („**Stavba**“)	Rekonstrukce PZZ v km 36,832 (P5293); 36,593 (P5292) a 36,326 (P5291) trati Havlíčkův Brod - Pardubice-Rosice nad Labem	
Důvod vydání Vyjádření („**Důvod vyjádření**“)	Stavební řízení	
Žadatel	DMC Havlíčkův Brod s.r.o.	
Stavebník	DMC Havlíčkův Brod s.r.o.	
Zájmové území	Okres	Chrudim
	Obec	Hlinsko, Vítanov
	Kat. území / č. parcely	Hlinsko v Čechách; Stan u Hlinska; Vítanov
Platnost Vyjádření		**24. 1. 2022 („Den konce platnosti Vyjádření“)**

Žadatel Žádostí určil a vyznačil Zájmové území, jakož i určil Důvod Vyjádření.

Na základě určení a vyznačení Zájmového území Žadatelem a na základě určení Důvodu Vyjádření vydává společnost CETIN a.s. následující Vyjádření:

Dojde ke střetu se sítí elektronických komunikací (dále jen „**SEK**“) společnosti **CETIN a.s.**

(I) Na Žadatelem určeném a vyznačeném Zájmovém území se vyskytuje SEK společnosti CETIN a.s.;

(II) Společnost CETIN a.s. **za podmínky splnění bodu (III)** tohoto Vyjádření **souhlasí**, aby Stavebník a/nebo Žadatel, je-li Stavebníkem v Zájmovém území vyznačeném v Žádosti, provedl Stavbu a/nebo činnosti povolené příslušným správním rozhodnutím vydaným dle Stavebního zákona;

(III) Stavebník a/nebo Žadatel, je-li Stavebníkem, je povinen
(i) dodržet tyto níže uvedené podmínky, které byly stanovené POS, tak jak je tento označen ve Všeobecných podmínkách ochrany SEK
- Nutno respektovat Všeobecné podmínky ochrany SEK v plném rozsahu, s důrazem na vytyčení a ochranu stávajících komunikačních vedení.; a

(ii) řídit se Všeobecnými podmínkami ochrany SEK, které jsou nedílnou součástí Vyjádření;

(IV) Pro případ, že bude nezbytné přeložení SEK, zajistí vždy takové přeložení SEK její vlastník, společnost CETIN a.s. Stavebník, který vyvolal překládku SEK je dle ustanovení § 104 odst. 17 Zákona o elektronických komunikacích povinen uhradit společnosti CETIN a.s. veškeré náklady na nezbytné úpravy dotčeného úseku SEK, a to na úrovni stávajícího technického řešení;

(V) Pro účely přeložení SEK dle bodu (IV) tohoto Vyjádření je Stavebník povinen uzavřít se společností CETIN a.s. Smlouvu o realizaci překládky SEK.

Vyjádření je platné pouze pro Zájmové území určené a vyznačené Žadatelem, jakož i pro Důvod Vyjádření stanovený a určený Žadatelem v Žádosti.

Vyjádření pozbývá platnosti i) v Den konce platnosti Vyjádření, ii) změnou rozsahu Zájmového území či změnou Důvodu Vyjádření uvedeného v Žádosti a/nebo iii) jakýmkoliv porušením kterékoliv povinnosti stanovené Všeobecnými podmínkami ochrany SEK, to vše v závislosti na tom, která ze skutečností rozhodná pro pozbytí platnosti Vyjádření nastane nejdříve.

Společnost CETIN a.s. vydáním tohoto Vyjádření poskytla Žadateli pro Žadatelem určené a vyznačené Zájmové území veškeré informace o SEK dostupné společnosti CETIN a.s. ke dni podání Žádosti.

Ze strany společnosti CETIN a.s. může v některých případech docházet ke zpracování Vašich osobních údajů. Ke zpracování Vašich osobních údajů dochází vždy v souladu s platnými právními předpisy. Konkrétní zásady a podmínky zpracování osobních údajů společností CETIN a.s. jsou dostupné na stránce https://www.cetin.cz/zasady-ochrany-osobnich-udaju.

V případě dotazů k Vyjádření kontaktujte prosím asistenční linku 238 461 111.

Přílohami Vyjádření jsou:

- *Všeobecné podmínky ochrany SEK*
- *Informace k vytýčení SEK ve vlastnictví společnosti CETIN a.s.*
- *Situační výkres (obsahuje Zájmové území určené a vyznačené Žadatelem a výřezy účelové mapy SEK)*

Vyjádření vydala společnost **CETIN a.s.** dne: 24. 1. 2020.

CETIN a.s.
Českomoravská 2510/19, Libeň
190 00 Praha 9
DIČ: CZ04084063
102

Číslo jednací: 519345/20 Číslo žádosti: 0120 676 938

VŠEOBECNÉ PODMÍNKY OCHRANY SÍTĚ ELEKTRONICKÝCH KOMUNIKACÍ společnosti CETIN a.s.

1. PLATNOST VŠEOBECNÝCH PODMÍNEK

i) Tyto Všeobecné í podmínky ochrany sítě elektronických komunikací (dále jen „**VPOSEK**“) tvoří součást Vyjádření (jak je tento pojem definován níže v článku 2 VPOSEK).
ii) V případě rozporu mezi Vyjádřením a těmito VPOSEK mají přednost ustanovení Vyjádření, pokud není těmito VPOSEK stanoveno jinak.

2. DEFINICE

Níže uvedené termíny, jsou-li použity v těchto VPOSEK a uvozeny velkým písmenem, mají následující význam:

„**CETIN**“ znamená CETIN a.s. se sídlem Českomoravská 2510/19, Libeň, 190 00 Praha 9, IČO: 04084063, zapsaná v obchodním rejstříku vedeném Městským soudem v Praze pod spz. B 20623;
„**Den**“ je kalendářní den;
„**Kabelovod**“ podzemní zařízení sestávající se z tělesa Kabelovodu a kabelových komor, sloužící k zatahovaní kabelů a ochranných trubek;
„**Občanský zákoník**“ znamená zákon č. 89/2012 Sb., občanský zákoník, ve znění pozdějších předpisů;
„**POS**“ je zaměstnanec společnosti CETIN, pověřený ochranou sítě, Roman Ďuriš, tel.: 602 482 995, e-mail: roman.duris@cetin.cz;
„**Pracovní den**“ znamená Den, který není v České republice dnem pracovního klidu nebo státem uznaným svátkem;
„**Příslušné požadavky**“ znamená jakýkoli a každý příslušný právní předpis, vč. technických norem, nebo normativní právní akt veřejné správy či samosprávy, nebo jakékoli rozhodnutí, povolení, souhlas nebo licenci, včetně podmínek, které s ním souvisí;
„**Překládka**“ je stavba spočívající ve změně trasy vedení SEK ve vlastnictví CETIN nebo přemístění zařízení SEK ve vlastnictví CETIN; Stavebník, který Překládku vyvolal, je dle ustanovení § 104 odst. 17 Zákona o elektronických komunikacích povinen uhradit společnosti CETIN veškeré náklady na nezbytné úpravy dotčeného úseku SEK, a to na úrovni stávajícího technického řešení;
„**SEK**“ je síť elektronických komunikací ve vlastnictví CETIN;
„**Stavba**“ je stavba a/nebo činnosti ve vztahu, k níž bylo vydáno Vyjádření, a je prováděna Stavebníkem a/nebo Žadatelem v souladu s Příslušnými požadavky, povolená příslušným správním rozhodnutím vydaným dle Stavebního zákona;
„**Stavebník**“ je osoba takto označená ve Vyjádření;
„**Stavební zákon**“ je zákon č. 183/2006 Sb., o územním plánování a stavebním řádu;
„**Vyjádření**“ je vyjádření o existenci sítě elektronických komunikací vydané společností CETIN dne 24. 1. 2020 pod č.j 519345/20;
„**Zájmové území**“ je území označené Žadatelem a/nebo Stavebníkem v Žádosti;
„**Situační výkres**“ je výkres, který je přílohou Vyjádření a obsahuje Zájmové území určené a vyznačené Žadatelem v Žádosti a výřezy účelové mapy SEK;
„**Zákon o elektronických komunikacích**“ je zákon č. 127/2005 Sb., o elektronických komunikacích a o změně některých souvisejících zákonů, ve znění pozdějších předpisů;
„**Žadatel**“ je osoba takto označená ve Vyjádření.
„**Žádost**“ je žádost, kterou Žadatel a/nebo Stavebník požádal CETIN o vydání Vyjádření.

3. PLATNOST A ÚČINNOST VPOSEK

Tyto VPOSEK jsou platné a účinné Dnem odeslání Vyjádření na i) adresu elektronické pošty Stavebníka a/nebo Žadatele uvedenou v Žádosti nebo ii) adresu pro doručení prostřednictvím poštovní přepravy uvedenou Stavebníkem a/nebo Žadatelem v Žádosti.

4. OBECNÁ PRÁVA A POVINNOSTI STAVEBNÍKA A/NEBO ŽADATELE

(i) Stavebník, Žadatel je výslovně srozuměn s tím, že SEK je veřejně prospěšným zařízením, byla zřízena ve veřejném zájmu a je chráněna Příslušnými požadavky.
(ii) SEK je chráněna ochranným pásmem, jehož rozsah je stanoven (a) ustanovením § 102 Zákona o elektronických komunikacích a/nebo (b) právními předpisy účinnými před Zákonem o elektronických komunikacích, není-li Příslušnými požadavky stanoveno jinak.
(iii) Stavebník, Žadatel nebo jím pověřená třetí osoba, je povinen při provádění Stavby nebo jiných prací, při odstraňování havárií a projektování staveb, řídit se Příslušnými požadavky, správnou praxí v oboru stavebnictví a technologickými postupy a je povinen učinit veškerá nezbytná opatření vyžadovaná Příslušnými požadavky k ochraně SEK před poškozením. Povinnosti dle tohoto odstavce má Stavebník rovněž ve vztahu k SEK, které se nachází mimo Zájmové území.
(iv) Při zjištění jakéhokoliv rozporu mezi údaji v Situačním výkresu, který je přílohou Vyjádření a skutečným stavem, je Stavebník a/nebo Žadatel povinen bez zbytečného odkladu, nejpozději Den následující po zjištění takové skutečnosti, zjištěný rozpor oznámit POS.
(v) Stavebník, Žadatel nebo jím pověřená třetí osoba, je povinen každé poškození či krádež SEK bezodkladně, nejpozději Den následující po zjištění takové skutečnosti, oznámit takovou skutečnost dohledovému centru společnosti CETIN na telefonní číslo +420 238 464 190.
(vi) Bude-li Stavebník, Žadatel nebo jím pověřená třetí osoba na společnosti CETIN požadovat, aby se jako účastník správního řízení, pro jehož účely bylo toto Vyjádření vydáno, vzdala práva na odvolání proti rozhodnutí vydanému ve správním řízení, je oprávněn kontaktovat POS.

5. POVINNOSTI STAVEBNÍKA PŘI PŘÍPRAVĚ STAVBY

(i) Při projektování Stavby je Stavebník povinen zajistit, aby projektová dokumentace Stavby (i) zohledňovala veškeré požadavky na ochranu SEK vyplývající z Příslušných požadavků, zejména ze Zákona o elektronických komunikacích a Stavebního zákona, (ii) respektovala správnou praxi v oboru stavebnictví a technologické postupy a (iii) umožňovala, aby i po provedení a umístění Stavby dle takové projektové dokumentace byla společnost CETIN, jako vlastník SEK schopna bez jakýkoliv omezení a překážek provozovat SEK, provádět údržbu a opravy SEK.
(ii) Nebude-li možné projektovou dokumentací zajistit některý, byť i jeden z požadavků dle předchozího odstavce (i) a/nebo umístění Stavby by mohlo způsobit, že nebude naplněn některý, byť i jeden z požadavků dle předchozího odstavce (i), vyvolá Stavebník Překládku.
(iii) Při projektování Stavby, která se nachází nebo je u ní zamýšleno, že se bude nacházet v ochranném pásmu radiových tras společnosti CETIN a překračuje výšku 15 m nad zemským povrchem, a to včetně dočasných objektů zařízení staveniště (jeřáby, konstrukce, atd.) je Stavebník povinen písemně kontaktovat POS za účelem získání konkrétního stanoviska a podmínek k ochraně radiových tras společnosti CETIN a pro určení, zda Stavba vyvolá Překládku. Ochranné pásmo radiových tras v šíři 50m je zakresleno do situačního výkresu, který je součástí tohoto Vyjádření.

VŠEOBECNÉ PODMÍNKY OCHRANY SÍTĚ ELEKTRONICKÝCH KOMUNIKACÍ společnosti CETIN a.s.

(iv) Pokud se v Zájmovém území nachází podzemní silové vedení (NN) ve vlastnictví společnosti CETIN, je Stavebník povinen ve vztahu k projektové dokumentaci zajistit totéž, co je uvedeno pod písm (i) tohoto článku 5, přičemž platí, že Stavebník vyvolá Překládku v případech uvedených pod písm (ii) tohoto článku 5.

(v) Stavebník je povinen při projektování Stavby, která je stavbou (a) zařízení silových elektrických sítí (VN, VVN a ZVVN) a/nebo (b) trakčních vedení, provést výpočet či posouzení rušivých vlivů na SEK, zpracovat ochranná opatření, to vše dle a v souladu s Příslušnými požadavky. Stavebník je povinen nejpozději třicet (30) Dnů před podáním žádosti o vydání příslušného správního rozhodnutí k umístění Stavby dle Stavebního zákona předat POS výpočet či posouzení rušivých vlivů na SEK a zpracovaná ochranná opatření.

(vi) Je-li Stavba v souběhu s Kabelovodem, nebo Kabelovod kříží, je Stavebník povinen nejpozději ke Dni, ke kterému započne se zpracováním projektové dokumentace ke Stavbě, oznámit POS a projednat s POS (a) veškeré případy, kdy trajektorie podvrtů a protlaků budou vedeny ve vzdálenosti menší, než je 1,5 m od Kabelovodu a (b) jakékoliv výkopové práce, které budou nebo by mohly být vedeny v úrovni či pod úrovní Kabelovodu nebo kabelové komory.

(vii) Je-li Stavba umístěna nebo má být umístěna v blízkosti Kabelovodu, ve vzdálenosti menší, než jsou 2 m nebo kříží-li Stavba Kabelovod ve vzdálenosti menší, než je 0,5 m nad nebo kdekoli pod Kabelovodem, je Stavebník povinen předložit POS k posouzení zakreslení Stavby v příčných řezech, přičemž do příčného řezu je Stavebník rovněž povinen zakreslit profil kabelové komory.

6. POVINNOSTI STAVEBNÍKA PŘI PROVÁDĚNÍ STAVBY

(i) Stavebník je před započetím jakýchkoliv zemních prací ve vztahu ke Stavbě povinen vytýčit trasu SEK na terénu dle Příslušných požadavků a dle Stavebního zákona. S vytýčenou trasou SEK je Stavebník povinen seznámit všechny osoby, které budou anebo by mohly zemní práce ve vztahu ke Stavbě provádět. V případě porušení této povinnosti bude Stavebník odpovědný společnosti CETIN za náklady a škody, které porušením této povinnosti společnosti CETIN vzniknou a je povinen je společnosti CETIN uhradit.

(ii) Pět (5) Pracovních dní před započetím jakýchkoliv prací ve vztahu ke Stavbě je Stavebník povinen oznámit společnosti CETIN, že zahájí práce či činnosti ve vztahu ke Stavbě. Písemné oznámení dle předchozí věty zašle Stavebník na adresu elektronické pošty POS a bude obsahovat minimálně číslo jednací Vyjádření a kontaktní údaje Stavebníka.

(iii) Stavebník je povinen zabezpečit a zajistit SEK proti mechanickému poškození, a to zpravidla dočasným umístěním silničních betonových panelů nad kabelovou trasou SEK. Do doby, než je zajištěna a zabezpečena ochrana SEK proti mechanickému poškození, není Stavebník oprávněn přejíždět vozidly nebo stavební mechanizací kabelovou trasu SEK. Při přepravě vysokých nákladů nebo při projíždění stroji, vozidly či mechanizací pod nadzemním vedením SEK je Stavebník povinen prověřit, zda výška nadzemního vedení SEK je dostatečná a umožňuje spolehlivý a bezpečný způsob přepravy nákladu či průjezdu strojů, vozidel či mechanizace.

(iv) Při provádění zemních prací v blízkosti SEK je Stavebník povinen postupovat tak, aby nedošlo ke změně hloubky uložení nebo prostorového uspořádání SEK. V místech, kde SEK vystupuje ze země do budovy, rozváděče, na sloup apod. je Stavebník povinen vykonávat zemní práce se zvýšenou mírou opatrnosti, výkopové práce v blízkosti sloupů nadzemního vedení SEK je Stavebník povinen provádět v takové vzdálenosti od sloupu nadzemního vedení SEK, která je dostatečná k tomu, aby nedošlo nebo nemohlo dojít k narušení stability sloupu nadzemního vedení SEK. Stavebník je povinen zajistit, aby jakoukoliv jeho činností nedošlo bez souhlasu a vědomí společnosti CETIN (a) ke změně nivelety terénu, a/nebo (b) k výsadbě trvalých porostů, a/nebo (c) ke změně rozsahu a změně konstrukce zpevněných ploch. Pokud došlo k odkrytí SEK, je Stavebník povinen SEK po celou dobu odkrytí náležitě zabezpečit proti prověšení, poškození a odcizení.

(v) Zjistí-li Stavebník kdykoliv během provádění prací ve vztahu ke Stavbě jakýkoliv rozpor mezi údaji v projektové dokumentaci a skutečností, je povinen bezodkladně přerušit práce a oznámit zjištěný rozpor na adresu elektronické pošty POS. Stavebník není oprávněn pokračovat v pracích ve vztahu ke Stavbě do doby, než získá písemný souhlas POS s pokračováním prací.

(vi) Stavebník není bez předchozího písemného souhlasu společnosti CETIN oprávněn manipulovat s kryty kabelových komor, jakkoliv zakrývat vstupy do kabelových komor, a to ani dočasně, vstupovat do kabelových komor, jakkoliv manipulovat s případně odkrytými prvky SEK či s jakýmkoliv jiným zařízením se SEK souvisejícím. Rovněž bez předchozího písemného souhlasu společnosti CETIN není Stavebník oprávněn umístit nad trasou Kabelovodu jakoukoliv jinou síť technické infrastruktury v podélném směru.

(vii) Byla-li v souladu s Vyjádřením a těmito VPOSEK odkryta SEK je Stavebník povinen tři (3) Pracovní dny před zakrytím SEK písemně oznámit POS zakrytí SEK a vyzvat ho ke kontrole před zakrytím. Oznámení Stavebníka dle předchozí věty musí obsahovat minimálně předpokládaný Den zakrytí, číslo jednací Vyjádření a kontaktní údaje Stavebníka. Stavebník není oprávněn provést zakrytí do doby, než získá písemný souhlas POS se zakrytím.

7. ROZHODNÉ PRÁVO

Vyjádření a VPOSEK se řídí českým právem, zejména Občanským zákoníkem, Zákonem o elektronických komunikacích a Stavebním zákonem. Veškeré spory z Vyjádření či VPOSEK vyplývající budou s konečnou platností řešeny u příslušného soudu České republiky.

8. PÍSEMNÝ STYK

Písemným stykem či pojmem „písemně“ se pro účely Vyjádření a VPOSEK rozumí předání zpráv jedním z těchto způsobů:
- v listinné podobě;
- e-mailovou zprávou se zaručeným elektronickým podpisem dle zák. č. 227/2000 Sb., o elektronickém podpisu a o změně některých dalších zákonů (zákon o elektronickém podpisu), ve znění pozdějších předpisů;

9. ZÁVĚREČNÁ USTANOVENÍ

(i) Stavebník, Žadatel nebo jím pověřená třetí osoba je počínaje Dnem převzetí Vyjádření povinen užít informace a data uvedená ve Vyjádření pouze a výhradně k účelu, pro který mu byla tato poskytnuta. Stavebník, Žadatel nebo jím pověřená třetí osoba není oprávněn informace a data rozmnožovat, rozšiřovat, pronajímat, půjčovat či jinak umožnit jejich užívání třetí osobou bez předchozího písemného souhlasu společnosti CETIN.

(ii) Pro případ porušení kterékoliv z povinností Stavebníka, Žadatele nebo jím pověřené třetí osoby, založené Vyjádřením /nebo těmito VPOSEK je Stavebník, Žadatel či jím pověřená třetí osoba odpovědný za veškeré náklady a škody, které společnosti CETIN vzniknou porušením povinnosti Stavebníka, Žadatele nebo jím pověřené třetí osoby.

Číslo jednací: 519345/20 Číslo žádosti: 0120 676 938

Informace k vytyčení *SEK*

V případě požadavku na vytyčení *PVSEK* společnosti *CETIN a.s.* se, prosím, obracejte na společnosti uvedené níže.

CETIN a.s. - středisko Čechy východ

se sídlem: Českomoravská 2510/19, Libeň, 190 00 Praha 9
IČ: 04084063 DIČ: CZ04084063
kontakt: tel: 238462863 obslužná doba po-pa 7 - 15 hod

TEMO-TELEKOMUNIKACE, a.s. - výhradní dodavatel společnosti CETIN a.s.

se sídlem: U Záběhlického zámku 233/15, 106 00 Praha 10
IČ: 25740253 DIČ: CZ25740253
kontakt: Michal Nun, mobil: 601 378 578, vytyceni@temo.cz

AZ GEONET - Pavel Kazda

se sídlem: Sedláčkova 1436/14, 500 02 Hradec Králové
IČ: 72885777 DIČ: CZ7308093045
kontakt: Pavel Kazda, mobil: 776020134, e-mail: azgeonet@seznam.cz

COM PLUS CZ, a.s.

se sídlem: Akademika Bedrny 365, 500 03 Hradec Králové
IČ: 25772104 DIČ: CZ25772104
kontakt: Help Desk: tel.: 472702123, mobil: 724150190, e-mail: helpdesk@complus.cz
technik: Cyril Belej tel.: 724 483 810, e-mail: cyril.belej@complus.cz

CONTENT, s.r.o.

se sídlem: Karlov 1246, 594 01 Velké Meziříčí, pobočka: Okružní 28/18, 591 01 Žďár nad Sázavou
IČ: 63492164 DIČ: CZ63492164
kontakt: Martin Kalina, tel/fax: 566521721, mobil: 777702117, e-mail: kalina@content-vm.cz, vytycenisiti@seznam.cz

ELTER, s.r.o.

se sídlem: Straněnská 1149, 539 01 Hlinsko
IČ: 49814419 DIČ: CZ49814419
kontakt: tel.: 469312100, mobil: 731115925, e-mail: elter.hlinsko@xaz.cz
Havel Stanislav, mobil: 736778264, Chadima Zdeněk, mobil: 731115933

EMP Pardubice s.r.o.

se sídlem: Erno Košťála 957, 530 12 Pardubice
IČ: 64793150 DIČ: CZ 64793150
kontakt: Bohumil Hubálek, mobil: 602492449, e-mail: emp.pce@seznam.cz

EMIPO-energomontáže s.r.o

se sídlem: U Větrolamu 5 568 02 Svitavy
IČ: 620 65 530 DIČ: CZ 620 65 530
kontakt: Ing. Dvořák Jaroslav, mobil: 724785113, e-mail: dvorakemipo@seznam.cz
Abraham Josef, mobil: 602173802, e-mail: dvorakemipo@seznam.cz

EUROSPOJ, v.o.s.

se sídlem: Průmyslová 387, 530 03 Pardubice
IČ: 47473991 DIČ: CZ 47473991
kontakt: Jan Matějek, tel.: 466616101, mobil: 608111234, e-mail: eurospoj@eurospoj.cz,
Petr Borovec, tel.: 466616101, mobil: 603150066, e-mail: eurospoj@eurospoj.cz

Chadima Zdeněk

se sídlem: Máchova 257, 539 73 Skuteč
IČ: 01222163 DIČ:
kontakt: Zdeněk Chadima, tel:731115933, e-mail: z.chadima@tiscali.cz

Karel Horský

se sídlem: Poličská 877/36, 568 02 Svitavy - Předměstí
IČ: 01377841 DIČ:
kontakt: Karel Horský, mobil: 602 483 023, e-mail: k.horsky.sy@gmail.com

K+K ELTEC, s.r.o.

se sídlem: Smetanova 997, 517 41 Kostelec nad Orlicí
IČ: 25277308 DIČ: CZ25277308
kontakt: Radovan Krsek, mobil: 603486395, e-mail: krsek@eltec.cz

Libor Kos

se sídlem: Horní Čermná 5, 561 56 Horní Čermná
IČ: 40156770 DIČ:
kontakt: Libor Kos, mobil: 737906322, e-mail: libor.kos@email.cz

Michlovský stavební s.r.o.

se sídlem: Salaš 99, 76351 Zlín
IČ: 27714080 DIČ: CZ 27714080
kontakt: STŘEDSKO HRADEC KRÁLOVÉ:
Aleš Klimt, mobil: 602482988, e-mail: klimt@michlovsky.cz
Jiří Kladivo, mobil: 602 483 021, e-mail: kladivo@michlovsky.cz
Vítězslav Škrabal, mobil: 725 277 773, e-mail: skrabal@michlovsky.cz

Milan Pospíšil

se sídlem: Topolská 742, 537 05 Chrudim
IČ: 88375072 DIČ:
kontakt: Milan Pospíšil, mobil: 725246121, email: mpospisil1@centrum.cz

Milan Šulc

se sídlem: Jamné nad Orlicí 190, PSČ: 561 65
IČ: 73655678 DIČ:
kontakt: Ing. Milan Šulc, mobil: 602482975, e-mail: sulcmilan@seznam.cz

SECURITY PARTNER, s.r.o.

se sídlem: Na Plácku 1330, Kostelec nad Orlicí
IČ: 48152871 DIČ: CZ48152871
kontakt: Ing. Roland Ságner, mobil: 777778256, e-mail: sagner@xkomfort.cz

STARMON s.r.o.

se sídlem: Průmyslová 1880, 565 01 Choceň
IČ: 49285751 DIČ: CZ49285751
kontakt: Marek Bedrníček, mobil: 605003042, e-mail: bedrnicek@starmon.cz

STAVAK spol. s r.o.

se sídlem: Žižkova 832, 580 01 Havlíčkův Brod
IČ: 15058786 DIČ: CZ15058786
kontakt: Jan Dostál, tel.: 569429309, mobil: 602482982, e-mail: dostal@stavak.cz

SUPTel a.s.

se sídlem: Hřbitovní 1322/15, 312 16 Plzeň
IČ: 25229397 DIČ: CZ25229397
kontakt: Vlastimil Koudelka, mobil: 725277777, e-mail: koudelka@suptel.cz

Telsit s.r.o.

se sídlem: K Dolíkám 125, 503 11 Hradec Králové 15
IČ: 62025384 DIČ: CZ62025384
kontakt: Petr Novák, mobil: 603592292, e-mail: novak@telsit.cz
Miroslav Kodrle, mobil: 603593934, e-mail: kodrle@telsit.cz

(tiskový formát A3) Příloha k Vyjádření č.j.: 519345/20 Číslo žádosti: 0120 676 938

SITUAČNÍ VÝKRES - ZÁJMOVÉ ÚZEMÍ

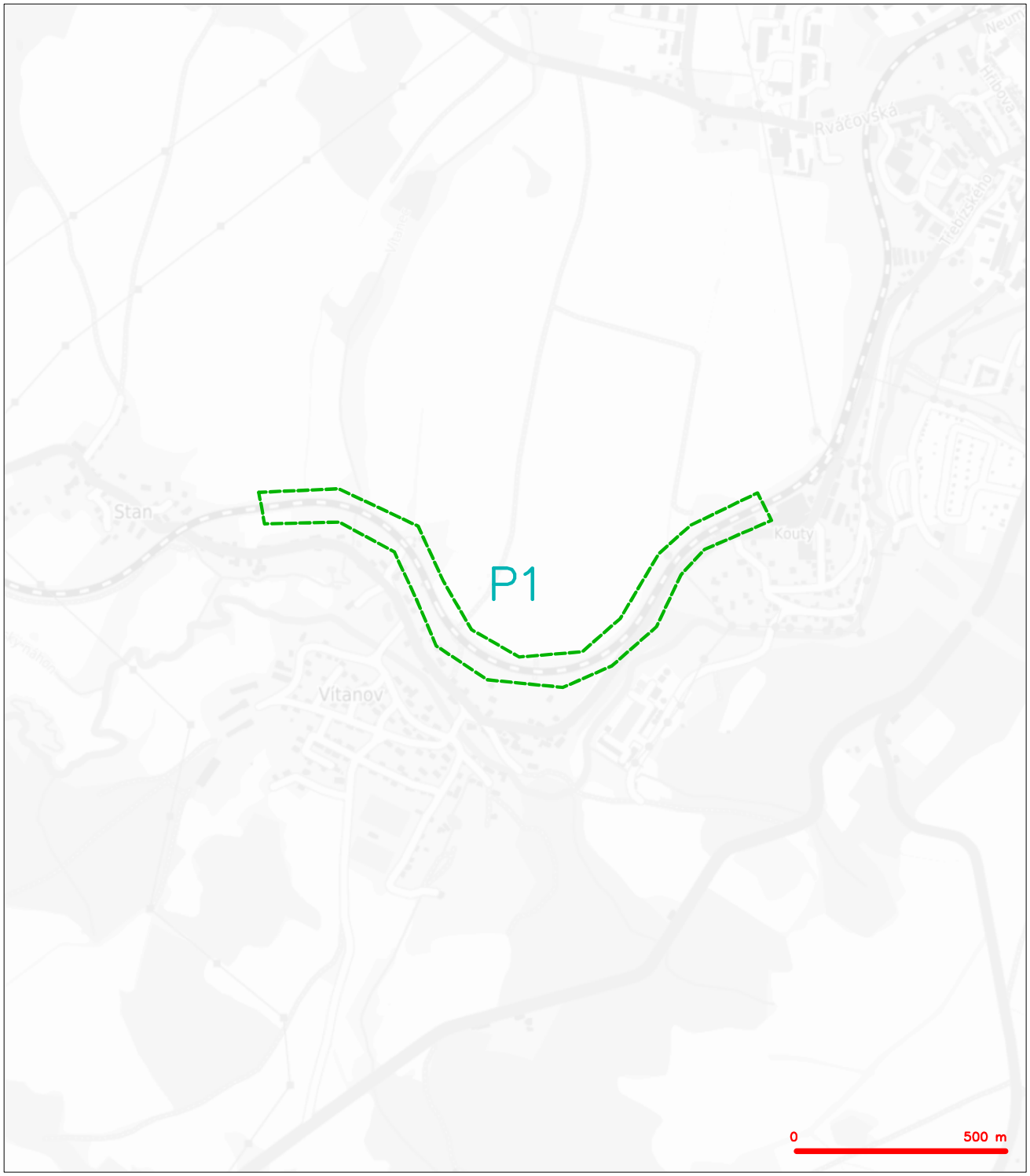

LEGENDA

hranice zájmového území k vyjádření

CETIN a.s.
Českomoravská 2510/19, Libeň
190 00 Praha 9
DIČ: CZ04084063
102

SITUAČNÍ VÝKRES - POLYGON 1

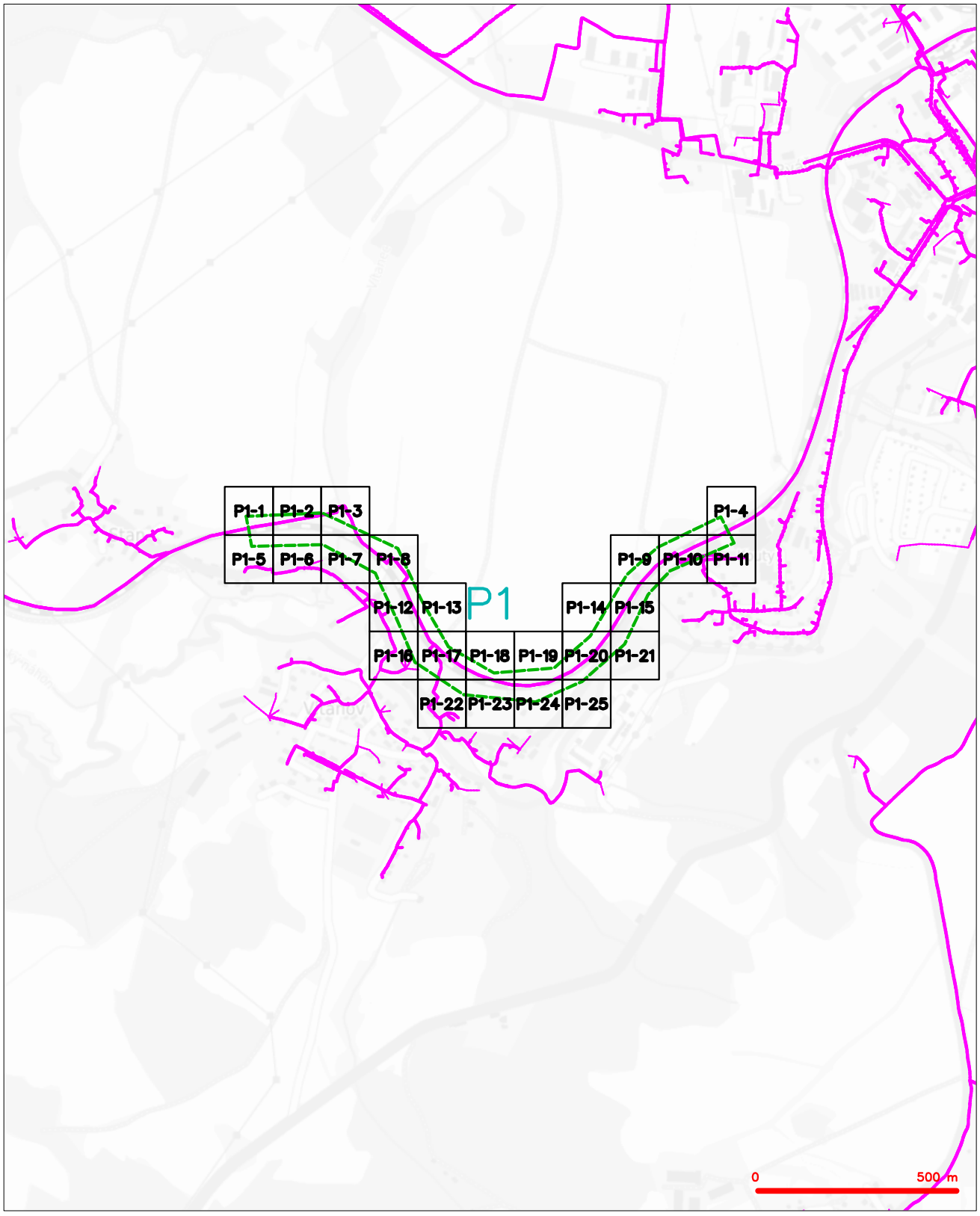

LEGENDA

- hranice zájmového území k vyjádření
- NN přípojka, území s NN přípojkou CETIN
- zaměřený průběh metalického kabelu
- zaměřený průběh optického kabelu, HDPE trubky nebo souběh optického a metalického kabelu
- nezaměřený průběh metalického kabelu
- nadzemní sítě cizí
- nezaměřený průběh optického kabelu, HDPE trubky nebo souběh optického a metalického kabelu
- radiové sítě, ochranné pásmo radiové sítě
- nadzemní sítě
- neprovozované sítě
- podzemní sítě cizí
- sítě s NN
- kolektor, kabelovod

SITUAČNÍ VÝKRES - POLYGON 1, list kladu P1-1



LEGENDA

- hranice zájmového území k vyjádření
- NN přípojka, území s NN přípojkou CETIN
- zaměřený průběh metalického kabelu
- zaměřený průběh optického kabelu, HDPE trubky nebo souběh optického a metalického kabelu
- nezaměřený průběh metalického kabelu
- nadzemní sítě cizí
- nezaměřený průběh optického kabelu, HDPE trubky nebo souběh optického a metalického kabelu
- RR radiové sítě, ochranné pásmo radiové sítě
- nadzemní sítě
- neprovozované sítě
- kolektor, kabelovod
- C podzemní sítě cizí
- sítě s NN

SITUAČNÍ VÝKRES - POLYGON 1, list kladu P1-2

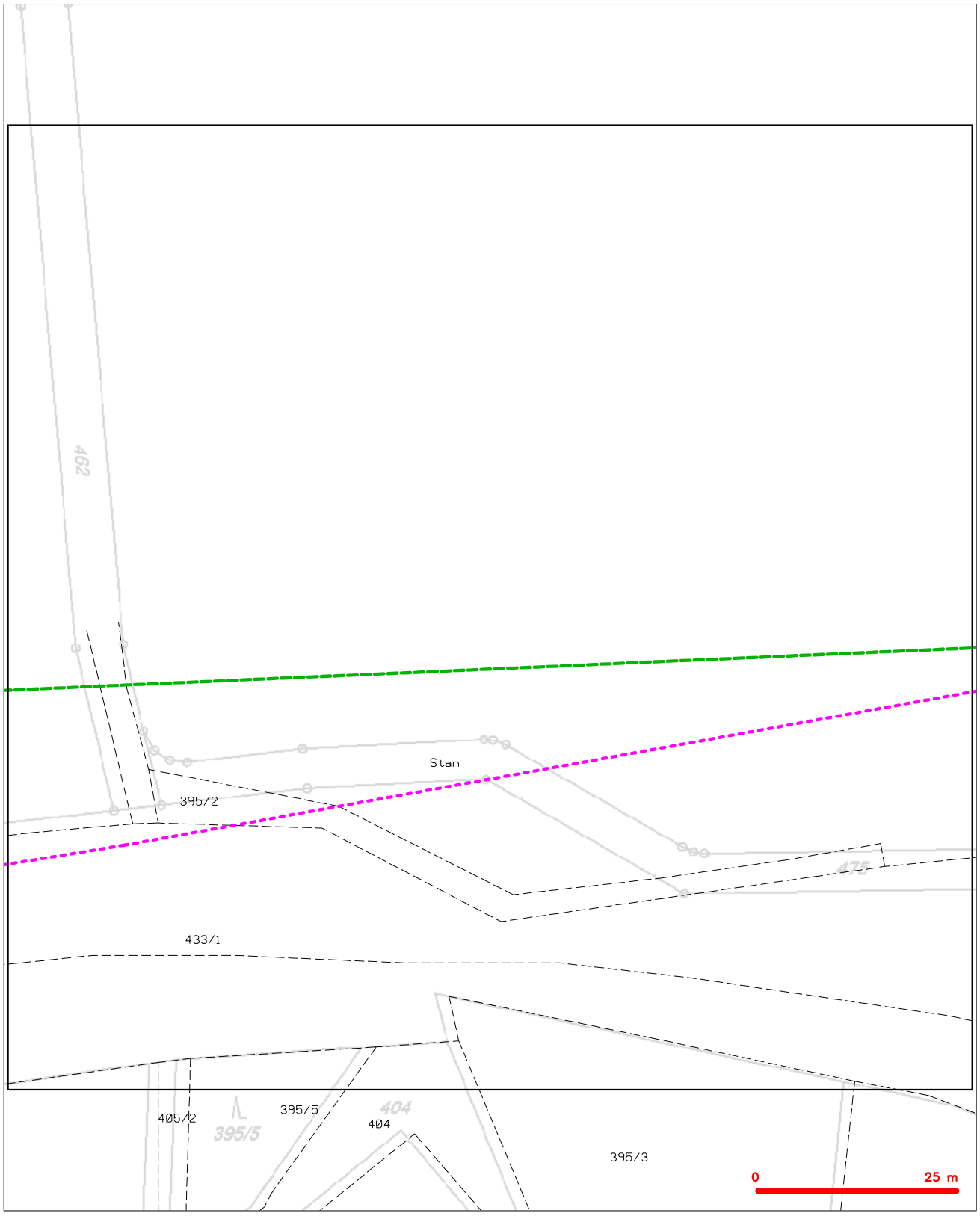

LEGENDA

- hranice zájmového území k vyjádření
- NN přípojka, území s NN přípojkou CETIN
- zaměřený průběh metalického kabelu
- zaměřený průběh optického kabelu, HDPE trubky nebo souběh optického a metalického kabelu
- nezaměřený průběh metalického kabelu
- nadzemní sítě cizí
- nezaměřený průběh optického kabelu, HDPE trubky nebo souběh optického a metalického kabelu
- radiové sítě, ochranné pásmo radiové sítě
- nadzemní sítě
- neprovozované sítě
- podzemní sítě cizí
- sítě s NN
- kolektor, kabelovod

SITUAČNÍ VÝKRES - POLYGON 1, list kladu P1-3

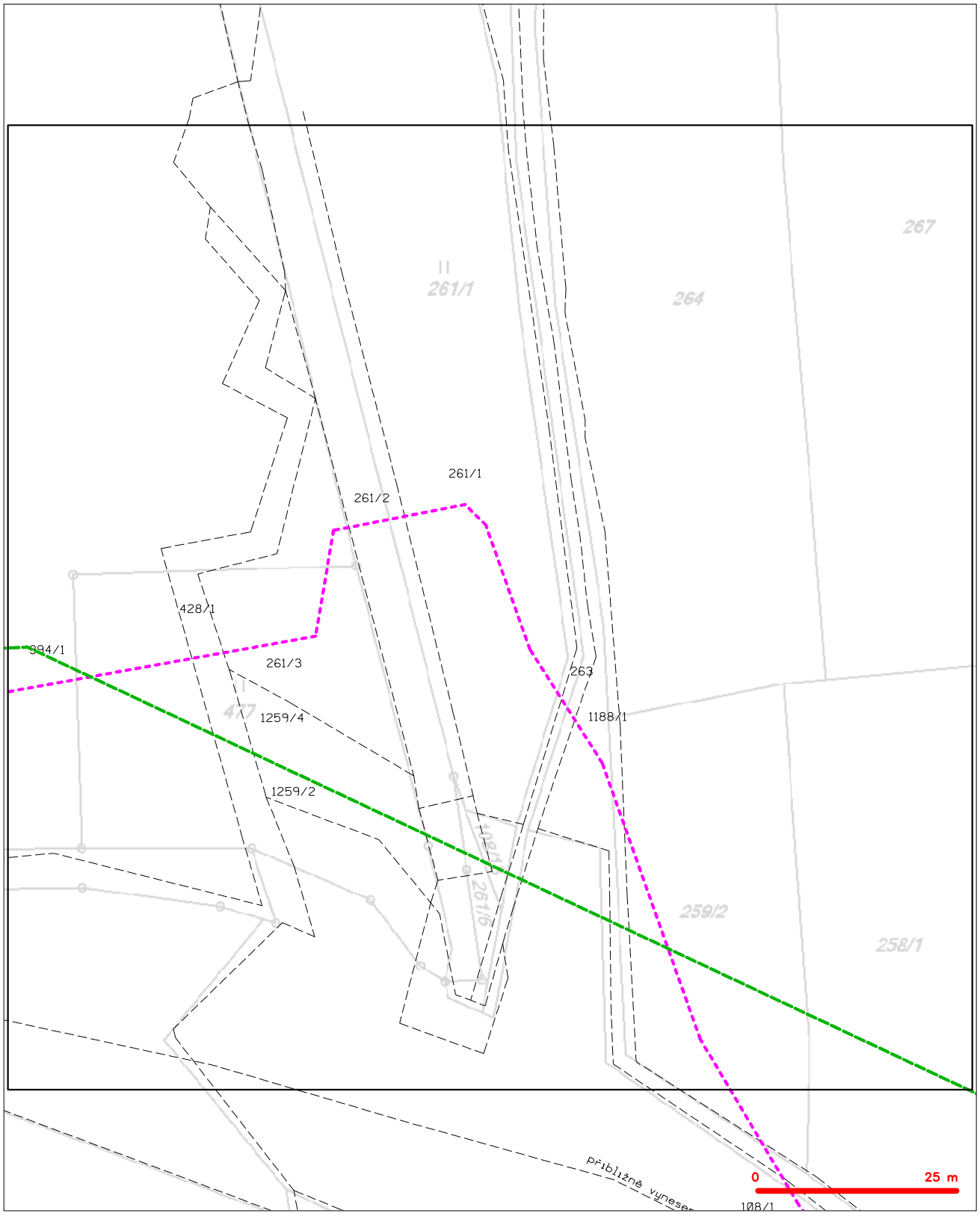

LEGENDA

- hranice zájmového území k vyjádření
- NN přípojka, území s NN přípojkou CETIN
- zaměřený průběh metalického kabelu
- zaměřený průběh optického kabelu, HDPE trubky nebo souběh optického a metalického kabelu
- nezaměřený průběh metalického kabelu
- nadzemní sítě cizí
- nezaměřený průběh optického kabelu, HDPE trubky nebo souběh optického a metalického kabelu
- radiové sítě, ochranné pásmo radiové sítě
- nadzemní sítě
- neprovozované sítě
- podzemní sítě cizí
- sítě s NN
- kolektor, kabelovod

SITUAČNÍ VÝKRES - POLYGON 1, list kladu P1-4

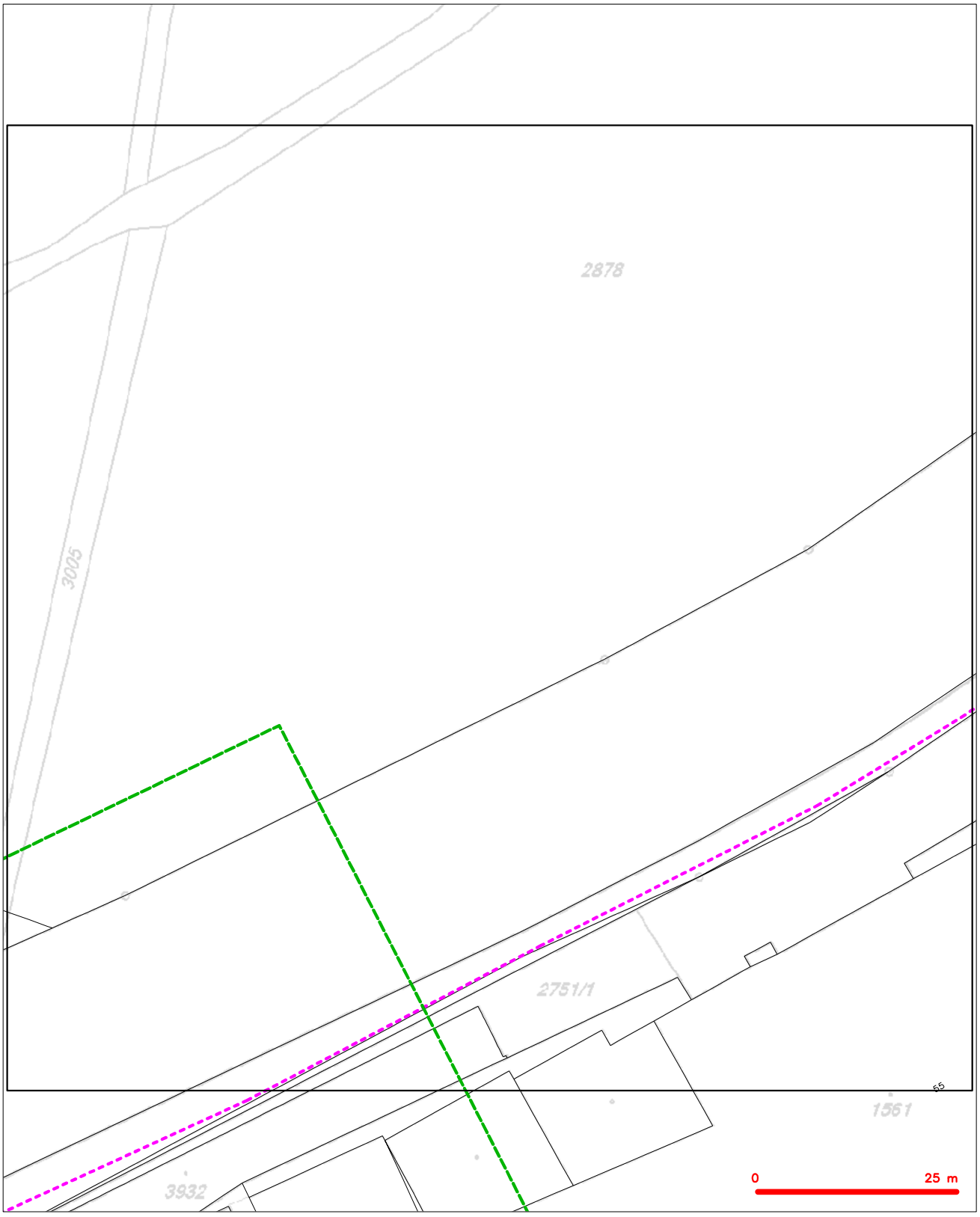

LEGENDA

- hranice zájmového území k vyjádření
- NN přípojka, území s NN přípojkou CETIN
- zaměřený průběh metalického kabelu
- zaměřený průběh optického kabelu, HDPE trubky nebo souběh optického a metalického kabelu
- nezaměřený průběh metalického kabelu
- nadzemní sítě cizí
- nezaměřený průběh optického kabelu, HDPE trubky nebo souběh optického a metalického kabelu
- radiové sítě, ochranné pásmo radiové sítě
- nadzemní sítě
- neprovozované sítě
- podzemní sítě cizí
- sítě s NN
- kolektor, kabelovod

SITUAČNÍ VÝKRES - POLYGON 1, list kladu P1-5

LEGENDA

- hranice zájmového území k vyjádření
- NN přípojka, území s NN přípojkou CETIN
- zaměřený průběh metalického kabelu
- zaměřený průběh optického kabelu, HDPE trubky nebo souběh optického a metalického kabelu
- nezaměřený průběh metalického kabelu
- nadzemní sítě cizí
- nezaměřený průběh optického kabelu, HDPE trubky nebo souběh optického a metalického kabelu
- radiové sítě, ochranné pásmo radiové sítě
- nadzemní sítě
- neprovozované sítě
- podzemní sítě cizí
- sítě s NN
- kolektor, kabelovod

SITUAČNÍ VÝKRES - POLYGON 1, list kladu P1-6

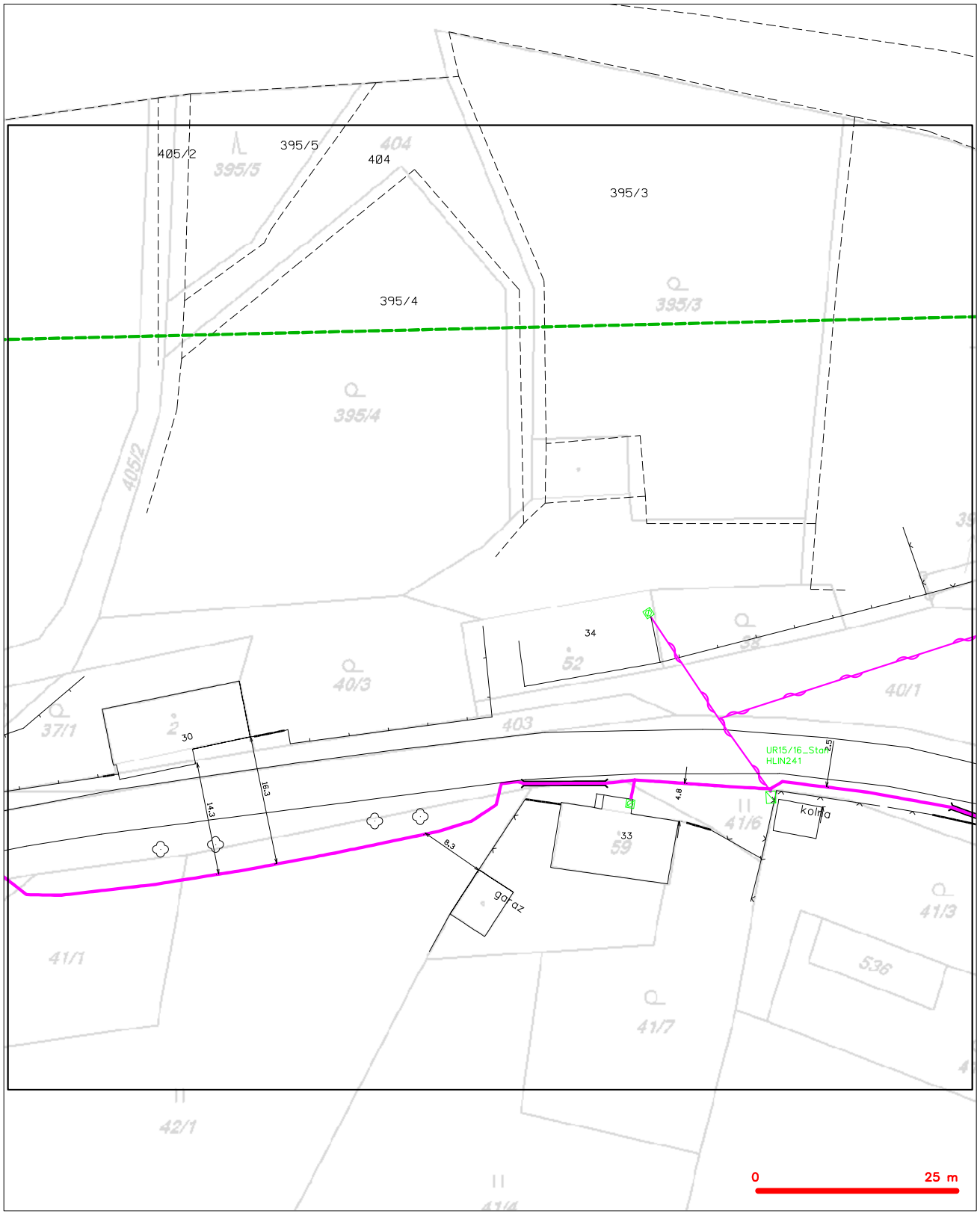

LEGENDA

- hranice zájmového území k vyjádření
- NN přípojka, území s NN přípojkou CETIN
- zaměřený průběh metalického kabelu
- zaměřený průběh optického kabelu, HDPE trubky nebo souběh optického a metalického kabelu
- nezaměřený průběh metalického kabelu
- nadzemní sítě cizí
- nezaměřený průběh optického kabelu, HDPE trubky nebo souběh optického a metalického kabelu
- radiové sítě, ochranné pásmo radiové sítě
- nadzemní sítě
- neprovozované sítě
- podzemní sítě cizí
- sítě s NN
- kolektor, kabelovod

CETIN a.s., Českomoravská 2510/19, Libeň, 190 00 Praha 9, Czech Republic, www.cetin.cz
zapsaná v Obchodním rejstříku Městského soudu v Praze, oddíl B, vložka 20623, IČ: 04084063, DIČ CZ04084063

SITUAČNÍ VÝKRES - POLYGON 1, list kladu P1-7

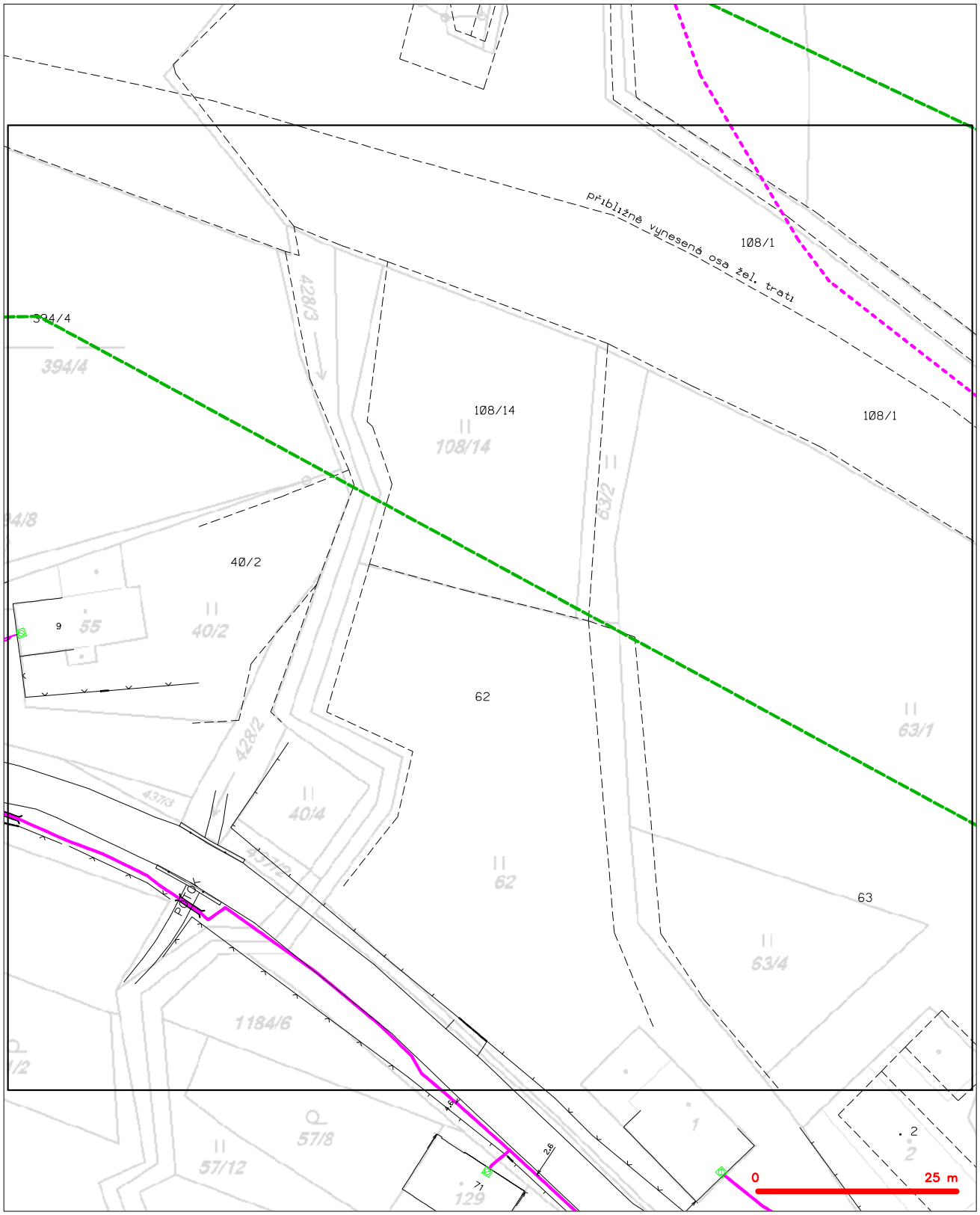

LEGENDA

- hranice zájmového území k vyjádření
- NN přípojka, území s NN přípojkou ČETIN
- zaměřený průběh metalického kabelu
- zaměřený průběh optického kabelu, HDPE trubky nebo souběh optického a metalického kabelu
- nezaměřený průběh metalického kabelu
- nadzemní sítě cizí
- nezaměřený průběh optického kabelu, HDPE trubky nebo souběh optického a metalického kabelu
- radiové sítě, ochranné pásmo radiové sítě
- nadzemní sítě
- neprovozované sítě
- podzemní sítě cizí
- sítě s NN
- kolektor, kabelovod

SITUAČNÍ VÝKRES - POLYGON 1, list kladu P1-8

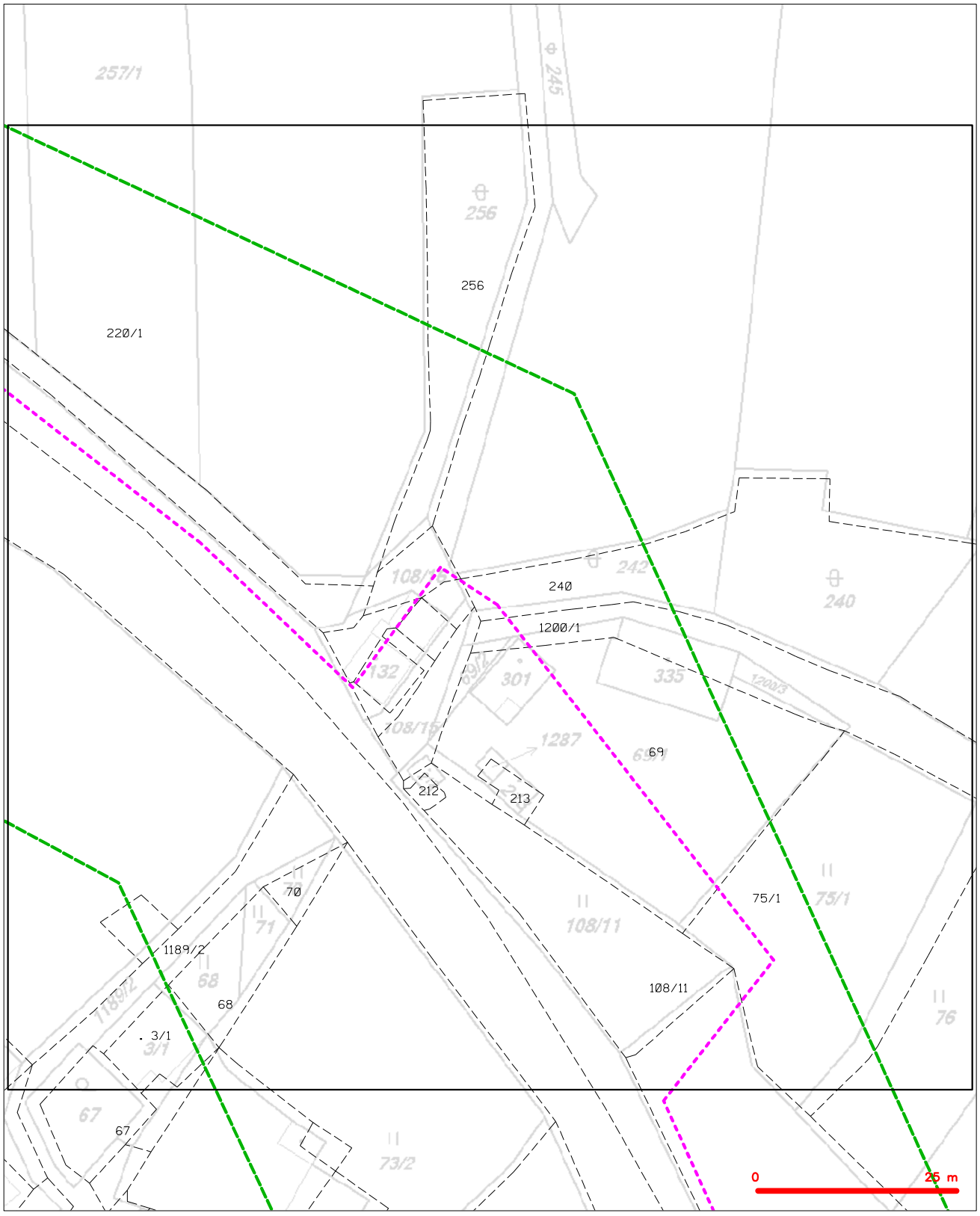

LEGENDA

- hranice zájmového území k vyjádření
- NN přípojka, území s NN přípojkou CETIN
- zaměřený průběh metalického kabelu
- zaměřený průběh optického kabelu, HDPE trubky nebo souběh optického a metalického kabelu
- nezaměřený průběh metalického kabelu
- nadzemní sítě cizí
- nezaměřený průběh optického kabelu, HDPE trubky nebo souběh optického a metalického kabelu
- radiové sítě, ochranné pásmo radiové sítě
- nadzemní sítě
- neprovozované sítě
- podzemní sítě cizí
- sítě s NN
- kolektor, kabelovod

SITUAČNÍ VÝKRES - POLYGON 1, list kladu P1-9



LEGENDA

- hranice zájmového území k vyjádření
- NN přípojka, území s NN přípojkou CETIN
- zaměřený průběh metalického kabelu
- zaměřený průběh optického kabelu, HDPE trubky nebo souběh optického a metalického kabelu
- nezaměřený průběh metalického kabelu
- nadzemní sítě cizí
- nezaměřený průběh optického kabelu, HDPE trubky nebo souběh optického a metalického kabelu
- RR radiové sítě, ochranné pásmo radiové sítě
- nadzemní sítě
- neprovozované sítě
- kolektor, kabelovod
- C podzemní sítě cizí
- sítě s NN

SITUAČNÍ VÝKRES - POLYGON 1, list kladu P1-10

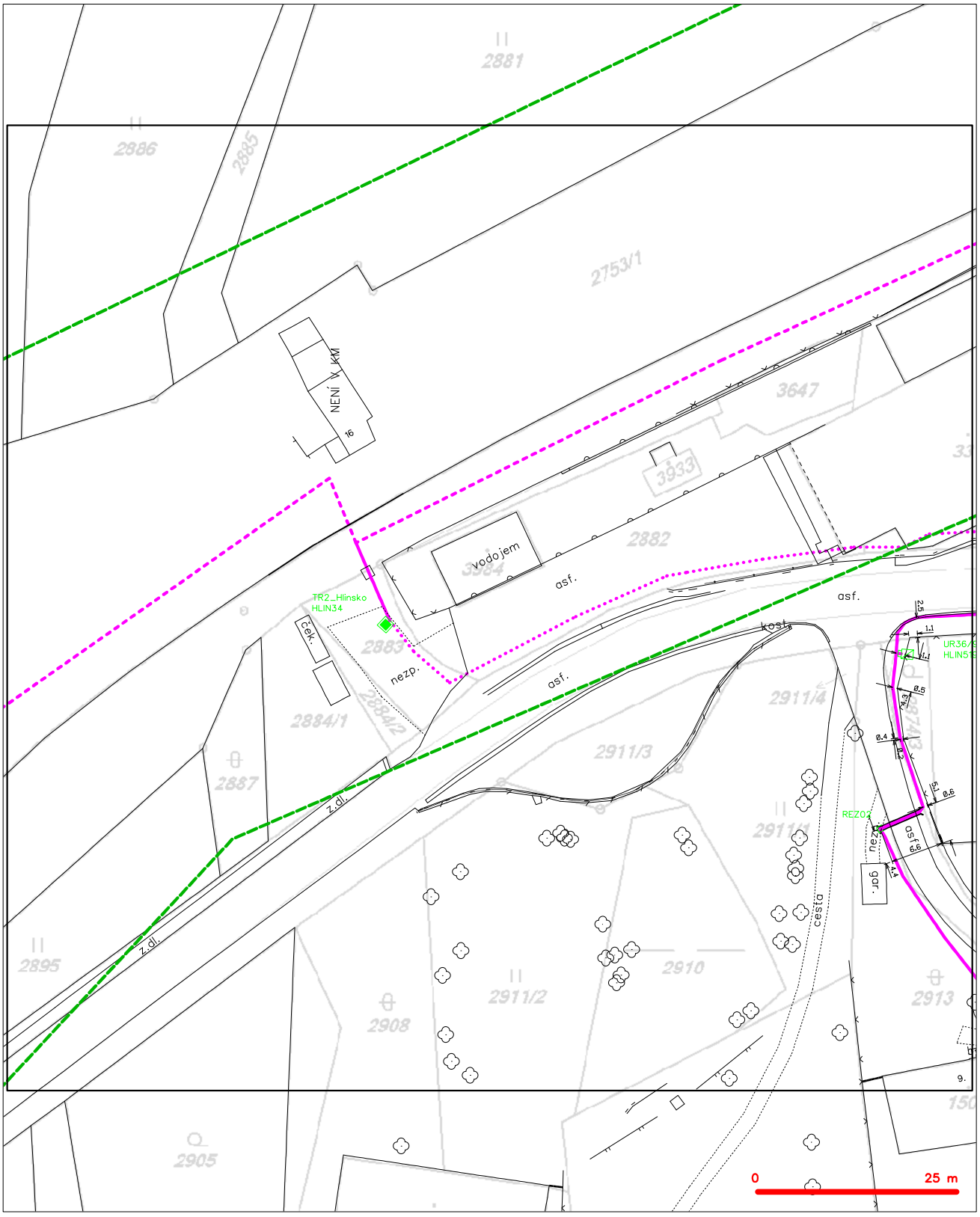

LEGENDA

- hranice zájmového území k vyjádření
- NN přípojka, území s NN přípojkou CETIN
- zaměřený průběh metalického kabelu
- zaměřený průběh optického kabelu, HDPE trubky nebo souběh optického a metalického kabelu
- nezaměřený průběh metalického kabelu
- nadzemní sítě cizí
- nezaměřený průběh optického kabelu, HDPE trubky nebo souběh optického a metalického kabelu
- radiové sítě, ochranné pásmo radiové sítě
- nadzemní sítě
- neprovozované sítě
- podzemní sítě cizí
- sítě s NN
- kolektor, kabelovod

SITUAČNÍ VÝKRES - POLYGON 1, list kladu P1-11

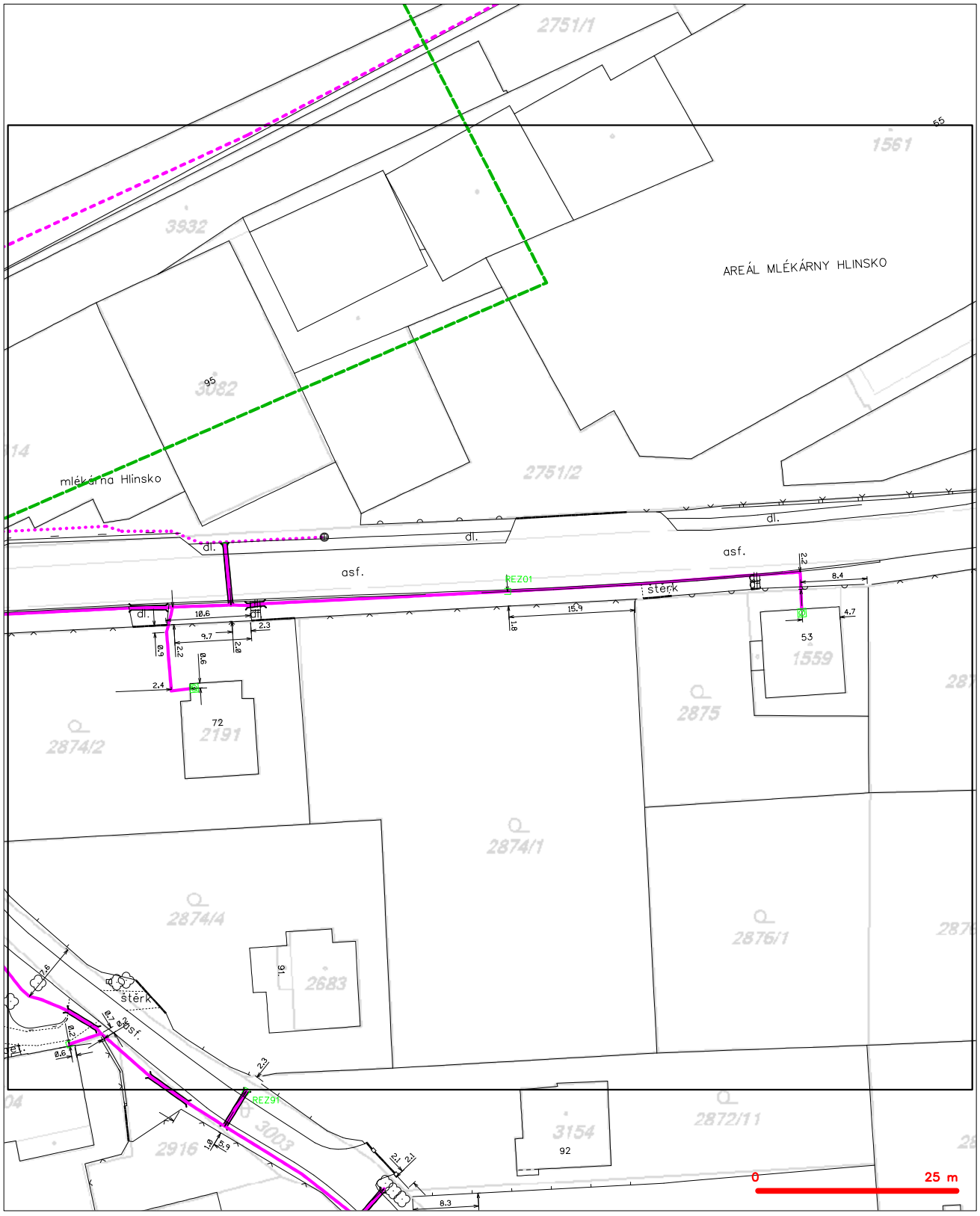

LEGENDA

- hranice zájmového území k vyjádření
- NN přípojka, území s NN přípojkou CETIN
- zaměřený průběh metalického kabelu
- zaměřený průběh optického kabelu, HDPE trubky nebo souběh optického a metalického kabelu
- nezaměřený průběh metalického kabelu
- nadzemní sítě cizí
- nezaměřený průběh optického kabelu, HDPE trubky nebo souběh optického a metalického kabelu
- radiové sítě, ochranné pásmo radiové sítě
- nadzemní sítě
- neprovozované sítě
- podzemní sítě cizí
- sítě s NN
- kolektor, kabelovod

SITUAČNÍ VÝKRES - POLYGON 1, list kladu P1-12

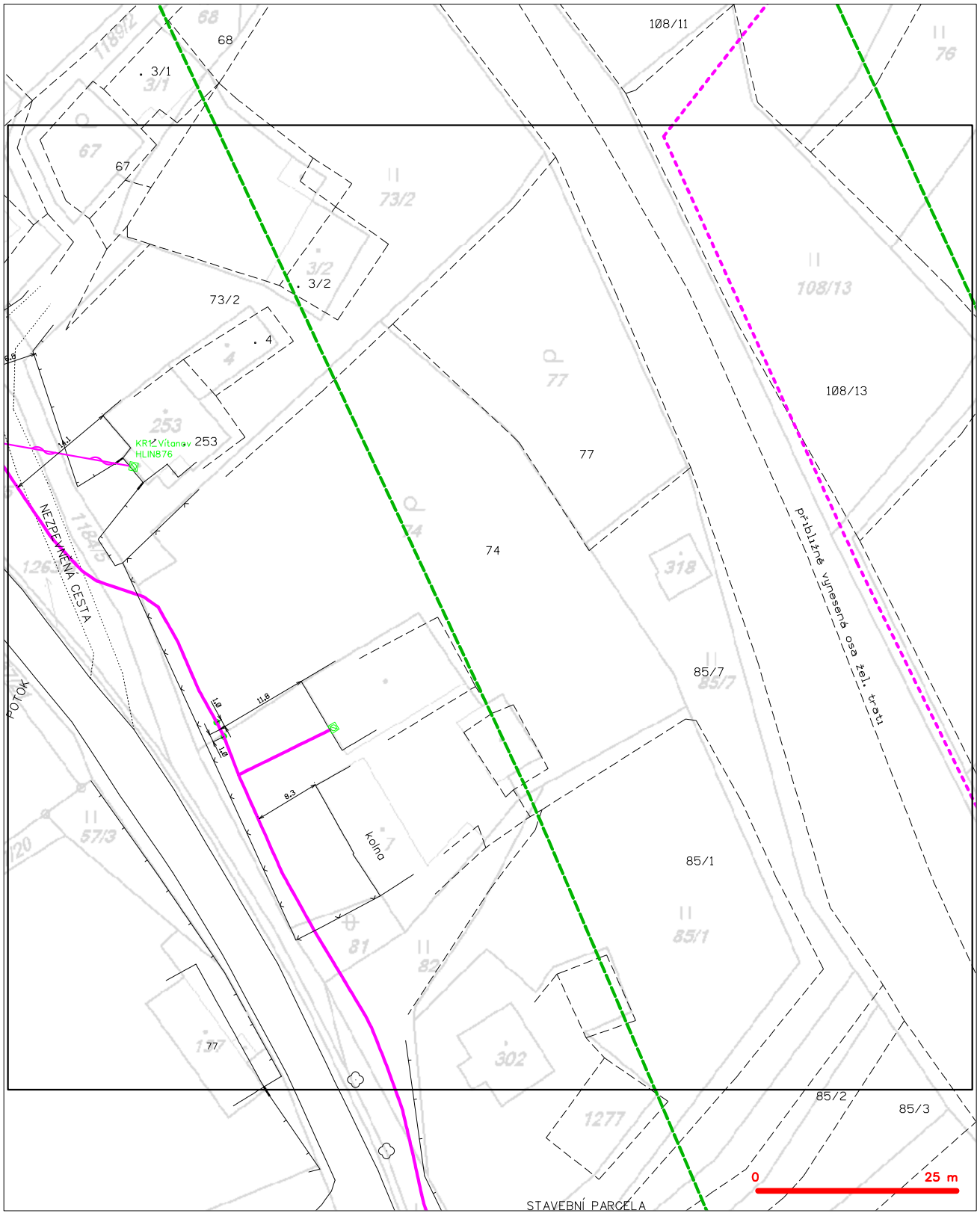

LEGENDA

- hranice zájmového území k vyjádření
- NN přípojka, území s NN přípojkou CETIN
- zaměřený průběh metalického kabelu
- zaměřený průběh optického kabelu, HDPE trubky nebo souběh optického a metalického kabelu
- nezaměřený průběh metalického kabelu
- nadzemní sítě cizí
- nezaměřený průběh optického kabelu, HDPE trubky nebo souběh optického a metalického kabelu
- radiové sítě, ochranné pásmo radiové sítě
- nadzemní sítě
- neprovozované sítě
- podzemní sítě cizí
- sítě s NN
- kolektor, kabelovod

SITUAČNÍ VÝKRES - POLYGON 1, list kladu P1-13

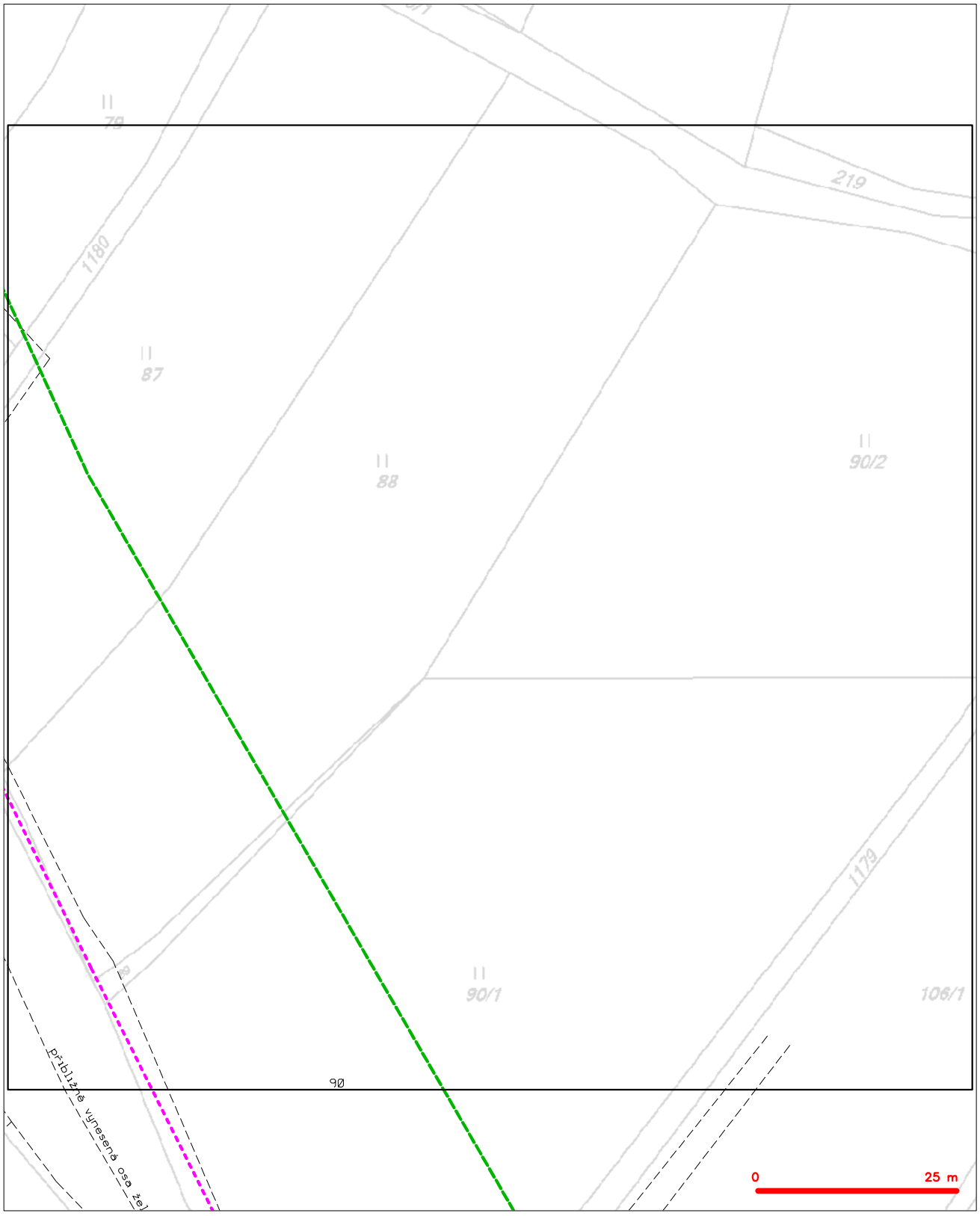

LEGENDA

- hranice zájmového území k vyjádření
- NN přípojka, území s NN přípojkou CETIN
- zaměřený průběh metalického kabelu
- zaměřený průběh optického kabelu, HDPE trubky nebo souběh optického a metalického kabelu
- nezaměřený průběh metalického kabelu
- nadzemní sítě cizí
- nezaměřený průběh optického kabelu, HDPE trubky nebo souběh optického a metalického kabelu
- RR radiové sítě, ochranné pásmo radiové sítě
- nadzemní sítě
- neprovozované sítě
- kolektor, kabelovod
- C podzemní sítě cizí
- sítě s NN

SITUAČNÍ VÝKRES - POLYGON 1, list kladu P1-14

LEGENDA

- hranice zájmového území k vyjádření
- NN přípojka, území s NN přípojkou CETIN
- zaměřený průběh metalického kabelu
- zaměřený průběh optického kabelu, HDPE trubky nebo souběh optického a metalického kabelu
- nezaměřený průběh metalického kabelu
- nadzemní sítě cizí
- nezaměřený průběh optického kabelu, HDPE trubky nebo souběh optického a metalického kabelu
- RR radiové sítě, ochranné pásmo radiové sítě
- nadzemní sítě
- neprovozované sítě
- kolektor, kabelovod
- C podzemní sítě cizí
- sítě s NN

SITUAČNÍ VÝKRES - POLYGON 1, list kladu P1-15

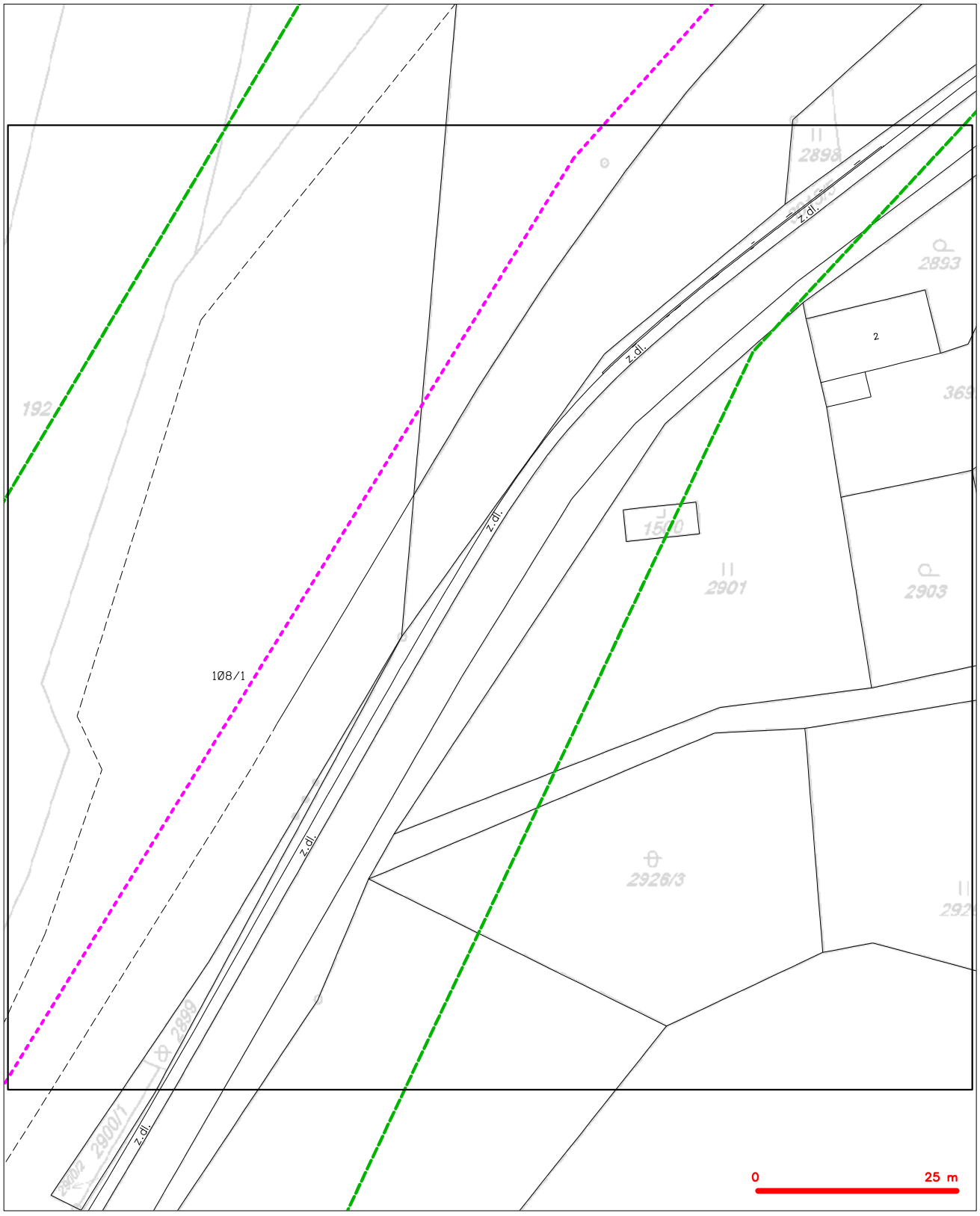

LEGENDA

- hranice zájmového území k vyjádření
- NN přípojka, území s NN přípojkou CETIN
- zaměřený průběh metalického kabelu
- zaměřený průběh optického kabelu, HDPE trubky nebo souběh optického a metalického kabelu
- nezaměřený průběh metalického kabelu
- nadzemní sítě cizí
- nezaměřený průběh optického kabelu, HDPE trubky nebo souběh optického a metalického kabelu
- RR radiové sítě, ochranné pásmo radiové sítě
- nadzemní sítě
- neprovozované sítě
- C podzemní sítě cizí
- sítě s NN
- kolektor, kabelovod

SITUAČNÍ VÝKRES - POLYGON 1, list kladu P1-16

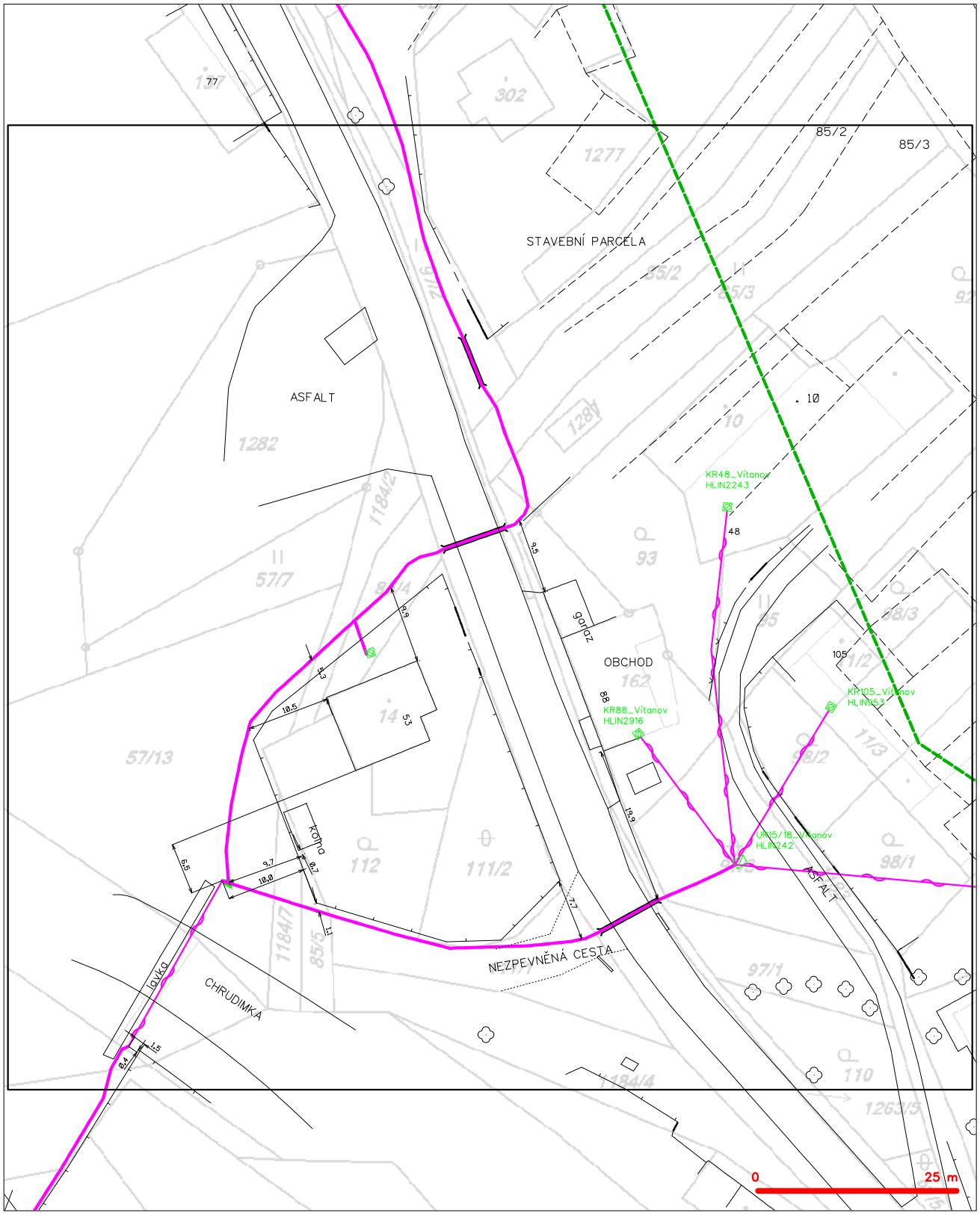

LEGENDA

- hranice zájmového území k vyjádření
- NN přípojka, území s NN přípojkou CETIN
- zaměřený průběh metalického kabelu
- zaměřený průběh optického kabelu, HDPE trubky nebo souběh optického a metalického kabelu
- nezaměřený průběh metalického kabelu
- nadzemní sítě cizí
- nezaměřený průběh optického kabelu, HDPE trubky nebo souběh optického a metalického kabelu
- rádiové sítě, ochranné pásmo rádiové sítě
- nadzemní sítě
- neprovzdušněné sítě
- podzemní sítě cizí
- sítě s NN
- kolektor, kabelovod

SITUAČNÍ VÝKRES - POLYGON 1, list kladu P1-17

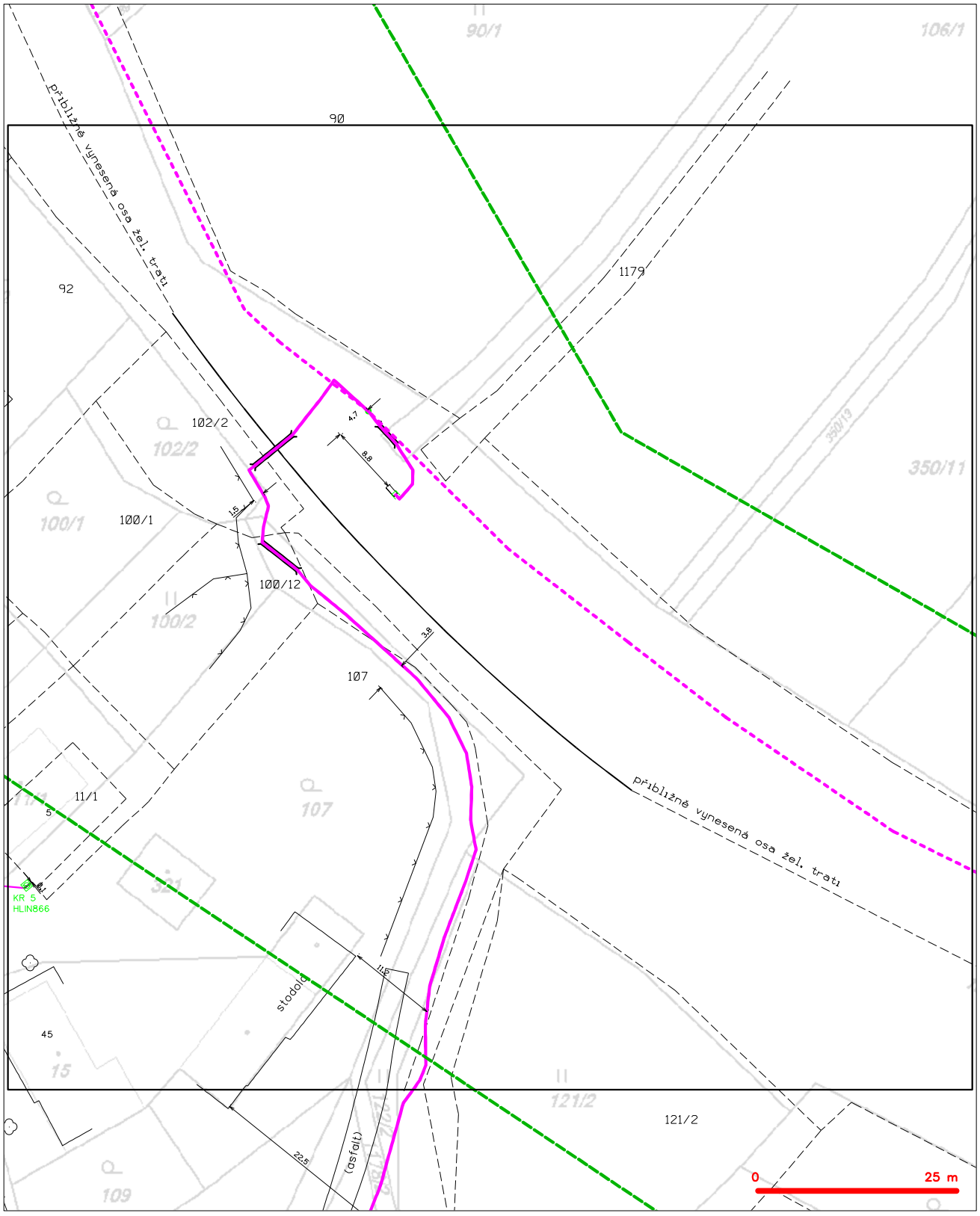

LEGENDA

- hranice zájmového území k vyjádření
- NN přípojka, území s NN přípojkou CETIN
- zaměřený průběh metalického kabelu
- zaměřený průběh optického kabelu, HDPE trubky nebo souběh optického a metalického kabelu
- nezaměřený průběh metalického kabelu
- nadzemní sítě cizí
- nezaměřený průběh optického kabelu, HDPE trubky nebo souběh optického a metalického kabelu
- rádiové sítě, ochranné pásmo rádiové sítě
- nadzemní sítě
- neprovozované sítě
- podzemní sítě cizí
- sítě s NN
- kolektor, kabelovod

SITUAČNÍ VÝKRES - POLYGON 1, list kladu P1-18

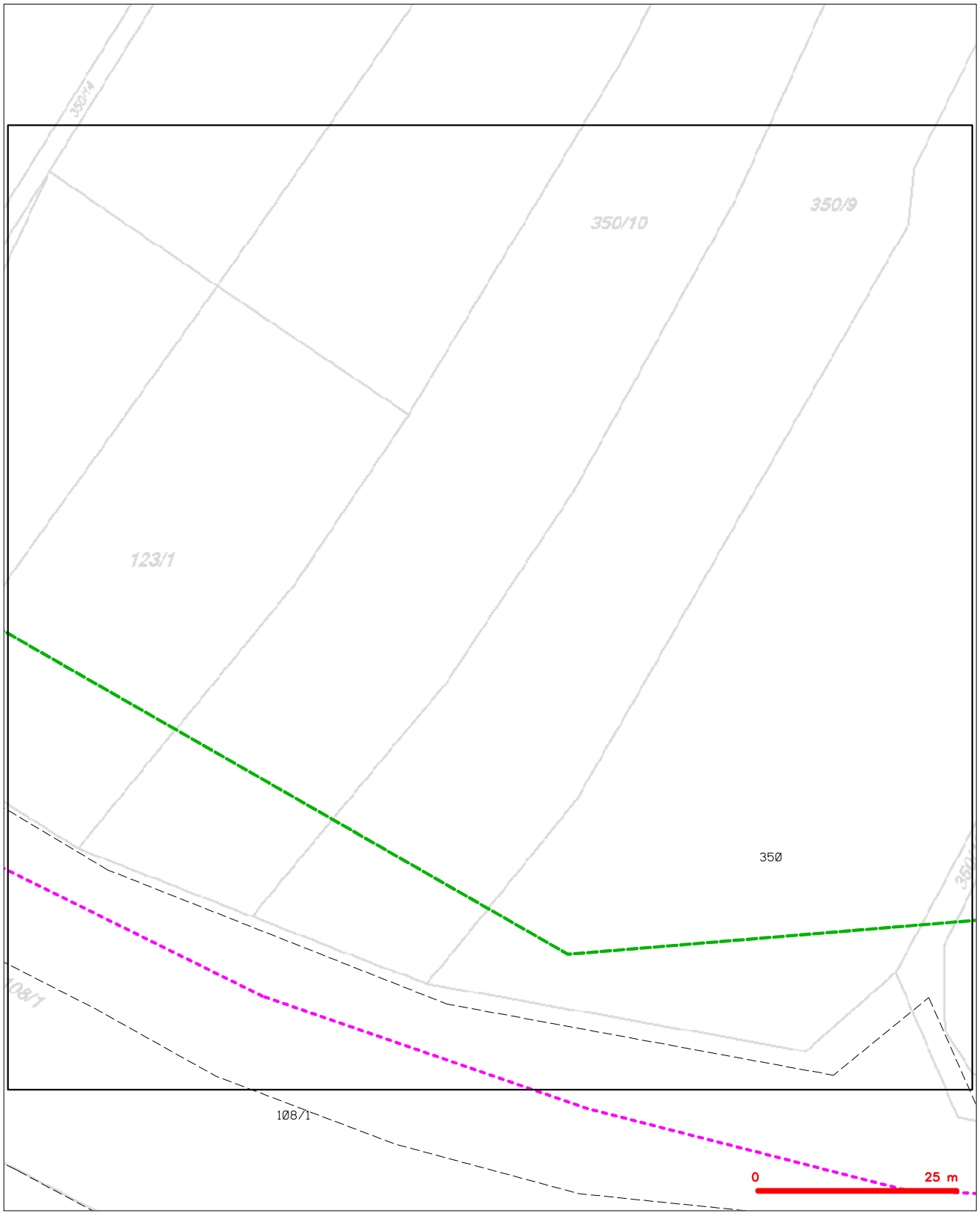

LEGENDA

- hranice zájmového území k vyjádření
- NN přípojka, území s NN přípojkou CETIN
- zaměřený průběh metalického kabelu
- zaměřený průběh optického kabelu, HDPE trubky nebo souběh optického a metalického kabelu
- nezaměřený průběh metalického kabelu
- nadzemní sítě cizí
- nezaměřený průběh optického kabelu, HDPE trubky nebo souběh optického a metalického kabelu
- RR radiové sítě, ochranné pásmo radiové sítě
- nadzemní sítě
- neprovozované sítě
- kolektor, kabelovod
- C podzemní sítě cizí
- sítě s NN

SITUAČNÍ VÝKRES - POLYGON 1, list kladu P1-19



LEGENDA

- hranice zájmového území k vyjádření
- NN přípojka, území s NN přípojkou CETIN
- zaměřený průběh metalického kabelu
- zaměřený průběh optického kabelu, HDPE trubky nebo souběh optického a metalického kabelu
- nezaměřený průběh metalického kabelu
- nadzemní sítě cizí
- nezaměřený průběh optického kabelu, HDPE trubky nebo souběh optického a metalického kabelu
- RR radiové sítě, ochranné pásmo radiové sítě
- nadzemní sítě
- neprovozované sítě
- C podzemní sítě cizí
- sítě s NN
- kolektor, kabelovod

SITUAČNÍ VÝKRES - POLYGON 1, list kladu P1-20



LEGENDA

- hranice zájmového území k vyjádření
- NN přípojka, území s NN přípojkou CETIN
- zaměřený průběh metalického kabelu
- zaměřený průběh optického kabelu, HDPE trubky nebo souběh optického a metalického kabelu
- nezaměřený průběh metalického kabelu
- nadzemní sítě cizí
- nezaměřený průběh optického kabelu, HDPE trubky nebo souběh optického a metalického kabelu
- radiové sítě, ochranné pásmo radiové sítě
- nadzemní sítě
- neprovozované sítě
- podzemní sítě cizí
- sítě s NN
- kolektor, kabelovod

SITUAČNÍ VÝKRES - POLYGON 1, list kladu P1-21

LEGENDA

- hranice zájmového území k vyjádření
- NN přípojka, území s NN přípojkou CETIN
- zaměřený průběh metalického kabelu
- zaměřený průběh optického kabelu, HDPE trubky nebo souběh optického a metalického kabelu
- nezaměřený průběh metalického kabelu
- nadzemní sítě cizí
- nezaměřený průběh optického kabelu, HDPE trubky nebo souběh optického a metalického kabelu
- RR radiové sítě, ochranné pásmo radiové sítě
- nadzemní sítě
- neprovozované sítě
- kolektor, kabelovod
- C podzemní sítě cizí
- sítě s NN

SITUAČNÍ VÝKRES - POLYGON 1, list kladu P1-22

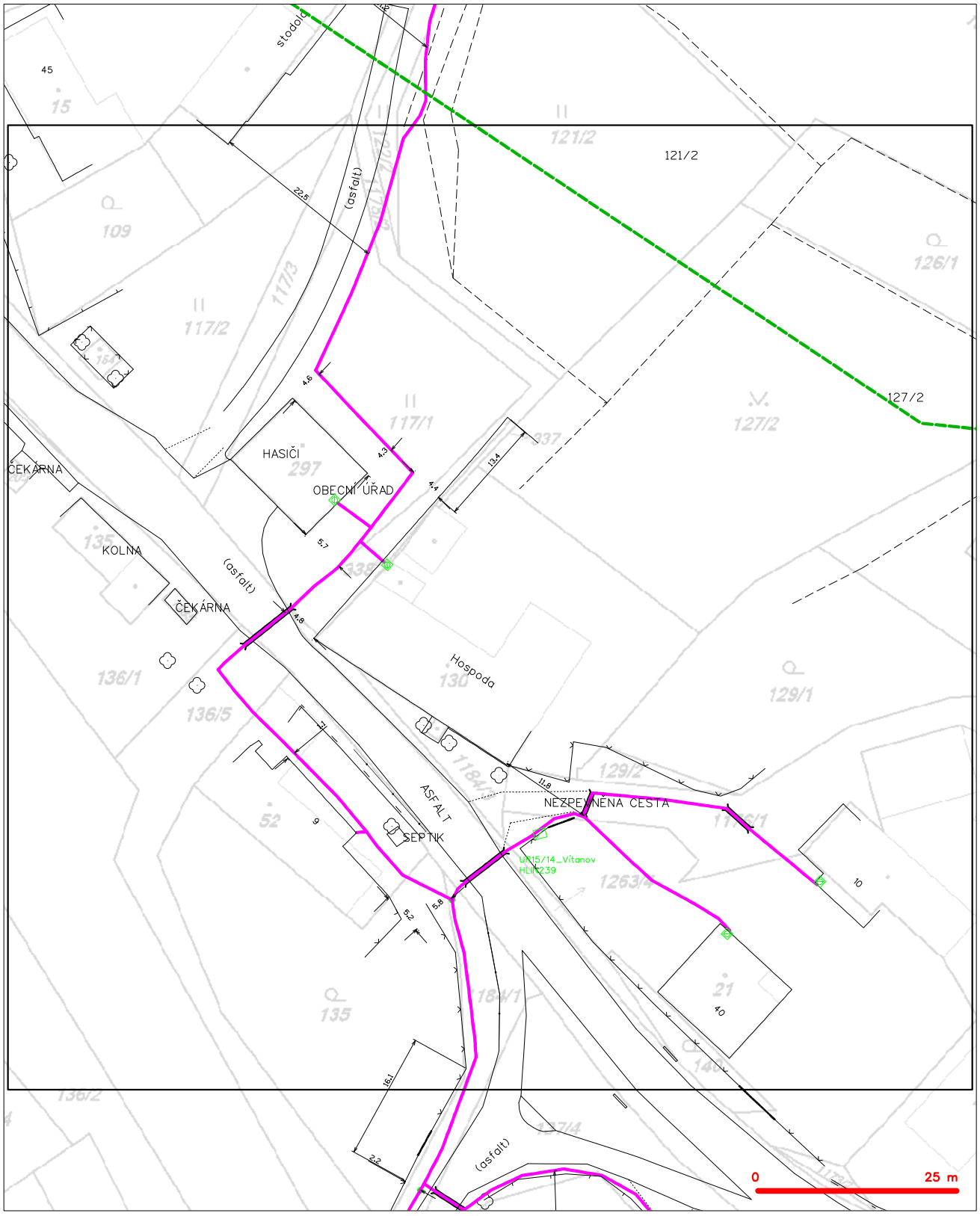

LEGENDA

- hranice zájmového území k vyjádření
- NN přípojka, území s NN přípojkou CETIN
- zaměřený průběh metalického kabelu
- zaměřený průběh optického kabelu, HDPE trubky nebo souběh optického a metalického kabelu
- nezaměřený průběh metalického kabelu
- nadzemní sítě cizí
- nezaměřený průběh optického kabelu, HDPE trubky nebo souběh optického a metalického kabelu
- radiové sítě, ochranné pásmo radiové sítě
- nadzemní sítě
- neprovozované sítě
- podzemní sítě cizí
- sítě s NN
- kolektor, kabelovod

SITUAČNÍ VÝKRES - POLYGON 1, list kladu P1-23

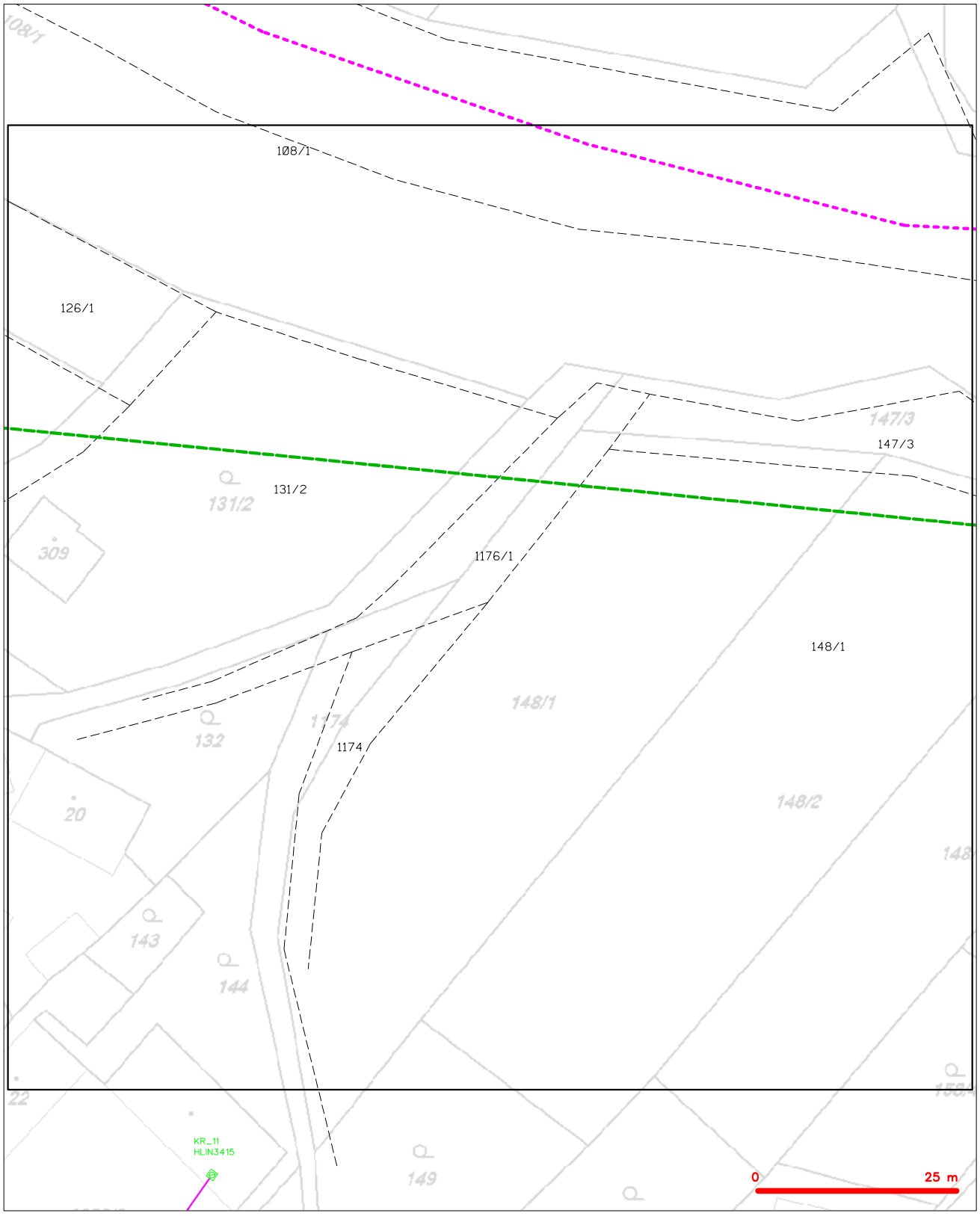

LEGENDA

- hranice zájmového území k vyjádření
- NN přípojka, území s NN přípojkou CETIN
- zaměřený průběh metalického kabelu
- zaměřený průběh optického kabelu, HDPE trubky nebo souběh optického a metalického kabelu
- nezaměřený průběh metalického kabelu
- nadzemní sítě cizí
- nezaměřený průběh optického kabelu, HDPE trubky nebo souběh optického a metalického kabelu
- RR radiové sítě, ochranné pásmo radiové sítě
- nadzemní sítě
- neprovozované sítě
- kolektor, kabelovod
- C podzemní sítě cizí
- sítě s NN

SITUAČNÍ VÝKRES - POLYGON 1, list kladu P1-24

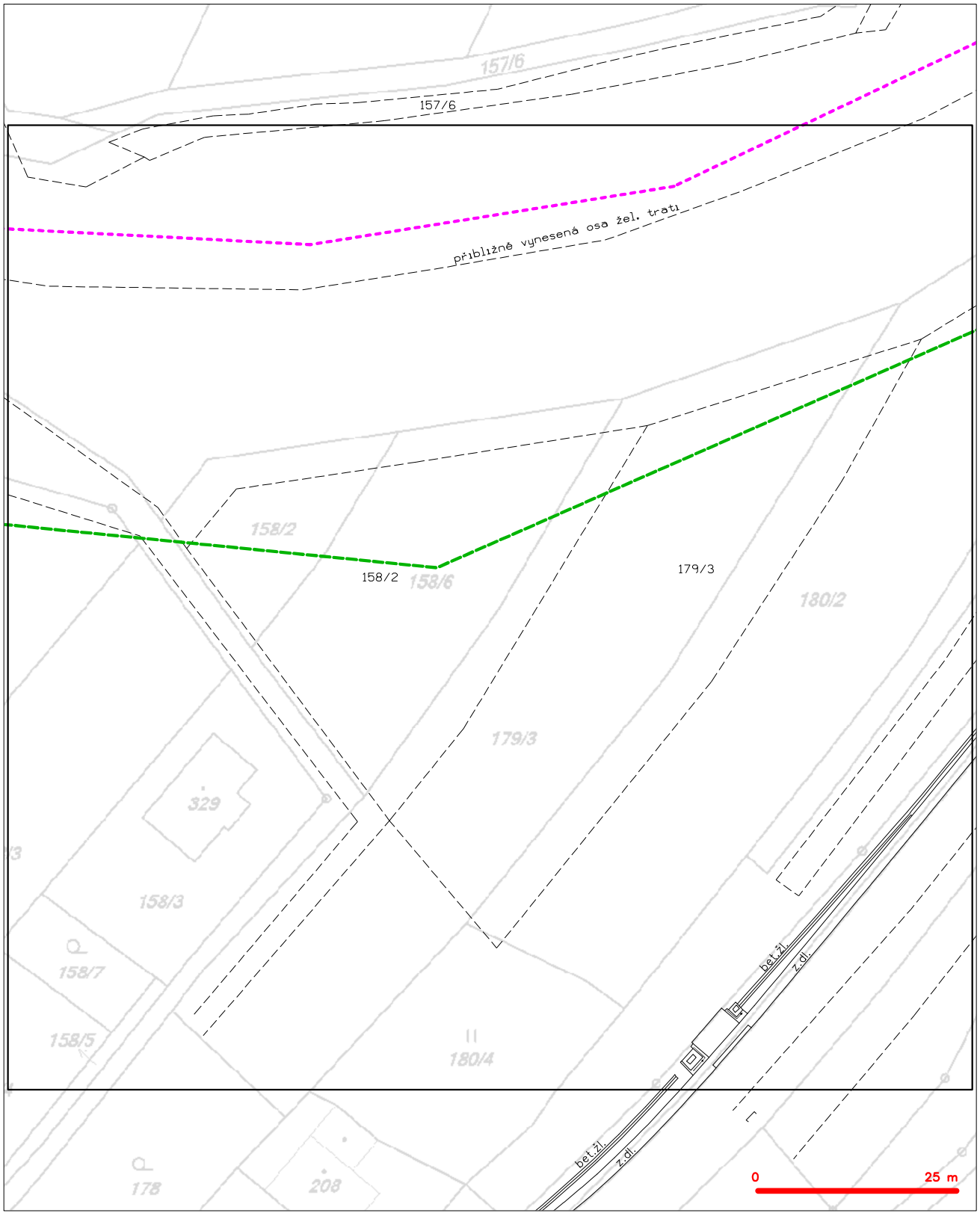

LEGENDA

- hranice zájmového území k vyjádření
- NN přípojka, území s NN přípojkou CETIN
- zaměřený průběh metalického kabelu
- zaměřený průběh optického kabelu, HDPE trubky nebo souběh optického a metalického kabelu
- nezaměřený průběh metalického kabelu
- nadzemní sítě cizí
- nezaměřený průběh optického kabelu, HDPE trubky nebo souběh optického a metalického kabelu
- radiové sítě, ochranné pásmo radiové sítě
- nadzemní sítě
- neprovozované sítě
- podzemní sítě cizí
- sítě s NN
- kolektor, kabelovod

SITUAČNÍ VÝKRES - POLYGON 1, list kladu P1-25

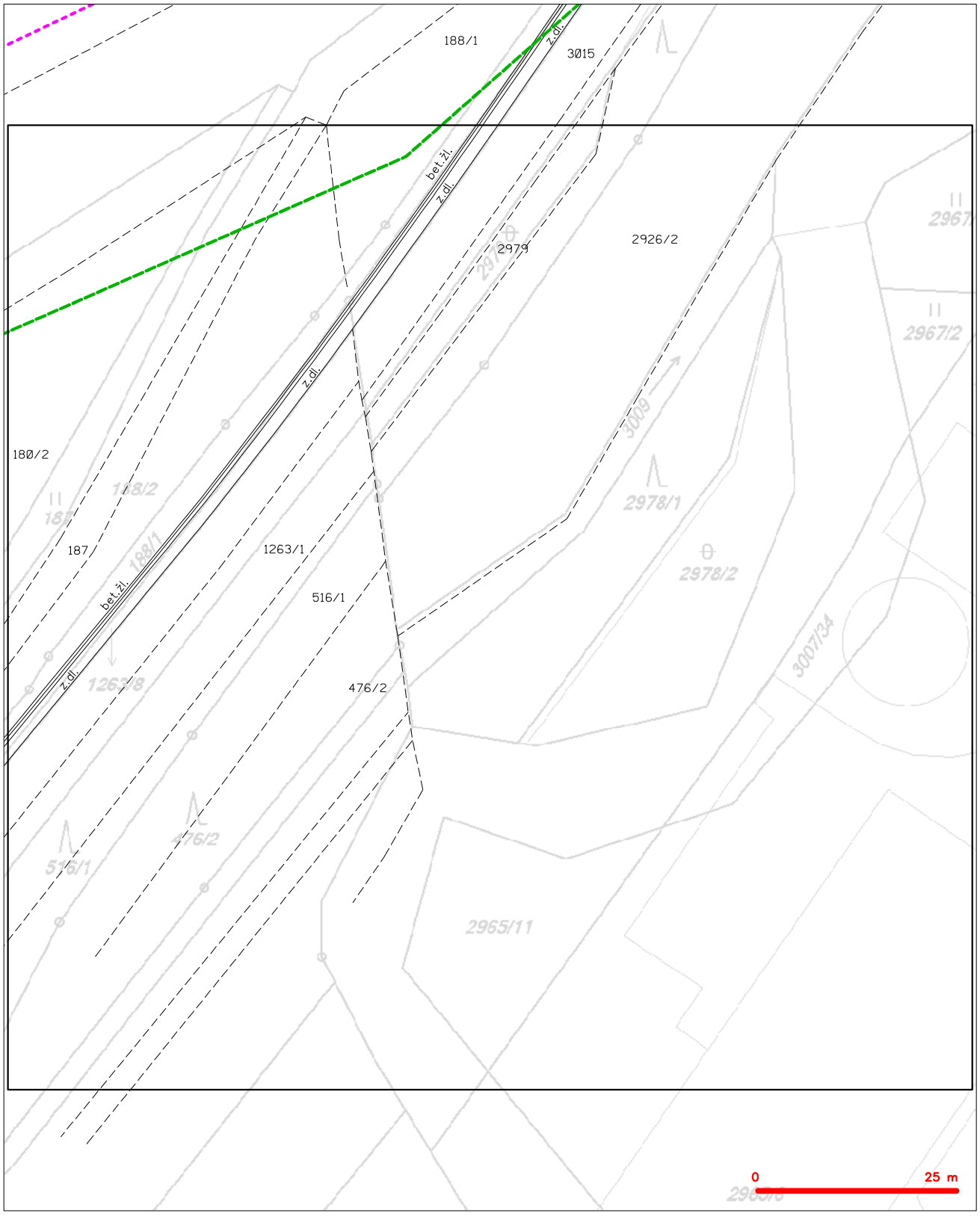

LEGENDA

- hranice zájmového území k vyjádření
- NN přípojka, území s NN přípojkou CETIN
- zaměřený průběh metalického kabelu
- zaměřený průběh optického kabelu, HDPE trubky nebo souběh optického a metalického kabelu
- nezaměřený průběh metalického kabelu
- nadzemní sítě cizí
- nezaměřený průběh optického kabelu, HDPE trubky nebo souběh optického a metalického kabelu
- radiové sítě, ochranné pásmo radiové sítě
- nadzemní sítě
- neprovozované sítě
- podzemní sítě cizí
- sítě s NN
- kolektor, kabelovod

ČD-TELEMATIKA

DMC Havlíčkův Brod s.r.o.
Průmyslová 941
580 01 Havlíčkův Brod

Číslo jednací	1202002151	**Vyřizuje**	Pavel Kříž
Datum	5.2.2020	**telefon**	+420 724 815 186
		e-mail	Pavel.Kriz@cdt.cz

Věc: **Souhrnné stanovisko k existenci komunikačního vedení a zařízení ve správě ČD - Telematika a.s. ke stavebnímu řízení.**

Název stavby: **Rekonstrukce PZZ včetně přejezdové konstrukce v km 34,239 ; 33,625 a 33,183**
Rekonstrukce PZZ v km 36,017 (P5290) a 35,359 (P5289)
Rekonstrukce PZZ v km 36,832 ; 36,593 a 36,326 trati
Havlíčkův Brod - Pardubice-Rosice nad Labem

Při realizaci výše uvedené stavby **DOJDE** ke styku se sítí elektronických komunikací, která je chráněna ochranným pásmem dle §102 zák. č. 127/2005 Sb., o elektronických komunikacích.
Toto vyjádření platí pouze pro dokumentaci ověřenou společností ČD - Telematika a.s. a pro rozsah prací na ní vyznačených.
Vyjádření je platné pouze pro zájmové území vyznačené žadatelem včetně důvodu stanoveného žadatelem.

Vyjádření pozbývá platnosti dne 5.2.2022

Dotčená zařízení:
Trasa DK 47 v majetku Správy železnic

Všeobecné podmínky ochrany:
Toto vyjádření neopravňuje žadatele provádět jakoukoliv činnost nebo ochranu na síti elektronických komunikací.
Dotčenou síť elektronických komunikací je žadatel povinen nechat u ČD - Telematika a.s. vytyčit.
Vytyčení sítě elektronických komunikací bude provedeno na základě písemné objednávky zaslané nejméně 14 dnů před požadovaným termínem vytyčení. Na objednávce ve dvojím vyhotovení musí být uvedeno jednací číslo vyjádření a datum vydání vyjádření. V případě, že žadatelem je právnická osoba, musí být na objednávce uvedeno navíc IČO, DIČ a bankovní spojení objednatele.
Termín, způsob a formu vytyčení je nutné řešit individuálně s kontaktní osobou (kontakty na adrese www.cdt.cz/vytyceni) po telefonické dohodě, a to nejlépe 7 dnů před požadovaným termínem vytyčení. Je-li vytyčení požadováno do tří dnů od data vaší žádosti na vytyčení, bude do celkové částky za vytyčení připočten expresní příplatek ve výši 30% z celkové částky.
Žadatel nese veškeré náklady na provedení vytyčení, a to včetně případných prací geodetické kanceláře, pokud to

situace vyžaduje.
Po vytyčení je žadatel povinen předložit k odsouhlasení vystavovateli tohoto vyjádření další stupeň dokumentace, ve kterém budou zakresleny sítě elektronických komunikací podle skutečnosti, popsány rozsah a způsob provedení činností a zajištění ochrany dotčené sítě elektronických komunikací. V případě, že projekční či realizační práce související se stavbou budou prováděny na pozemcích dráhy či v jejím ochranném pásmu anebo na síti elektronických komunikací v majetku Správy železnic, musí tyto práce provádět organizace, která má příslušné odborné oprávnění k práci na železničním telekomunikačním zařízení udělené Správou železnic.
Případné rozpory nebo výjimky z jednotlivých ustanovení řeší Správa železnic, Technická ústředna dopravní cesty se sídlem Praha 9 - Libeň, Malletova 10/2363.
Nedodržení těchto podmínek je hrubým porušením právní povinnosti podle zákona 127/2005 Sb., o elektronických komunikacích a zákona 266/1994 Sb., o drahách.

Specifické podmínky Správy železnic:
Stavební objekty a provozní soubory zpracované do stupně dokumentace pro územní řízení týkající se sítě elektronických komunikací v majetku Správy železnic musí být v dalším stupni projektové dokumentace zpracovány v rozsahu daném vyhláškou č.146/2008Sb. a upřesněnou směrnicí Správy železnic 11/2006.
Činnosti na majetku Správy železnic uvedené již ve stupni dokumentace pro územní řízení musí být v souladu s technickými kvalitativními podmínkami staveb státních drah.
V případě prodeje, pronájmu drážního pozemku, objektu, je žadatel povinen požádat o vyjádření Správu železnic, Technickou ústřednu dopravní cesty se sídlem Praha 9 - Libeň, Malletova 10/2363. Přílohou podané žádosti musí být toto vyjádření, a to včetně všech příloh.

Další upřesňující podmínky:
NOVÝ TRAŤOVÝ KABEL 15XN VYVÁDĚT NA PZZ CELÝM PROFILEM.
V KM 37.6 SPOJKOVAT NOVÝ TRAŤOVÝ KABEL 15XN A HDPE TRUBKY NA STÁVAJÍCÍ KABELOVOU TRASU VE SMĚRU HLINSKO. PROPOJENÍ DOPLNIT DO VÝKRESU KABELOVÉHO SCHÉMATU.

Počet příloh: 2

ČD - Telematika a.s.
Pernerova 2819/2a
130 00 Praha 3

Chráněné

DOŠLO DNE
12. 02. 2020
č.j.: 179

DISTRIBUCE

DMC Havlíčkův Brod s. r. o.
Průmyslová 941
580 01 Havlíčkův Brod

VÁŠ DOPIS ZNAČKY / ZE DNE	NAŠE ZNAČKA	VYŘIZUJE / LINKA	MÍSTO ODESLÁNÍ / DNE
	1107529309	Havlík / 800 850 860	Hradec Králové / 10. 2. 2020

Stanovisko k žádosti o vyjádření.

K předložené projektové dokumentaci na stavbu: ***„Rekonstrukce PZZ včetně přejezdové konstrukce v km 34,239 (P5288), 33,625 (P5287) a 33,183 (P5286) trati Havlíčkův Brod – Pardubice – Rosice nad Labem“, „Rekonstrukce PZZ v km 36,017 (P5290) a 35,359 (P5289) trati Havlíčkův Brod - Pardubice - Rosice nad Labem“ a „Rekonstrukce PZZ v km 36,832 (P5293); 36,593 (P5292) a 36,326 (P5291) trati Havlíčkův Brod - Pardubice-Rosice nad Labem“*** sdělujeme následující:

Požadujeme dodržet podmínky, které jsou uvedeny ve vyjádření „Souhlas s umístěním stavby a s prováděním činností v ochranném pásmu elektrického zařízení“

V případě dodržení výše uvedených podmínek souhlasíme s projednáním v územním řízení a s vydáním stavebního povolení na uvedenou stavbu.

Toto stanovisko nenahrazuje Sdělení o existenci energetického zařízení v majetku společnosti ČEZ Distribuce, a.s.

S pozdravem

Zdeněk Jirout
Vedoucí oddělení SEM Sítě
ČEZ Distribuce, a. s.

ČEZ Distribuce, a. s. Korespondenční adresa: Plzeň, Guldenerova 2577/19, PSČ 326 00 | tel.: 800 850 860
e-mail: info@cezdistribuce.cz | www.cezdistribuce.cz | IČ: 24729035, DIČ: CZ24729035
zapsaná v obchodním rejstříku vedeném Krajským soudem v Ústí nad Labem, sp. zn. B 2145
Sídlo společnosti: Děčín, Děčín IV-Podmokly, Teplická 874/8, PSČ 405 02

Interní

DOŠLO DNE
12. 02. 2020
Č.j.: 1800

DISTRIBUCE

DMC Havlíčkův Brod s. r. o.
Průmyslová 941
580 01 Havlíčkův Brod

VÁŠ DOPIS ZNAČKY / ZE DNE	NAŠE ZNAČKA	VYŘIZUJE / LINKA	MÍSTO ODESLÁNÍ / DNE
	1107774594	Havlík / 800 850 860	Hradec Králové / 10. 2. 2020

Souhlas s umístěním stavby a s prováděním činností v ochranném pásmu elektrického zařízení

Vážená paní, vážený pane,

rádi bychom reagovali na Vaši žádost, ve které nás žádáte o vydání stanoviska ke stavbě a provádění souvisejících činností v ochranném pásmu el. zařízení v našem majetku.

Sdělujeme Vám, že na stavby ***„Rekonstrukce PZZ včetně přejezdové konstrukce v km 34,239 (P5288), 33,625 (P5287) a 33,183 (P5286) trati Havlíčkův Brod – Pardubice – Rosice nad Labem“, „Rekonstrukce PZZ v km 36,017 (P5290) a 35,359 (P5289) trati Havlíčkův Brod - Pardubice - Rosice nad Labem“ a „Rekonstrukce PZZ v km 36,832 (P5293); 36,593 (P5292) a 36,326 (P5291) trati Havlíčkův Brod - Pardubice-Rosice nad Labem“*** udělujeme souhlas s umístěním stavby a činností, zasahující do ochranného pásma následujícího el. zařízení:

1 kV podzemní vedení nízkého napětí
35 kV nadzemní vedení vysokého napětí
110 kV nadzemní vedení velmi vysokého napětí

Ochranné pásmo podzemního vedení do 110 kV je 1 m na každou stranu od krajního kabelu.
Ochranné pásmo nadzemního vedení VN je 10 metrů od svislé roviny, tvořené krajním vodičem
Ochranné pásmo nadzemního vedení VVN je 12 metrů od svislé roviny, tvořené krajním vodičem

Nadzemní vedení NN není ve smyslu § 46 zákona 458/2000 Sb. v platném znění chráněno ochrannými pásmy. Při činnostech prováděných v jeho blízkosti (práce v blízkosti) je nutné dodržet vzdálenosti dané ČSN EN 50110-1 a PNE 33 3302. Při provádění prací nesmí být narušena stabilita podpěr stávajícího nadzemního vedení NN a nesmí být zamezen přístup k energetickému zařízení pro jeho provozování a údržbu.

Povoleny činnosti *): 1, 2, 4

***) Legenda povolených činností :**

1 – stavební práce	2 – zemní práce	3 – kácení a prořez
4 - umístění stavby	5 – skladování hořlavin	6 – skladování výbušnin

Podmínky pro umístění staveb a provádění prací v ochranném pásmu ES:

Platnost tohoto souhlasu je vázána na dodržení následujících podmínek:

1. Podmínkou pro zahájení činnosti v ochranném pásmu je platné „Sdělení o existenci energetického zařízení v majetku společnosti ČEZ Distribuce, a. s.“, v daném zájmovém území tohoto souhlasu a dodržení podmínek uvedených v tomto vyjádření.

2. Souběhy a křižovatky s elektrickými vedeními musí být provedeny v souladu s platnými normami a předpisy, zejména s ČSN EN 50110-1, ČSN EN 50423-3, PNE 33 0000-6 a PNE 33 3301, ČSN EN 50341-3 pro venkovní vedení VN, ČSN 33 2000-5-52 a PNE 34 1050 pro kabelová vedení a ČSN 73 6005 o prostorovém uspořádání sítí technického vybavení.
3. Jakákoliv poškození nebo mimořádné události, způsobené na elektrickém zařízení stavebníkem, musí být neprodleně oznámeny na poruchovou linku 800 850 860 a budou opraveny na náklady viníka. Zahrnutí poškozených míst může být provedeno pouze po souhlasu vydaném naší společností.
4. Umístěním stavby nesmí dojít ke ztížení přístupu našich pracovníků a pracovníků námi pověřených firem k našemu zařízení. Dále musí být umožněn příjezd těžké nákladní techniky.
5. Při realizaci stavby nesmí dojít v žádném případě k nebezpečnému přiblížení osob, věcí, zařízení nebo mechanismů a strojů k živým částem pod napětím tj. musí být dodržena minimální vzdálenost 2 m od vodičů dle ČSN EN 50110-1. V případě, že nebude možné tuto vzdálenost dodržet, je žadatel povinen požádat o vypnutí předmětného vedení.
6. Pracovníci provádějící práce budou prokazatelně poučeni o nebezpečí, které hrozí při nedodržení bezpečnostních předpisů.
7. Ochranné pásmo vedení VN (VVN) bude po celou dobu stavby označeno výstražnou cedulí „ POZOR – ochranné pásmo vedení VN (VVN)“ z obou stran možného vjezdu do tohoto pásma.
8. S ohledem k provádění prací v ochranném pásmu upozorňujeme na možnost nebezpečných vlivů od elektrického zařízení. Opatření proti těmto vlivům je na straně zhotovitele výše uvedené stavby. ČEZ Distribuce, a.s. nepřevezme žádnou zodpovědnost za případné škody, které vzniknou stavebníkovi následkem poruchy nebo havárie elektrického zařízení za nepředvídaných okolností nebo nedodržením výše uvedených podmínek.
9. Při případné úpravě povrchu v ochranném pásmu vedení nesmí dojít ke změně výškové nivelety země oproti současnému stavu. Pokud dojde ke změně charakteru terénu, v níž je uloženo kabelové vedení /např. chodník – vozovka/, bude nutno provést hloubkovou přeložku dotčeného kabelového vedení (ČSN 73 6005). V tomto případě je třeba podat Žádost o přeložku zařízení distribuční soustavy.
10. Musí být dodrženy Podmínky pro práce v ochranných pásmech vedení, které jsou k nahlédnutí a ke stažení na internetových stránkách společnosti ČEZ Distribuce, a.s. (www.cezdistribuce.cz)
11. Jakékoliv události mající vliv na provoz předmětných vedení musí být neprodleně oznámeny na poruchovou linku 800 850 860 nebo včas oznámeny naší společnosti.
12. Souhlas s prací v ochranném pásmu se nevztahuje na zařízení ČEZ ICT Services, a.s.

Souhlas s prováděním činností související se zřízením (výstavbou) výše uvedené stavby končí dnem vydání kolaudačního rozhodnutí.

Provozovatel si vyhrazuje právo odvolat souhlas kdykoli, pokud zjistí, že podmínky stanovené v tomto „Souhlasu s umístěním stavby a s prováděním činností v ochranném pásmu elektrického zařízení" nejsou dodrženy. Pokud zjištěné nedostatky nebyly odstraněny ani na základě písemné výzvy ve stanoveném termínu, je žadatel povinen uvést ochranné pásmo do původního stavu a zdržet se provozování jakékoli činnosti, kterou zákon výslovně zakazuje.
Tento souhlas pozbývá platnosti, nebude-li stavba zahájena do 1 roku od udělení souhlasu a netýká se zajištění dodávky elektřiny pro danou stavbu.

S pozdravem

Zdeněk Jirout
Vedoucí oddělení SEM Sítě
ČEZ Distribuce, a. s.

GridServices

DMC Havlíčkův Brod s.r.o.
Průmyslová 941
58001 Havlíčkův Brod

naše značka	vyřizuje	datum
5002073192	Jaroslav Kápička	22.01.2020

Věc:
Rekonstrukce PZZ včetně přejezdové konstrukce v km 34,239 (P5288); 33,625 (P5287) a 33,183 (P5286) trati Havlíčkův Brod – Pardubice – Rosice nad Labem
K.ú. - p.č.: Všeradov , Stružinec

Stavebník: DMC Havlíčkův Brod s.r.o. , Průmyslová 941 , 58001 Havlíčkův Brod

Účel stanoviska: Povolení stavby - stavební režim (ÚR+SP)

GasNet, s.r.o., jako provozovatel distribuční soustavy (PDS) a technické infrastruktury, zastoupený GridServices, s.r.o., vydává toto stanovisko:

V zájmovém území vyznačeném v příloze tohoto stanoviska, nejsou umístěna žádná provozovaná plynárenská zařízení a plynovodní přípojky ve vlastnictví nebo správě GasNet, s.r.o.. Mohou se zde nacházet plynárenská zařízení jiných vlastníků či správců, případně i dlouhodobě nefunkční/neprovozovaná plynárenská zařízení bez dostupných informací o jejich poloze a vlastnictví.

V rozsahu území vyznačeného v příloze souhlasíme s povolením stavby dle zákona 183/2006 Sb. ve znění pozdějších předpisů např. s vydáním územního rozhodnutí, zjednodušeným územním řízením, vydáním územního souhlasu, uzavřením veřejnoprávní smlouvy, ohlášením, stavebním povolením, veřejnoprávní smlouvou o provedení stavby nebo oznámením stavebního záměru s certifikátem autorizovaného inspektora.
V případě uzavření veřejnoprávní smlouvy nebude GasNet, s.r.o. ani GridServices, s.r.o., jako zmocněnec GasNet, s.r. o., účastníkem územního ani stavebního řízení a nebudou uvedeni ve třetích osobách veřejnoprávní smlouvy.

Platí pouze pro území vyznačené v příloze tohoto stanoviska a to 24 měsíců ode dne jeho vydání.

Stanovisko bylo vygenerováno na základě vaší žádosti automaticky.

V případě dotčení pozemku v majetku společnosti GasNet, s.r.o. je třeba dále projednat smluvní vztah k tomuto pozemku.
Kontakt na projednání naleznete na adrese www.gasnet.cz/cs/kontaktni-system/, činnost "Smluvní vztahy - pozemky a budovy plynárenských zařízení", případně na NONSTOP zákaznické lince 800 11 33 55.

GridServices, s.r.o.
Plynárenská 499/1
Zábrdovice
602 00 Brno
T +420532221111
F +420545578571
E info@gridservices.cz
I www.gridservices.cz
IČ: 27935311
DIČ: CZ27935311

Zapsán do obchodního rejstříku:
Krajský soud v Brně
oddíl C, vložka 57165
26.07.2007

Bankovní spojení:
Československá obchodní banka, a.s.
Číslo účtu: 17837923
Kód banky: 0300

Za správnost a úplnost dokumentace předložené s žádostí včetně jejího souladu s platnými předpisy plně zodpovídá její zpracovatel. Stanovisko nenahrazuje případná další stanoviska k jiným částem stavby.

V případě další korespondence nebo jednání (např. změna stavby) uvádějte naši značku - 5002073192 a datum tohoto stanoviska. Kontakty jsou k dispozici na www.gridservices.cz nebo NONSTOP zákaznická linka 800 11 33 55.

GasNet, s.r.o.
zastoupená společností GridServices, s.r.o., IČ 279 35 311
Jaroslav Kápička
Vedoucí zpracování externích požadavků
Odbor zpracování externích požadavků

Přílohy: Orientační zákres plynárenského zařízení

Příloha: Orientační zákres plynárenského zařízení. Tato příloha je nedílnou součástí stanoviska č. 5002073192 ze dne 22.01.2020.

Provozovatel DS: GasNet, s.r.o.; Stavebník: DMC Havlíčkův Brod s.r.o. , Průmyslová 941 , 58001 Havlíčkův Brod. K.ú.: Všeradov , Stružinec.

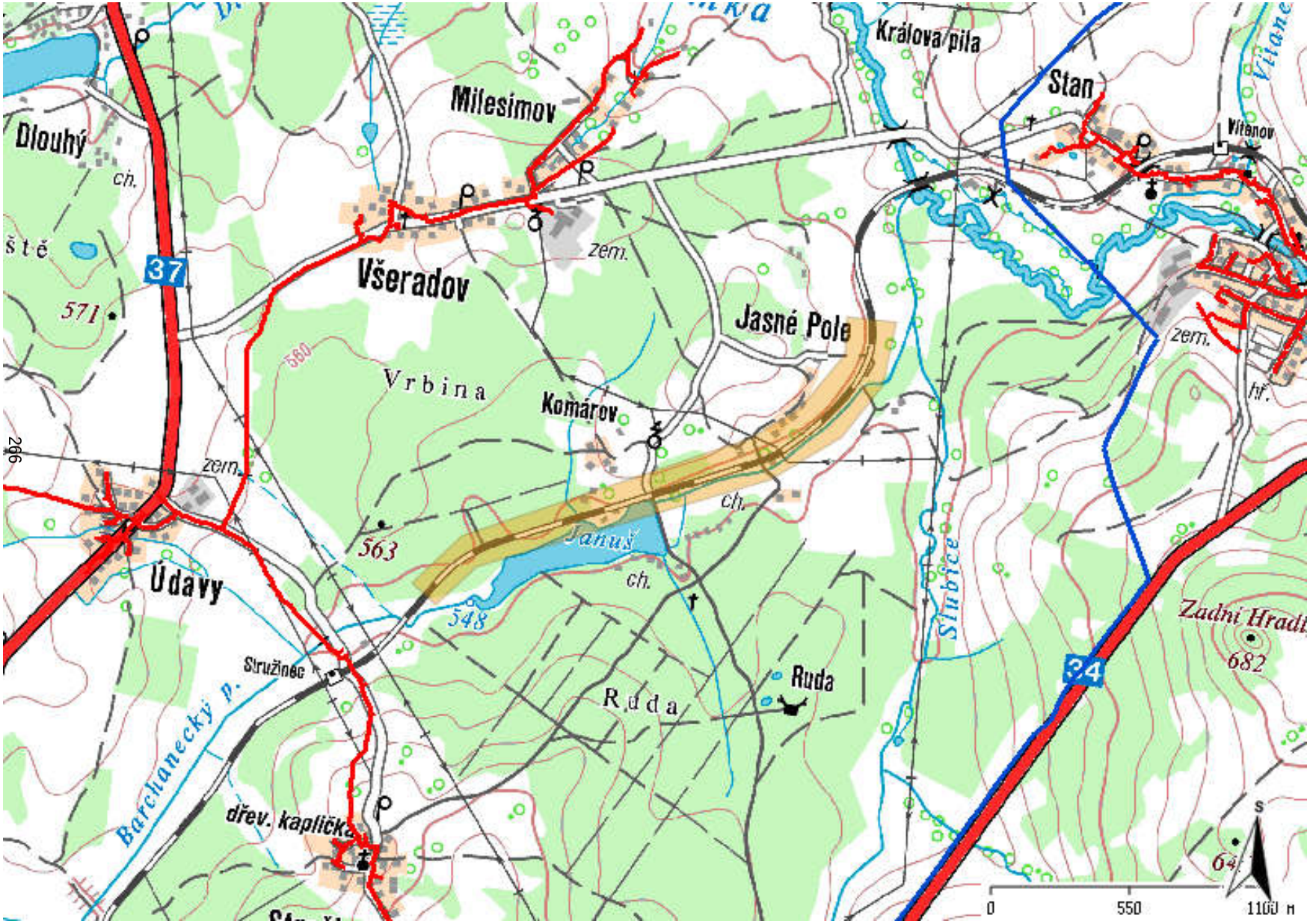

Legenda:

	linie plynovodu
	NTL
	STL
	VTL
	VVTL
	nefunkční
	plánovaná stavba před realizací
	ve výstavbě, neuvedeno do provozu
	regulační stanice
	ochranné zařízení
	kabel
	elektropřípojka
	kabel protikorozní ochrany
	anodové uzemnění
SKAO	stanice katodové ochrany
	pásmo vlivu anodového uzemnění SKAO
	neplynovodní zařízení (linie/ bod)

GridServices

DMC Havlíčkův Brod s.r.o.
Průmyslová 941
58001 Havlíčkův Brod

naše značka	vyřizuje	datum
5002073197	Pavel Gabriel	31.01.2020

Věc:
Rekonstrukce PZZ v km 36,017 (P5290) a 35,359 (P5289) trati Havlíčkův Brod - Pardubice-Rosice nad Labem

K.ú. - p.č.: Stan u Hlinska , Vítanov , Všeradov

Stavebník: DMC Havlíčkův Brod s.r.o. , Průmyslová 941 , 58001 Havlíčkův Brod

Účel stanoviska: Povolení stavby - stavební režim (ÚR+SP)

GasNet, s.r.o., jako provozovatel distribuční soustavy (PDS) a technické infrastruktury, zastoupený GridServices, s.r.o., vydává toto stanovisko:

Stanovisko odboru EPZ - VTL (Bohuslav Hubička, tel: 532 227 264):

K Vašemu požadavku sdělujeme, že v oblasti plánované rekonstrukce PZZ (dle předložené situace) prochází vysokotlaký (dále jen VTL) plynovod DN 500. Tento plynovod kříží železniční trať.
Je protonutné činnost v této lokalitě řešit dle zákona 458/2000 Sb., TPG 702 04 a ČSN EN 1594.

Při realizaci rekonstrukce PZZ požadujeme dodržet následující podmínky:

- bezpečnostní pásmo VTL plynovodů DN 500 je 40 m na obě strany od plynovodu;
- ochranné pásmo VTL plynovodu je 4 m na obě strany od plynovodu;

Rekonstrukce svršku a spodku:
- při práci na železničním svršku a spodku je nutné prokazatelně seznámit pracovníky, kteří budou práce provádět s existencí a trasou VTL plynovodu;
- práce provádět obezřetně sohledem na naše zařízení;
- nesnižovat stávající krytí VTL plynovodu;
- nepoškodit nadzemní části VTL plynovodu (orientační sloupky, uzávěry atd.);
- nerozšiřovat kolejiště v místě křížení s VTL plynovodem (VTL plynovod je v místě křížení umístěn v chráničce, která je opatřena na obou koncích čichačkou na sloupku – orientačním sloupkem – toto naše zařízení nesmí být umístěno v kolejišti – zachovat stávající vzdálenost kolejiště od VTL plynovodu);

- před zahájením prací je nutné naše zařízení vytyčit - žádost o vytyčení se nachází na internetových stránkách www.gridservices.cz;

Nové uzavřené objekty:
- případné nové uzavřené objekty (čekárny,technické budovy, ústředny atd.) situovat mimo bezpečnostní pásmo VTL plynovodu (40 m od plynovodu);
- při rekonstrukci stávajících objektů zachovat současný půdorys (nepřibližovat objekt směrem k VTL plynovodu);

Nové výstražné zařízení (na novém místě):
- nové výstražné zařízení umístit min. mimo ochranné pásmo VTL plynovodu (4 m od plynovodu);

Kabel VN, NN:
- nejmenší vzdálenost mezi povrchem plynovodu a kabelem při křížení je 0,3 m;
- kabel se ukládá do tvárnicové chráničky nebo do korýtka v délce 2 mod plynovodu na obě strany;
- nejmenší vzdálenost mezi povrchem potrubí plynovodu a kabelem při souběhu jsou 4 m;

Sdělovací (optický) kabel (trubky HDPE):

GridServices, s.r.o.
Plynárenská 499/1
Zábrdovice
602 00 Brno
T +420532221111
F +420545578571
E info@gridservices.cz
I www.gridservices.cz
IČ: 27935311
DIČ: CZ27935311

Zapsán do obchodního rejstříku:
Krajský soud v Brně
oddíl C, vložka 57165
26.07.2007

Bankovní spojení:
Československá obchodní banka, a.s.
Číslo účtu: 17837923
Kód banky: 0300

- nejmenší vzdálenost mezi povrchem plynovodu a sdělovacím (optickým) kabelem (trubkouHDPE) při křížení je 0,3 m;
- kabel (trubka HDPE) se ukládá do tvárnicové chráničky nebo do korýtka v délce 2 m od plynovoduna obě strany;
- nejmenší vzdálenost mezi povrchem potrubí plynovodu a sdělovacím (optickým) kabelem (trubkou HDPE) při souběhu jsou 2 m;

Propustek:
- při čištění stávajícího propustku v místě existence VTL plynovodu je nutné práce provádět pokud možno ručně, s ohledem na naše zařízení;
- případné nové propustky situovat min. mimo ochranné pásmo VTL plynovodu – 4 m od plynovodu;

Všeobecné podmínky:
- před zahájením prací Vám naše zařízení vytyčíme – žádost o vytyčení se nachází na internetových stránkách www.gridservices.cz/ds-online-vytyceni-pz/;
- výkopové a zemní práce v ochranném pásmu VTL plynovodu (4 m na obě strany od plynovodu) provádět pokud možno ručně s ohledem na naše zařízení;
- nepoškodit nadzemní části VTL plynovodu (orientační sloupky, uzávěry atd.);
- nesnižovat ani nezvyšovat stávající krytí VTL plynovodu;
- v ochranném pásmu VTL plynovodu neskladovat žádný stavební ani jiný materiál;
- případné dočasné zařízení staveniště (maringotky, mobilní buňky atd.) umístit minimálně 20 m od VTL plynovodu;
- po dobu prací požadujeme zabezpečit VTL plynovod proti mechanickému poškození vhodným způsobem (přejezdy zabezpečit silničními panely, ochranné pásmo VTL plynovodu ohraničit výstražnou páskou);
- před záhozem v místě křížení s VTL plynovodem přizvat zaměstnance GridServices , s.r.o. – Regionální oblast Čechy 3 ke kontrole dodržení výše uvedených podmínek (www.gridservices.cz).

Budou-lisplněny výše uvedené podmínky s akcí „Rekonstrukce PZZ v km. 36,017 (P5290) a 35, 359 (P5289) trati Havlíčkův Brod – Pardubice – Rosice nad Labem" souhlasíme.

Stanovisko odboru EPZ - STL (Pavel Gabriel):

V ZÁJMOVÉM ÚZEMÍ STAVBY SE NACHÁZÍ TATO PLYNÁRENSKÁ ZAŘÍZENÍ A PLYNOVODNÍ PŘÍPOJKY :

- plynovody STL PE d 50 a d 63 + STL plynovodní přípojky

KABELOVÁ TRASA PZZ :

PŘED ZAHÁJENÍM STAVBY BUDE PROVEDENO PŘESNÉ VYTÝČENÍ PZ, viz.odst.3 tohoto stanoviska – poskytnutý zákres je pouze ORIENTAČNÍ. V případě souběhu a křížení technické IS při realizaci stavby požadujeme dodržet ČSN 73 6005, zákon č.458/2000 Sb., případně další předpisy a ČSN související s uvedenou stavbou.

Při křížení kabelové trasy PZZ s plynárenským zařízením bude kabel v místě křížení uložen výhradně do betonové tvárnicové chráničky nebo korýtka. Křížení bude kolmé. Přesah betonové chráničky u STL a NTL plynovodů musí být minimálně do vzdálenosti 1 m na obě strany plynovodu. Případný spoj betonové chráničky musí být v co největší vzdálenosti od plynovodu. Mezi betonovou chráničkou a plynovodem musí být zhutněná vrstva písku. Odstupová vzdálenost obrysu chráničky od obrysu plynárenského zařízení a plynovodních přípojek bude provedena v souladu s ČSN 736005.

Trasa kabelového vedení při souběhu s plynárenskými objekty (skříň pro HUP a plynoměr, regulační zařízení) musí být vedena v souladu s ČSN 33200-5-52 ed.2 alespoň 60 cm od plynárenského objektu.

V případě křížení zemnící sítě s plynovodní sítí požadujeme provést následující opatření:

- křížení bude kolmé nebo pod úhlem max. 60°.
- při křížení zemnících pásků a plynovým potrubím PE bude realizována požární přepážka, která bude tvořena z betonové dlaždice 0,5x0,5x0,05m, která místo křížení přesáhne na každou stranu o 0,2m.
- páska uzemnění bude uložena v místě křížení s plynovodem nebo přípojkou na betonovou dlaždici
- uvedená opatření slouží k zamezení případných tepelných vlivů od uzemňovací pásky (zemnící sítě) na plynárenská zařízení a přípojky

Stavební objekty (včetně betonových patek, rozvodných pilířů volně stojících, sloupů, atd.) musí být umístěny min.

1 m od plynárenských vedení - měřeno kolmo na půdorysný obrys potrubí.

Při realizaci stavby je nutno dodržovat veškerá pravidla stanovená pro práce v ochranném pásmu (OP) plynárenského zařízení a plynovodních přípojek, které činí 1 m na každou stranu měřeno kolmo od obrysu plynovodu a přípojek. V tomto pásmu nesmí být umísťovány žádné nadzemní stavby, prováděna skládka materiálu a výšková úprava terénu. Veškeré stavební práce budou prováděny v OP výhradně ručním způsobem a musí být vykonávány tak, aby v žádném případě nenarušily bezpečný provoz uvedených plynárenských zařízení a plynovodních přípojek.

Pokud stavba vyvolá výškovou nebo směrovou úpravu trasy plynárenského zařízení, bude zpracována PD přeložek plynárenských zařízení.

Info a následné stanovisko k přeložce: http://www.gridservices.cz/ds-kontaktni-system/

KOMUNIKACE (CHODNÍK) :

- Při výstavbě chodníku požadujeme dodržet ČSN 736005, tab. B1.
- Požadujeme, aby veškeré práce v ochranném pásmu stávajících plynárenských zařízení byly prováděny nejméně 400 mm nad jejich povrchem.
- V případě, že nebude možné dodržet krytí PZ dle ČSN 73 6005, bude nutné provést přeložku těchto PZ tak, aby bylo dosaženo požadovaného krytí. Tyto práce budou provedeny v souladu se zákonem č. 458/2000 Sb.v platném znění jako přeložka plynárenského zařízení na náklady investora.
- Dopravní značení musí být umístěno od stávajícího plynárenského zařízení a plynovodních přípojek (dále jen PZ) v minimální vzdálenosti 1 m.
- Při vysazování stromů a okrasných dřevin požadujeme dodržet od stávajícího PZ vzdálenost minimálně 2 m na obě strany.
- Po odtěžení stávající konstrukce terénu bude podstatně sníženo krytí stávajícího PZ. Proto je vyloučeno použití těžké mechanizace (zejména válců s trny, zemních fréz atd.) přímo nad potrubím. Při provádění prací je třeba věnovat zvýšenou pozornost a opatrnost u míst s odbočkami, kde navrtávací odbočkový T-kus vyčnívá nad vlastní porubí a mohlo by dojít k jeho odtržení. Dále je třeba ověřit polohu přípojek, které jsou nad vlastním potrubím PZ a navíc zpravidla uloženy kolmo na plynovod (tím i komunikaci).

Nové uliční vpusti musí být umístěny od stávajícího PZ v minimální vzdálenosti 0,5 m od jeho okraje.

V rozsahu této stavby souhlasíme s povolením stavby dle zákona 183/2006 Sb. ve znění pozdějších předpisů. Tento souhlas platí pro územní řízení, řízení o územním souhlasu, veřejnoprávní smlouvy pro umístění stavby, zjednodušené územní řízení, ohlášení, stavební řízení, společné územní a stavební řízení, veřejnoprávní smlouvu o provedení stavby nebo oznámení stavebního záměru s certifikátem autorizovaného inspektora.

V zájmovém území se mohou nacházet plynárenská zařízení jiných vlastníků či správců, případně i dlouhodobě nefunkční/neprovozovaná plynárenská zařízení bez dostupných informací o jejich poloze a vlastnictví.

Plynárenské zařízení a plynovodní přípojky jsou dle ust. § 2925 zákona č. 89/2012 Sb., občanského zákoníku, provozovány jako zařízení zvlášť nebezpečné a z tohoto důvodu jsou chráněny ochranným pásmem dle zákona č.458/2000 Sb. ve znění pozdějších předpisů.

Nedodržení podmínek uvedených v tomto stanovisku zakládá odpovědnost stavebníka za vzniklé škody.

Rozsah ochranného pásma je stanoven v zákoně 458/2000 Sb. ve znění pozdějších předpisů.

Při realizaci uvedené stavby budou dodrženy podmínky pro provádění stavební činnosti:

1) Za stavební činnosti se pro účely tohoto stanoviska považují všechny činnosti prováděné v ochranném pásmu plynárenského zařízení a plynovodních přípojek (tzn. i bezvýkopové technologie a terénní úpravy) a činnosti mimo ochranné pásmo, pokud by takové činnosti mohly ohrozit bezpečnost a spolehlivost plynárenského zařízení a plynovodních přípojek (např. trhací práce, sesuvy půdy, vibrace, apod.).

2) Stavební činnosti je možné realizovat pouze při dodržení podmínek stanovených v tomto stanovisku. Nebudou-li tyto podmínky dodrženy, budou stavební činnosti, považovány dle § 68 zákona č.458/2000 Sb. ve znění pozdějších předpisů za činnost bez našeho předchozího souhlasu. Při každé změně projektu nebo stavby (zejména trasy navrhovaných inženýrských sítí) je nutné požádat o nové stanovisko k této změně.

3) Před zahájením stavební činnosti bude provedeno vytyčení trasy a přesné určení uložení plynárenského zařízení a plynovodních přípojek. Vytyčení trasy provede příslušná provozní oblast (formulář a kontakt naleznete na www.gridservices.cz nebo NONSTOP zákaznická linka 800 11 33 55). Při žádosti uvede žadatel naši značku (číslo jednací) uvedenou v úvodu tohoto stanoviska. O provedeném vytyčení trasy bude sepsán protokol. Přesné určení uložení plynárenského zařízení a plynovodních přípojek je povinen provést stavebník na svůj náklad. Bez vytyčení trasy a přesného určení uložení plynárenského zařízení a plynovodních přípojek stavebníkem nesmí být vlastní stavební činnosti zahájeny. Vytyčení plynárenského zařízení a plynovodních přípojek považujeme za zahájení stavební činnosti.

4) Bude dodržena mj. ČSN 73 6005, TPG 702 04, zákon č.458/2000 Sb. ve znění pozdějších předpisů, případně další předpisy související s uvedenou stavbou.

5) Pracovníci provádějící stavební činnosti budou prokazatelně seznámeni s polohou plynárenského zařízení a plynovodních přípojek, rozsahem ochranného pásma a těmito podmínkami.

6) Při provádění stavební činnosti, vč. přesného určení uložení plynárenského zařízení je stavebník povinen učinit taková opatření, aby nedošlo k poškození plynárenského zařízení a plynovodních přípojek nebo ovlivnění jejich bezpečnosti a spolehlivosti provozu. Nebude použito nevhodného nářadí, zemina bude těžena pouze ručně bez použití pneumatických, elektrických, bateriových a motorových nářadí.

7) Odkryté plynárenské zařízení a plynovodní přípojky budou v průběhu nebo při přerušení stavební činnosti řádně zabezpečeny proti jejich poškození.

8) V případě použití bezvýkopových technologií (např. protlaku) bude před zahájením stavební činnosti provedeno úplné obnažení plynárenského zařízení a plynovodních přípojek v místě křížení na náklady stavebníka. V případě, že nebude tato podmínka dodržena, nesmí být použita bezvýkopová technologie.

9) Stavebník je povinen neprodleně oznámit každé i sebemenší poškození plynárenského zařízení nebo plynovodních přípojek (vč. izolace, signalizačního vodiče, výstražné fólie atd.) na telefon 1239.

10) Před provedením zásypu výkopu bude provedena kontrola dodržení podmínek stanovených pro stavební činnosti, kontrola plynárenského zařízení a plynovodních přípojek. Kontrolu provede příslušná provozní oblast (formulář a kontakt naleznete na www.gridservices.cz nebo NONSTOP zákaznická linka 800 11 33 55). Při žádosti uvede žadatel naši značku (číslo jednací) uvedenou v úvodu tohoto stanoviska. Povinnost kontroly se vztahuje i na plynárenské zařízení, které nebylo odhaleno. O provedené kontrole bude sepsán protokol. Bez provedené kontroly nesmí být plynárenské zařízení a plynovodní přípojky zasypány. V případě, že nebudou dodrženy výše uvedené podmínky, je stavebník povinen na základě výzvy provozovatele plynárenského zařízení a plynovodních přípojek, nebo jeho zástupce doložit průkaznou dokumentaci o nepoškození plynárenského zařízení a plynovodních přípojek během výstavby nebo provést na své náklady kontrolní sondy v místě styku stavby s plynárenským zařízením a plynovodními přípojkami.

11) Plynárenské zařízení a plynovodní přípojky budou před zásypem výkopu řádně podsypány a obsypány těženým pískem, bude provedeno zhutnění a bude osazena výstražná fólie žluté barvy, vše v souladu s ČSN EN 12007-1-4, TPG 702 01, TPG 702 04.

12) Neprodleně po skončení stavební činnosti budou řádně osazeny všechny poklopy a nadzemní prvky plynárenského zařízení a plynovodních přípojek.

13) Poklopy uzávěrů a ostatních armatur na plynárenském zařízení a plynovodních přípojkách, vč. hlavních uzávěrů plynu (HUP) na odběrném plynovém zařízení udržovat stále přístupné a funkční po celou dobu trvání stavební činnosti.

14) Případné zřizování staveniště, skladování materiálů, stavebních strojů apod. bude realizováno mimo ochranné pásmo plynárenského zařízení a plynovodních přípojek (není-li ve stanovisku uvedeno jinak).

15) Bude zachována hloubka uložení plynárenského zařízení a plynovodních přípojek (není-li ve stanovisku uvedeno jinak).

16) Při použití nákladních vozidel, stavebních strojů a mechanismů zabezpečit případný přejezd přes plynárenské zařízení a plynovodní přípojky uložením panelů v místě přejezdu plynárenského zařízení.

Platí pouze pro území vyznačené v příloze tohoto stanoviska a to 24 měsíců ode dne jeho vydání.

V případě dotčení pozemku v majetku společnosti GasNet, s.r.o. je třeba dále projednat smluvní vztah k tomuto pozemku. Kontakt na projednání naleznete na adrese www.gasnet.cz/cs/kontaktni-system/, činnost "Smluvní vztahy

- pozemky a budovy plynárenských zařízení", případně na NONSTOP zákaznické lince 800 11 33 55.

Za správnost a úplnost dokumentace předložené s žádostí včetně jejího souladu s platnými předpisy plně zodpovídá její zpracovatel. Stanovisko nenahrazuje případná další stanoviska k jiným částem stavby.

V případě další korespondence nebo jednání (např. změna stavby) uvádějte naši značku - 5002073197 a datum tohoto stanoviska. Kontakty jsou k dispozici na www.gridservices.cz nebo NONSTOP zákaznická linka 800 11 33 55.

GasNet, s.r.o.
zastoupená společností GridServices, s.r.o., IČ 279 35 311
Pavel Gabriel
Vedoucí zpracování ext. požadavků-Čechy
Oddělení zpracování ext. požadavků-Čechy
+420495563464
pavel.gabriel@gasnet.cz

Přílohy: Orientační zákres plynárenského zařízení, Detailní zákres plynárenského zařízení, Ověřená příloha žadatele, Ověřená příloha žadatele, Ověřená příloha žadatele, Ověřená příloha žadatele

Příloha: Orientační zákres plynárenského zařízení. Tato příloha je nedílnou součástí stanoviska č. 5002073197 ze dne 31.01.2020.

Provozovatel DS: GasNet, s.r.o.; Stavebník: DMC Havlíčkův Brod s.r.o. , Průmyslová 941 , 58001 Havlíčkův Brod. K.ú.: Stan u Hlinska , Vítanov , Všeradov.

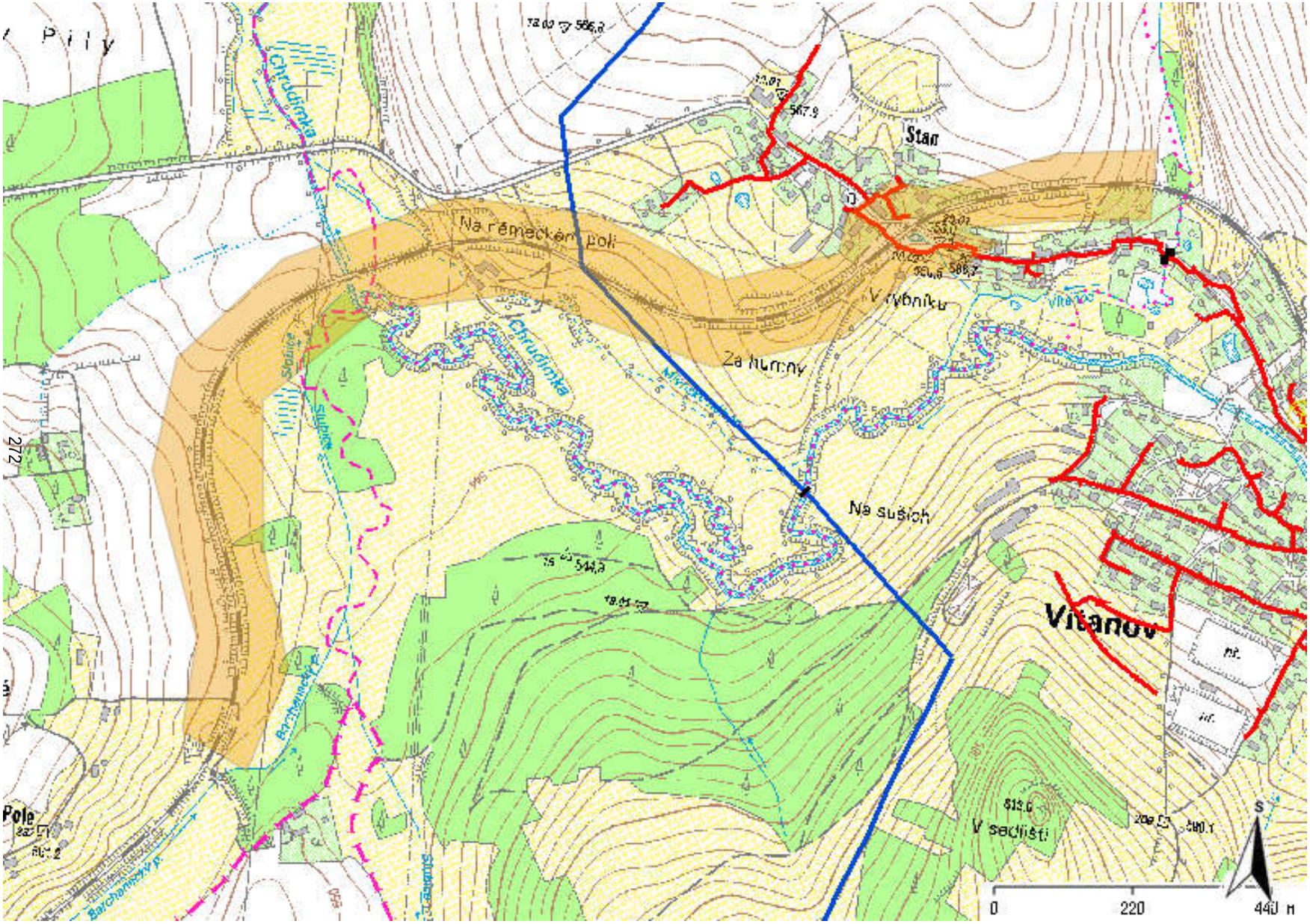

Legenda:

	linie plynovodu
	NTL
	STL
	VTL
	VVTL
	nefunkční
	plánovaná stavba před realizací
	ve výstavbě, neuvedeno do provozu
	regulační stanice
	ochranné zařízení
	kabel
	elektropřípojka
	kabel protikorozní ochrany
	anodové uzemnění
	stanice katodové ochrany
	pásmo vlivu anodového uzemnění SKAO
	neplynovodní zařízení (linie/ bod)

Příloha: Detailní zákres plynárenského zařízení. Tato příloha je nedílnou součástí stanoviska č. 5002073197 ze dne 31.01.2020.

Provozovatel DS: GasNet, s.r.o.; Stavebník: DMC Havlíčkův Brod s.r.o. , Průmyslová 941 , 58001 Havlíčkův Brod. K.ú.: Stan u Hlinska , Vítanov , Všeradov.

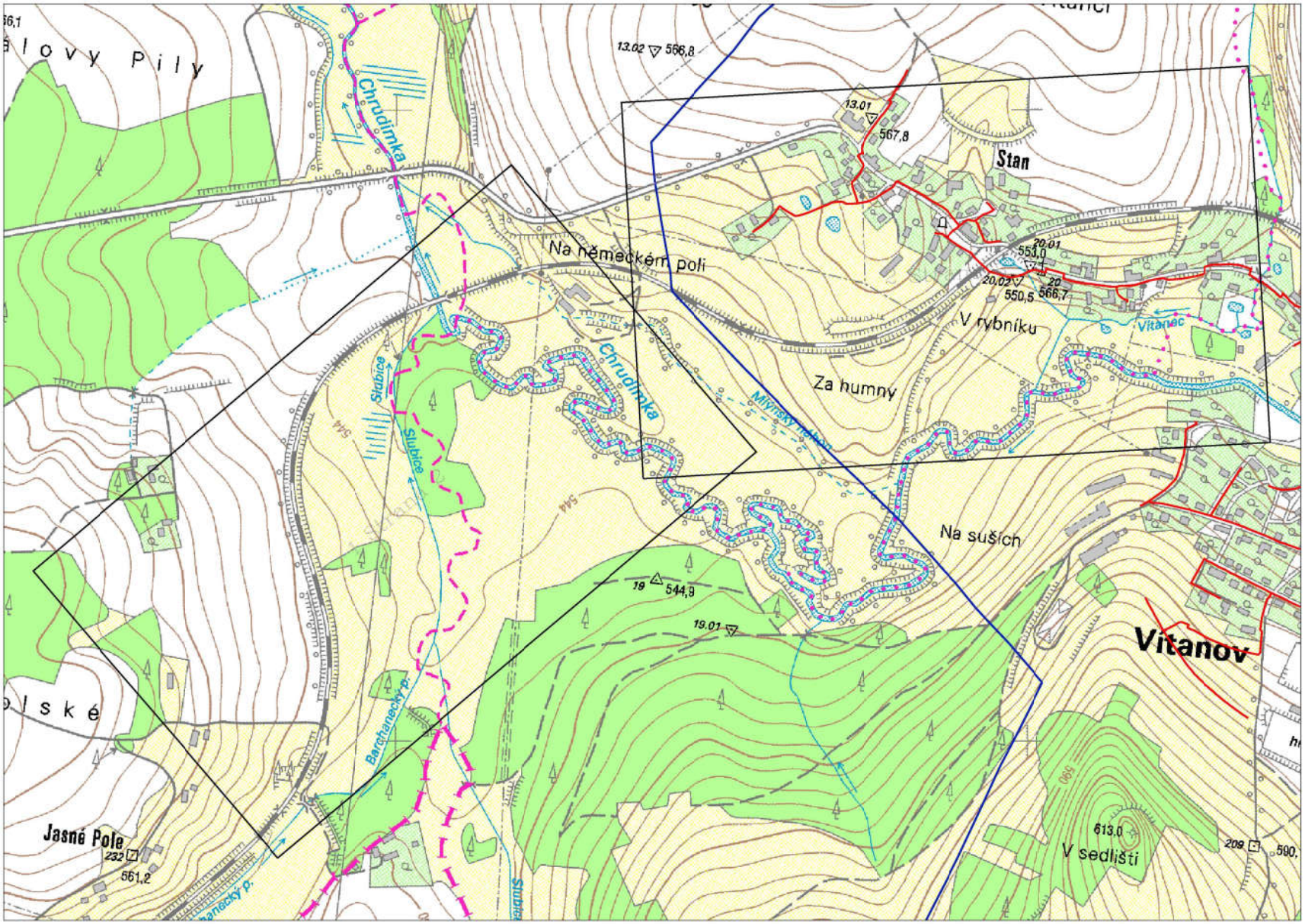

Legenda:

	linie plynovodu
	NTL
	STL
	VTL
	VVTL
	nefunkční
	plánovaná stavba před realizací
	ve výstavbě, neuvedeno do provozu
	regulační stanice
	ochranné zařízení
	kabel
	elektropřípojka
	kabel protikorozní ochrany
	anodové uzemnění
	stanice katodové ochrany
	pásmo vlivu anodového uzemnění SKAO
	neplynovodní zařízení (linie/ bod)

Příloha: Detailní zákres plynárenského zařízení. Tato příloha je nedílnou součástí stanoviska č. 5002073197 ze dne 31.01.2020.

Provozovatel DS: GasNet, s.r.o.; Stavebník: DMC Havlíčkův Brod s.r.o. , Průmyslová 941 , 58001 Havlíčkův Brod. K.ú.: Stan u Hlinska , Vítanov , Všeradov.

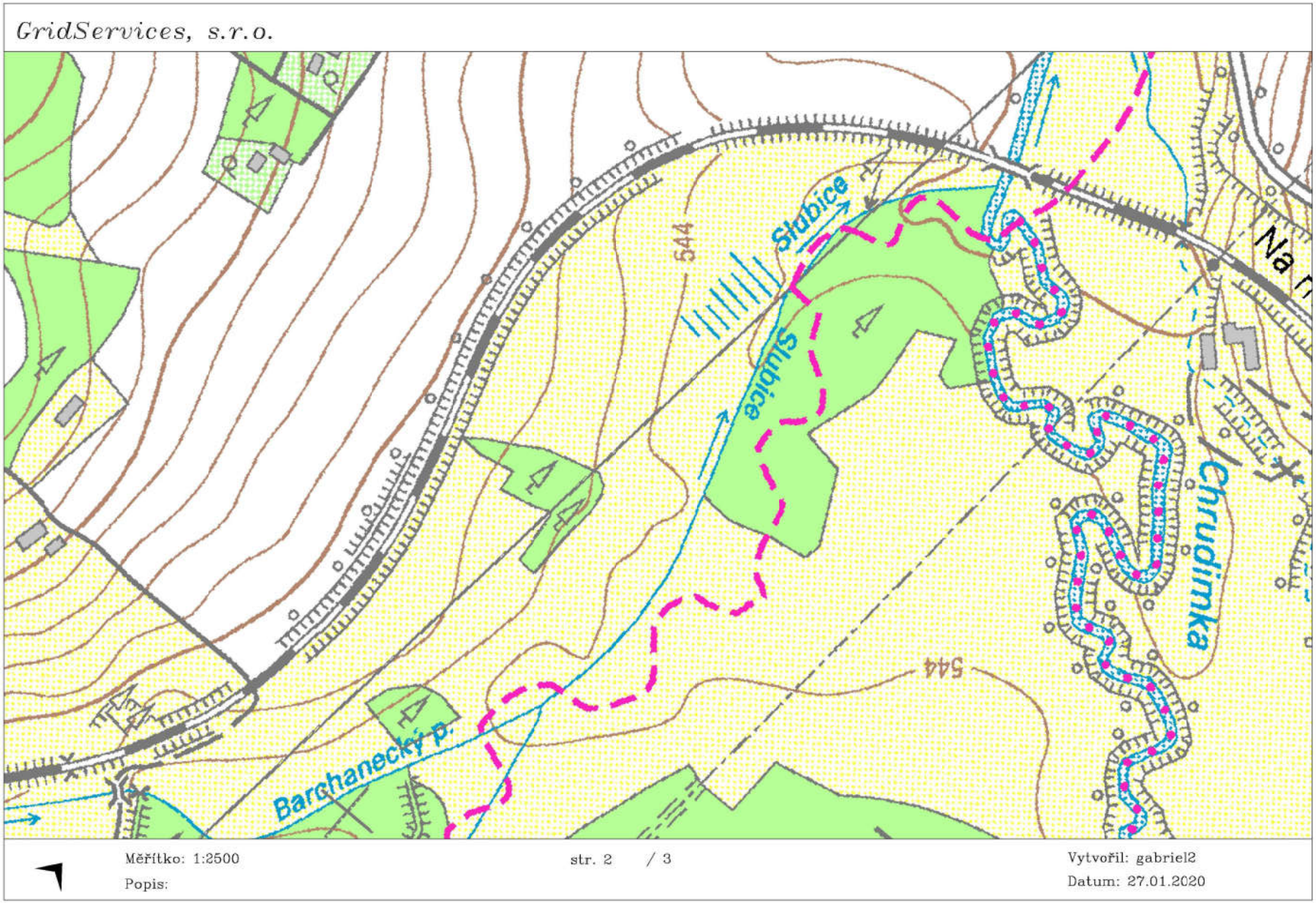

274

Legenda:

	linie plynovodu
	NTL
	STL
	VTL
	VVTL
	nefunkční
	plánovaná stavba před realizací
	ve výstavbě, neuvedeno do provozu
	regulační stanice
	ochranné zařízení
	kabel
	elektropřípojka
	kabel protikorozní ochrany
	anodové uzemnění
	stanice katodové ochrany
	pásmo vlivu anodového uzemnění SKAO
	neplynovodní zařízení (linie/ bod)

Příloha: Detailní zákres plynárenského zařízení. Tato příloha je nedílnou součástí stanoviska č. 5002073197 ze dne 31.01.2020.

Provozovatel DS: GasNet, s.r.o.; Stavebník: DMC Havlíčkův Brod s.r.o. , Průmyslová 941 , 58001 Havlíčkův Brod. K.ú.: Stan u Hlinska , Vítanov , Všeradov.

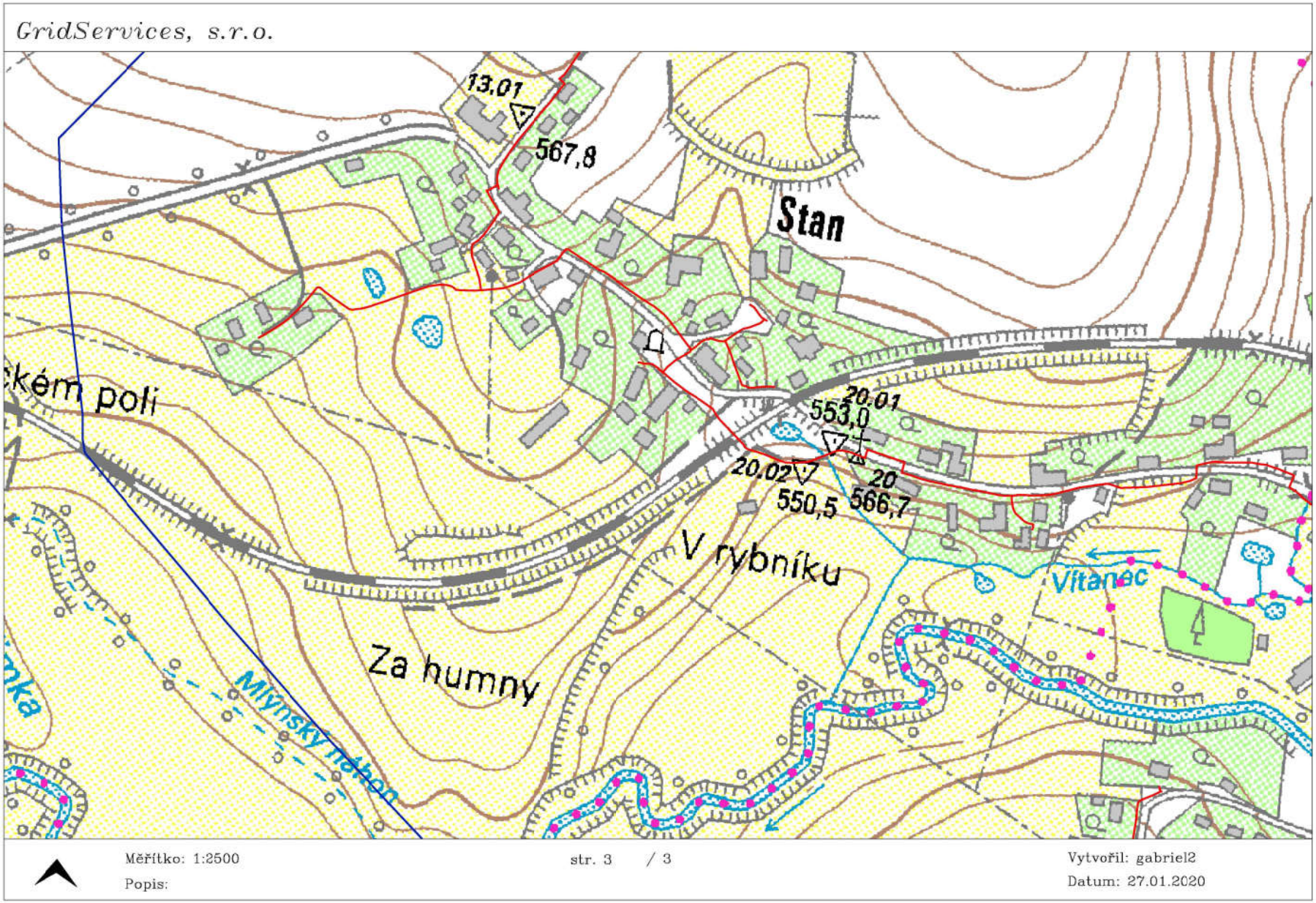

Legenda:

	linie plynovodu
	NTL
	STL
	VTL
	VVTL
	nefunkční
	plánovaná stavba před realizací
	ve výstavbě, neuvedeno do provozu
	regulační stanice
	ochranné zařízení
	kabel
	elektropřípojka
	kabel protikorozní ochrany
	anodové uzemnění
	stanice katodové ochrany
	pásmo vlivu anodového uzemnění SKAO
	neplynovodní zařízení (linie/ bod)

Příloha: Ověřená příloha žadatele. Tato příloha je nedílnou součástí stanoviska č. 5002073197 ze dne 31.01.2020.

Provozovatel DS: GasNet, s.r.o.; Stavebník: DMC Havlíčkův Brod s.r.o. , Průmyslová 941 , 58001 Havlíčkův Brod. K.ú.: Stan u Hlinska , Vítanov , Všeradov.

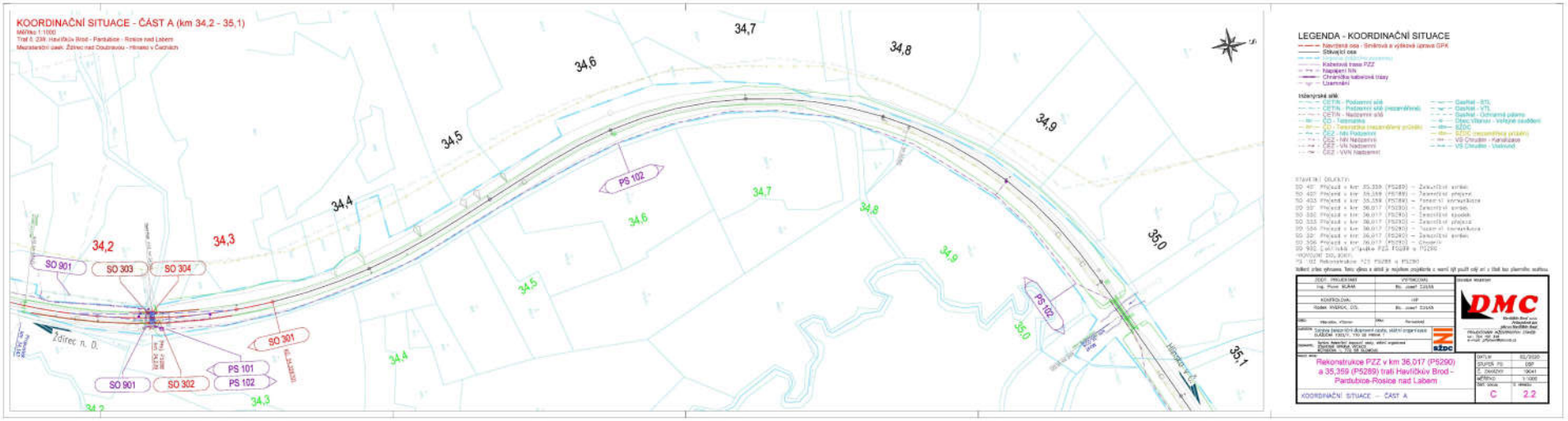

Příloha: Ověřená příloha žadatele. Tato příloha je nedílnou součástí stanoviska č. 5002073197 ze dne 31.01.2020.

Provozovatel DS: GasNet, s.r.o.; Stavebník: DMC Havlíčkův Brod s.r.o. , Průmyslová 941 , 58001 Havlíčkův Brod. K.ú.: Stan u Hlinska , Vítanov , Všeradov.

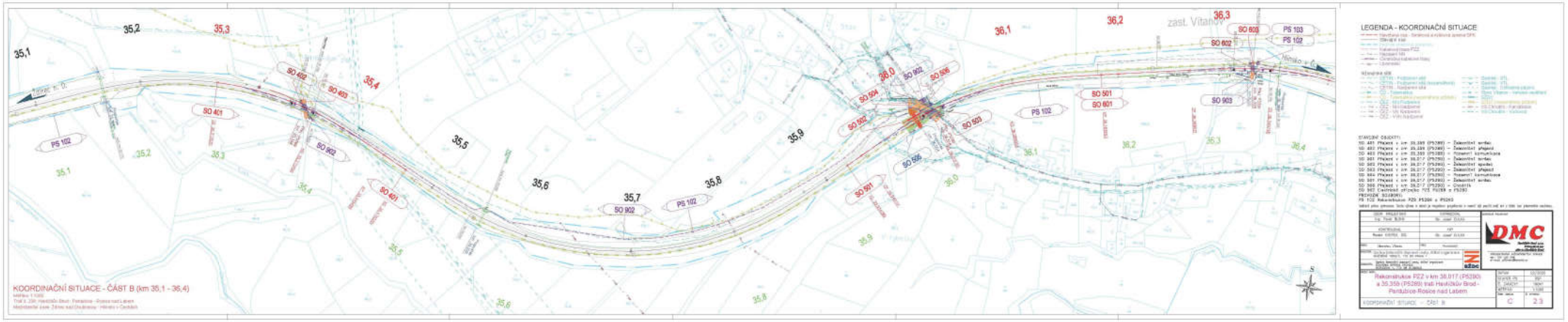

Příloha: Ověřená příloha žadatele. Tato příloha je nedílnou součástí stanoviska č. 5002073197 ze dne 31.01.2020.

Provozovatel DS: GasNet, s.r.o.; Stavebník: DMC Havlíčkův Brod s.r.o. , Průmyslová 941 , 58001 Havlíčkův Brod. K.ú.: Stan u Hlinska , Vítanov , Všeradov.

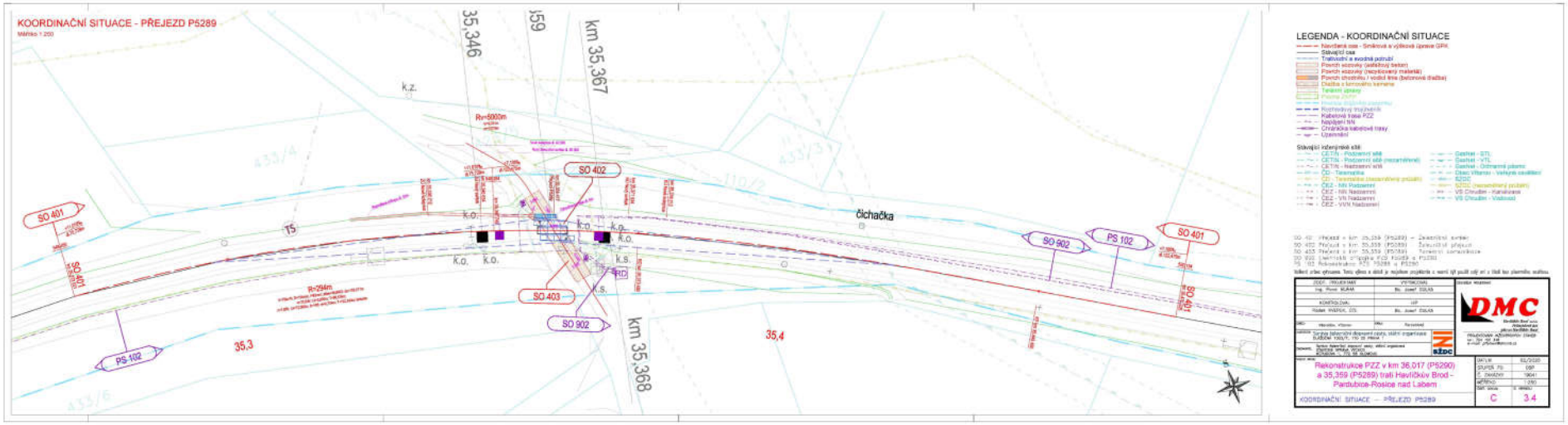

Příloha: Ověřená příloha žadatele. Tato příloha je nedílnou součástí stanoviska č. 5002073197 ze dne 31.01.2020.

Provozovatel DS: GasNet, s.r.o.; Stavebník: DMC Havlíčkův Brod s.r.o. , Průmyslová 941 , 58001 Havlíčkův Brod. K.ú.: Stan u Hlinska , Vítanov , Všeradov.

GridServices

DMC Havlíčkův Brod s.r.o.
Průmyslová 941
58001 Havlíčkův Brod

naše značka	vyřizuje	datum
5002073202	Pavel Gabriel	24.01.2020

Věc:
Rekonstrukce PZZ v km 36,832 (P5293); 36,593 (P5292) a 36,326 (P5291) trati Havlíčkův Brod - Pardubice-Rosice nad Labem

K.ú. - p.č.: Vítanov , Hlinsko v Čechách , Stan u Hlinska

Stavebník: DMC Havlíčkův Brod s.r.o. , Průmyslová 941 , 58001 Havlíčkův Brod

Účel stanoviska: Povolení stavby - stavební režim (ÚR+SP)

GasNet, s.r.o., jako provozovatel distribuční soustavy (PDS) a technické infrastruktury, zastoupený GridServices, s.r.o., vydává toto stanovisko:

V zájmovém území vyznačeném v příloze tohoto stanoviska, nejsou umístěna žádná provozovaná plynárenská zařízení a plynovodní přípojky ve vlastnictví nebo správě GasNet, s.r.o.. Mohou se zde nacházet plynárenská zařízení jiných vlastníků či správců, případně i dlouhodobě nefunkční/neprovozovaná plynárenská zařízení bez dostupných informací o jejich poloze a vlastnictví.

V rozsahu území vyznačeného v příloze souhlasíme s povolením stavby dle zákona 183/2006 Sb. ve znění pozdějších předpisů např. s vydáním územního rozhodnutí, zjednodušeným územním řízením, vydáním územního souhlasu, uzavřením veřejnoprávní smlouvy, ohlášením, stavebním povolením, veřejnoprávní smlouvou o provedení stavby nebo oznámením stavebního záměru s certifikátem autorizovaného inspektora.
V případě uzavření veřejnoprávní smlouvy nebude GasNet, s.r.o. ani GridServices, s.r.o., jako zmocněnec GasNet, s.r. o., účastníkem územního ani stavebního řízení a nebudou uvedeni ve třetích osobách veřejnoprávní smlouvy.

Platí pouze pro území vyznačené v příloze tohoto stanoviska a to 24 měsíců ode dne jeho vydání.

Stanovisko bylo vygenerováno na základě vaší žádosti automaticky.

V případě dotčení pozemku v majetku společnosti GasNet, s.r.o. je třeba dále projednat smluvní vztah k tomuto pozemku.
Kontakt na projednání naleznete na adrese www.gasnet.cz/cs/kontaktni-system/, činnost "Smluvní vztahy - pozemky a budovy plynárenských zařízení", případně na NONSTOP zákaznické lince 800 11 33 55.

GridServices, s.r.o.

Plynárenská 499/1
Zábrdovice
602 00 Brno
T +420532221111
F +420545578571
E info@gridservices.cz
I www.gridservices.cz
IČ: 27935311
DIČ: CZ27935311

Zapsán do obchodního rejstříku:
Krajský soud v Brně
oddíl C, vložka 57165
26.07.2007

Bankovní spojení:
Československá obchodní banka, a.s.
Číslo účtu: 17837923
Kód banky: 0300

Za správnost a úplnost dokumentace předložené s žádostí včetně jejího souladu s platnými předpisy plně zodpovídá její zpracovatel. Stanovisko nenahrazuje případná další stanoviska k jiným částem stavby.

V případě další korespondence nebo jednání (např. změna stavby) uvádějte naši značku - 5002073202 a datum tohoto stanoviska. Kontakty jsou k dispozici na www.gridservices.cz nebo NONSTOP zákaznická linka 800 11 33 55.

GasNet, s.r.o.
zastoupená společností GridServices, s.r.o., IČ 279 35 311
Pavel Gabriel
Vedoucí zpracování ext. požadavků-Čechy
Oddělení zpracování ext. požadavků-Čechy
+420495563464
pavel.gabriel@gasnet.cz

Přílohy: Orientační zákres plynárenského zařízení, Detailní zákres plynárenského zařízení, Ověřená příloha žadatele, Ověřená příloha žadatele, Ověřená příloha žadatele, Ověřená příloha žadatele

Příloha: Orientační zákres plynárenského zařízení. Tato příloha je nedílnou součástí stanoviska č. 5002073202 ze dne 24.01.2020.

Provozovatel DS: GasNet, s.r.o.; Stavebník: DMC Havlíčkův Brod s.r.o. , Průmyslová 941 , 58001 Havlíčkův Brod. K.ú.: Vítanov , Hlinsko v Čechách , Stan u Hlinska.

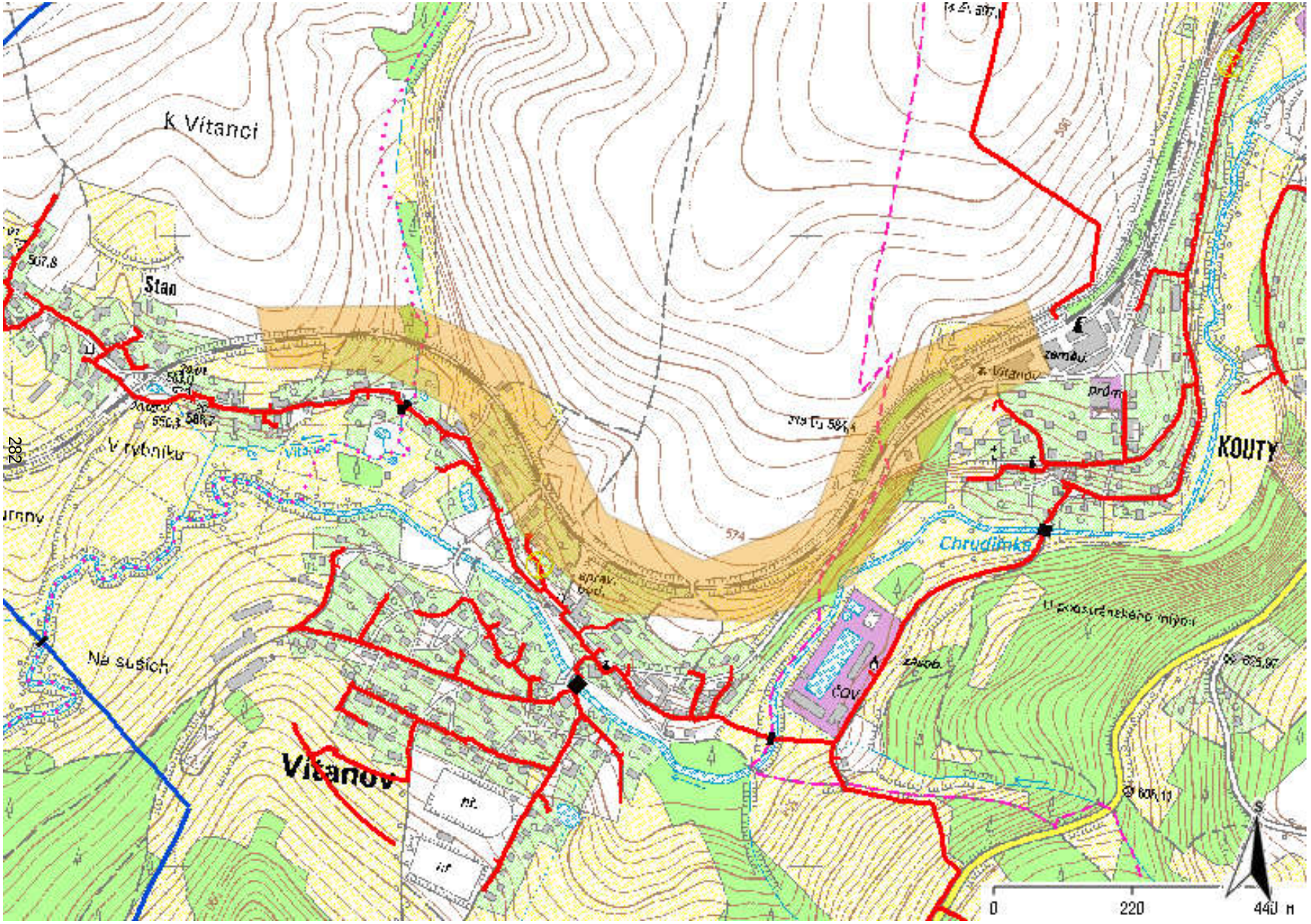

Legenda:

	linie plynovodu
	NTL
	STL
	VTL
	VVTL
	nefunkční
	plánovaná stavba před realizací
	ve výstavbě, neuvedeno do provozu
	regulační stanice
	ochranné zařízení
	kabel
	elektropřípojka
	kabel protikorozní ochrany
	anodové uzemnění
	stanice katodové ochrany
	pásmo vlivu anodového uzemnění SKAO
	neplynovodní zařízení (linie/ bod)

Příloha: Detailní zákres plynárenského zařízení. Tato příloha je nedílnou součástí stanoviska č. 5002073202 ze dne 24.01.2020.

Provozovatel DS: GasNet, s.r.o.; Stavebník: DMC Havlíčkův Brod s.r.o. , Průmyslová 941 , 58001 Havlíčkův Brod. K.ú.: Vítanov , Hlinsko v Čechách , Stan u Hlinska.

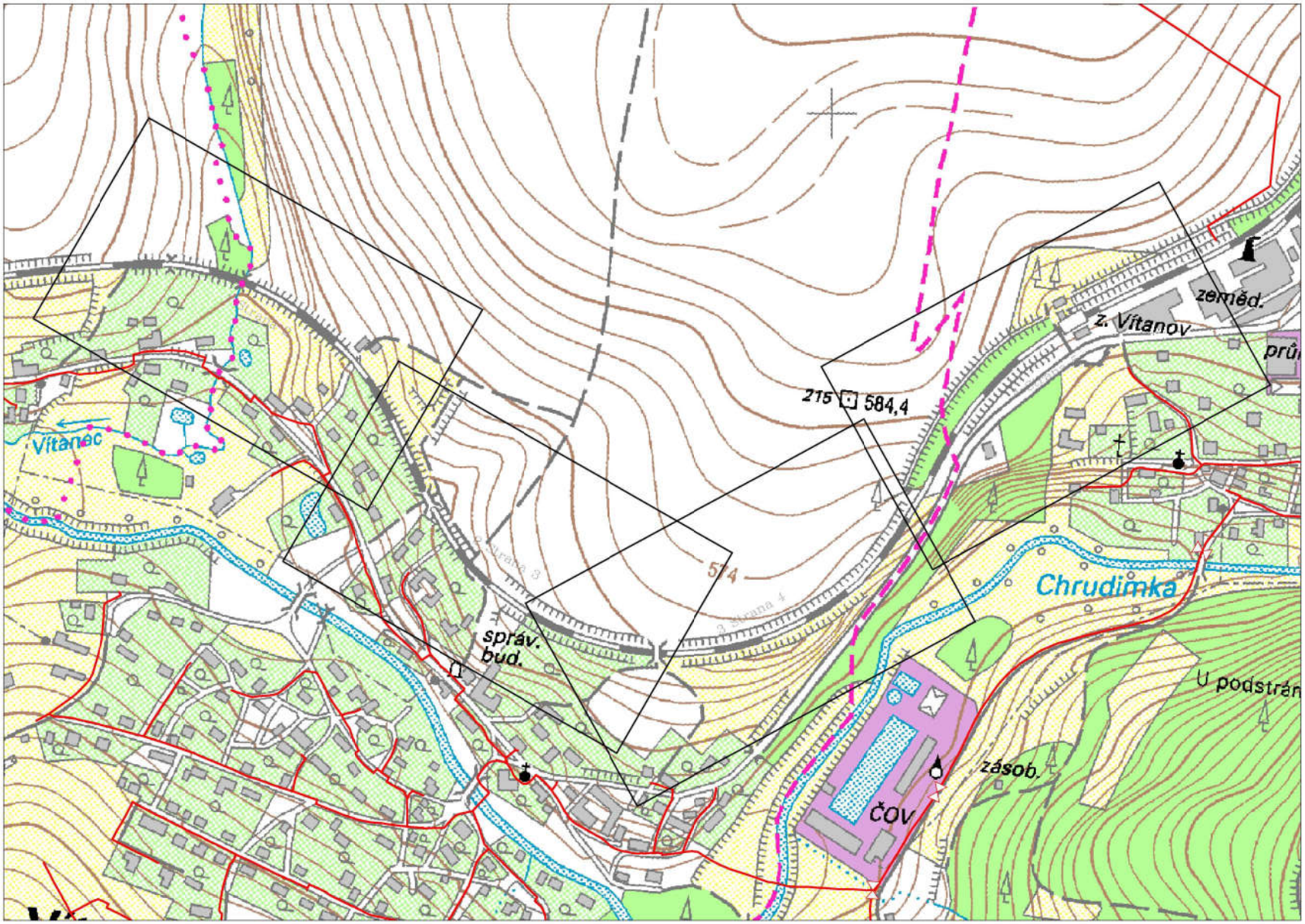

Legenda:

	linie plynovodu
	NTL
	STL
	VTL
	VVTL
	nefunkční
	plánovaná stavba před realizací
	ve výstavbě, neuvedeno do provozu
	regulační stanice
	ochranné zařízení
	kabel
	elektropřípojka
	kabel protikorozní ochrany
	anodové uzemnění
	stanice katodové ochrany
	pásmo vlivu anodového uzemnění SKAO
	neplynovodní zařízení (linie/ bod)

Příloha: Detailní zákres plynárenského zařízení. Tato příloha je nedílnou součástí stanoviska č. 5002073202 ze dne 24.01.2020.

Provozovatel DS: GasNet, s.r.o.; Stavebník: DMC Havlíčkův Brod s.r.o. , Průmyslová 941 , 58001 Havlíčkův Brod. K.ú.: Vítanov , Hlinsko v Čechách , Stan u Hlinska.

Legenda:

	linie plynovodu
	NTL
	STL
	VTL
	VVTL
	nefunkční
	plánovaná stavba před realizací
	ve výstavbě, neuvedeno do provozu
	regulační stanice
	ochranné zařízení
	kabel
	elektropřípojka
	kabel protikorozní ochrany
	anodové uzemnění
SKAO	stanice katodové ochrany
	pásmo vlivu anodového uzemnění SKAO
	neplynovodní zařízení (linie/ bod)

Příloha: Detailní zákres plynárenského zařízení. Tato příloha je nedílnou součástí stanoviska č. 5002073202 ze dne 24.01.2020.

Provozovatel DS: GasNet, s.r.o.; Stavebník: DMC Havlíčkův Brod s.r.o. , Průmyslová 941 , 58001 Havlíčkův Brod. K.ú.: Vítanov , Hlinsko v Čechách , Stan u Hlinska.

285

Legenda:

	linie plynovodu
	NTL
	STL
	VTL
	VVTL
	nefunkční
	plánovaná stavba před realizací
	ve výstavbě, neuvedeno do provozu
	regulační stanice
	ochranné zařízení
	kabel
	elektropřípojka
	kabel protikorozní ochrany
	anodové uzemnění
SKAO	stanice katodové ochrany
	pásmo vlivu anodového uzemnění SKAO
	neplynovodní zařízení (linie/ bod)

Příloha: Detailní zákres plynárenského zařízení. Tato příloha je nedílnou součástí stanoviska č. 5002073202 ze dne 24.01.2020.

Provozovatel DS: GasNet, s.r.o.; Stavebník: DMC Havlíčkův Brod s.r.o. , Průmyslová 941 , 58001 Havlíčkův Brod. K.ú.: Vítanov , Hlinsko v Čechách , Stan u Hlinska.

286

GridServices, s.r.o.

Měřítko: 1:1000
Popis:

str. 4 / 5

Vytvořil: gabriel2
Datum: 24.01.2020

Legenda:

	linie plynovodu
	NTL
	STL
	VTL
	VVTL
	nefunkční
	plánovaná stavba před realizací
	ve výstavbě, neuvedeno do provozu
	regulační stanice
	ochranné zařízení
	kabel
	elektropřípojka
	kabel protikorozní ochrany
	anodové uzemnění
	stanice katodové ochrany
	pásmo vlivu anodového uzemnění SKAO
	neplynovodní zařízení (linie/ bod)

Příloha: Detailní zákres plynárenského zařízení. Tato příloha je nedílnou součástí stanoviska č. 5002073202 ze dne 24.01.2020.

Provozovatel DS: GasNet, s.r.o.; Stavebník: DMC Havlíčkův Brod s.r.o. , Průmyslová 941 , 58001 Havlíčkův Brod. K.ú.: Vítanov , Hlinsko v Čechách , Stan u Hlinska.

Legenda:

	linie plynovodu
	NTL
	STL
	VTL
	VVTL
	nefunkční
	plánovaná stavba před realizací
	ve výstavbě, neuvedeno do provozu
	regulační stanice
	ochranné zařízení
	kabel
	elektropřípojka
	kabel protikorozní ochrany
	anodové uzemnění
SKAO	stanice katodové ochrany
	pásmo vlivu anodového uzemnění SKAO
	neplynovodní zařízení (linie/ bod)

Příloha: Ověřená příloha žadatele. Tato příloha je nedílnou součástí stanoviska č. 5002073202 ze dne 24.01.2020.

Provozovatel DS: GasNet, s.r.o.; Stavebník: DMC Havlíčkův Brod s.r.o. , Průmyslová 941 , 58001 Havlíčkův Brod. K.ú.: Vítanov , Hlinsko v Čechách , Stan u Hlinska.

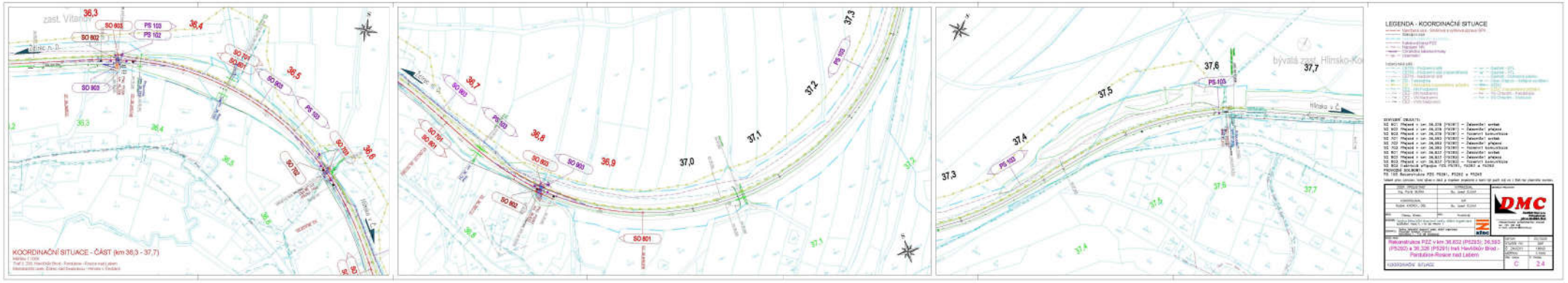

Příloha: Ověřená příloha žadatele. Tato příloha je nedílnou součástí stanoviska č. 5002073202 ze dne 24.01.2020.

Provozovatel DS: GasNet, s.r.o.; Stavebník: DMC Havlíčkův Brod s.r.o. , Průmyslová 941 , 58001 Havlíčkův Brod. K.ú.: Vítanov , Hlinsko v Čechách , Stan u Hlinska.

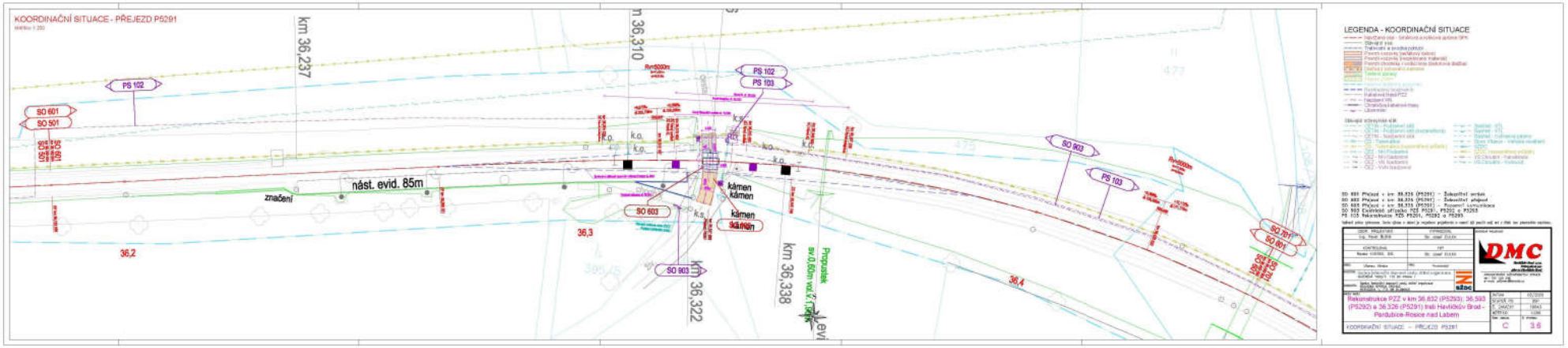

Příloha: Ověřená příloha žadatele. Tato příloha je nedílnou součástí stanoviska č. 5002073202 ze dne 24.01.2020.

Provozovatel DS: GasNet, s.r.o.; Stavebník: DMC Havlíčkův Brod s.r.o. , Průmyslová 941 , 58001 Havlíčkův Brod. K.ú.: Vítanov , Hlinsko v Čechách , Stan u Hlinska.

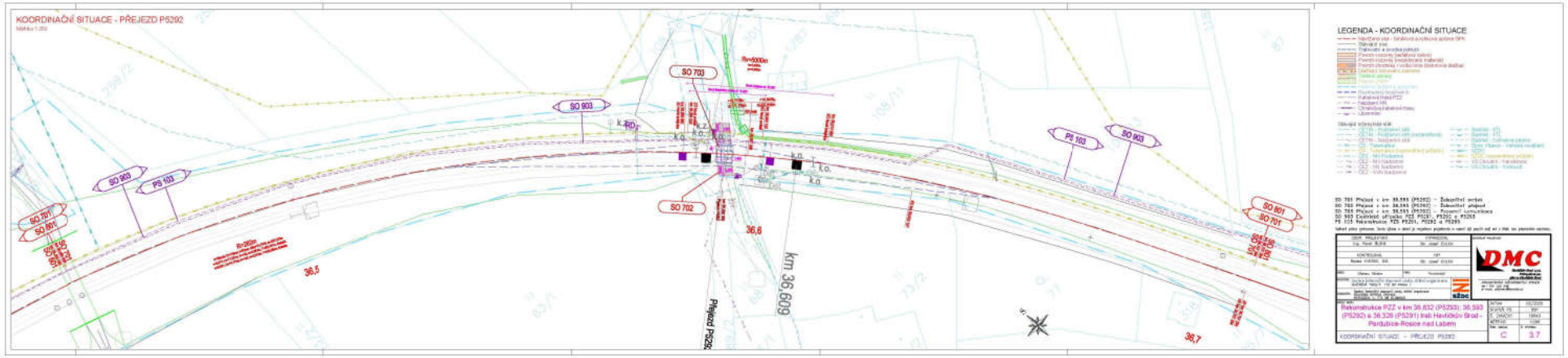

Příloha: Ověřená příloha žadatele. Tato příloha je nedílnou součástí stanoviska č. 5002073202 ze dne 24.01.2020.

Provozovatel DS: GasNet, s.r.o.; Stavebník: DMC Havlíčkův Brod s.r.o. , Průmyslová 941 , 58001 Havlíčkův Brod. K.ú.: Vítanov , Hlinsko v Čechách , Stan u Hlinska.

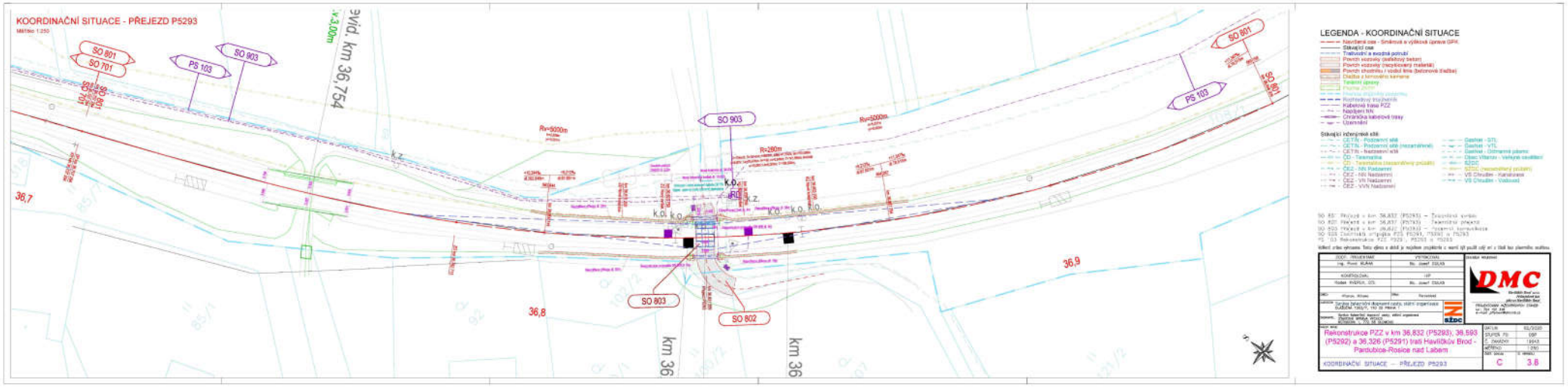

VS Chrudim
Vodárenská společnost Chrudim, a.s.

Číslo jednací:	O18070079728
Vyřizuje:	Ing. Pavol Lomnický
Tel.:	469 669 945
Mobil:	603 899 860
E-mail:	pavol.lomnicky@vschrudim.cz
Datum:	30.10.2018

DMC Havlíčkův Brod s.r.o.
Průmyslová č.p. 941
580 01 Havlíčkův Brod

Vítanov, parc. č. 433/1, "Rek. PZZ v km 36,017 (P5290) a 35,359 (P5289) trati Havl. Brod - Pardubice-Ros. n. L." a "Rek. PZZ v km 36,832 (P5293); 36,593 (P5292) a 36,326 (P5291) trati Havl. Brod - Pardubice-Ros. n. L.017 (pro územní nebo stavební řízení – komunikace).

V příloze jsou orientačně zakresleny vodohospodářské sítě pro veřejnou potřebu, které v zájmovém území provozuje VS Chrudim, a.s. V situaci nejsou zakresleny všechny vodovodní a kanalizační přípojky, jejich polohu si můžete ověřit dotazem u jejich vlastníků.

S realizací souhlasíme při respektování následujících požadavků:

- Při změně nivelety terénu nad vodohospodářskými sítěmi budou jejich povrchové prvky umístěny do nové nivelety terénu. V případě změny stávajícího krytí vodovodu, bude nutné toto předem projednat a odsouhlasit s pracovníkem VS Chrudim, a.s.
- Před rekonstrukcí komunikace a po ní bude provedena kamerová prohlídka kanalizace na náklady stavby a případné poruchy budou na náklady stavby opraveny.
- Prováděcí organizace uvědomí zástupce provozu VS Chrudim, a.s. – Josef Dočekal, tel.: 603 899 852, josef.docekal@vschrudim.cz o zahájení prací, a to nejméně 15 dnů předem.
- Před zahájením zemních prací požádá prováděcí organizace pracovníka VS Chrudim, a.s. o vytýčení provozovaných sítí – Ladislav Šmahel, tel.: 603 899 851, ladislav.smahel@vschrudim.cz. (Umístění vytýčených zařízení požadujeme ověřit vždy ruční sondou, aby nedošlo k jeho poškození). Prováděcí organizace vyznačí polohu vytýčených sítí přímo na staveništi.
- Pracovníky, kteří budou provádět zemní práce v blízkosti stávajících vodohospodářských sítí, zástupce prováděcí organizace upozorní, aby dbali maximální opatrnosti a ve vzdálenosti nejméně 1,0 m na každou stranu od osy potrubí nepoužívali nevhodné nářadí a těžkou mechanizaci (hloubící a nákladní stroje, sbíječky apod.). Obnažené vodohospodářské sítě musí být řádně zabezpečeny proti poškození a před jejich záhozem bude zástupce provozu VS Chrudim, a.s. přizván ke kontrole, zda nedošlo k jejich viditelnému poškození.
- Každé poškození stávajících vodohospodářských sítí nahlásí prováděcí organizace neprodleně zástupci příslušného provozu nebo na dispečink VS Chrudim tel: 469 669 911.
- Technická přejímka funkčnosti povrchových prvků vodohospodářských sítí bude provedena před položením poslední vrstvy komunikace. Předání všech povrchových prvků vodohospodářských sítí v plně funkčním stavu bude na místě písemně potvrzeno oprávněným pracovníkem VS Chrudim, a.s. Josef Dočekal, tel.: 603 899 852, josef.docekal@vschrudim.cz. Toto potvrzení bude předloženo ke kolaudaci stavby.

- Při souběhu a křížení s vodovodem a kanalizací musí být dodržena minimální vzdálenost dle zákona č. 274/2001 Sb. v platném znění, případně dle požadavku provozovatele, a to:
  1. Mezi půdorysným okrajem potrubí a půdorysným okrajem ostatních sítí v souběhu 1,0 m a v křížení dle ČSN 736005.
  2. Mezi základy a svislými konstrukcemi staveb souvisejících s vodovodními a kanalizačními sítěmi (vodovodní armaturní šachty, čerpací a přečerpávací stanice včetně jejich oplocení) a půdorysným okrajem navrhovaných sítí 1,5 m.
  3. Mezi stěnou kanalizačních šachet a půdorysným okrajem navrhovaných sítí 0,5 m.
  4. Mezi základy a svislými konstrukcemi ostatních staveb včetně oplocení, stožárů veřejného osvětlení a víceletými dřevinami (vyjma keřů) a půdorysným okrajem vodovodního a kanalizačního potrubí 1,5 m.

  V případě, že bude v průběhu realizace stavby zjištěno, že výše uvedené podmínky nelze dodržet, budou kritická místa souběhů projednána a odsouhlasena s VS Chrudim, a.s.

Toto vyjádření má platnost 2 roky ode dne vydání.

VS Chrudim
Vodárenská společnost Chrudim, a.s.
Novoměstská 626, 537 28 Chrudim
-2-
v.z.

Ing. Sylva Řezníčková
vedoucí zákaznického centra

Přílohy: Mapa_O18070079728.pdf
Provoz: Hlinsko

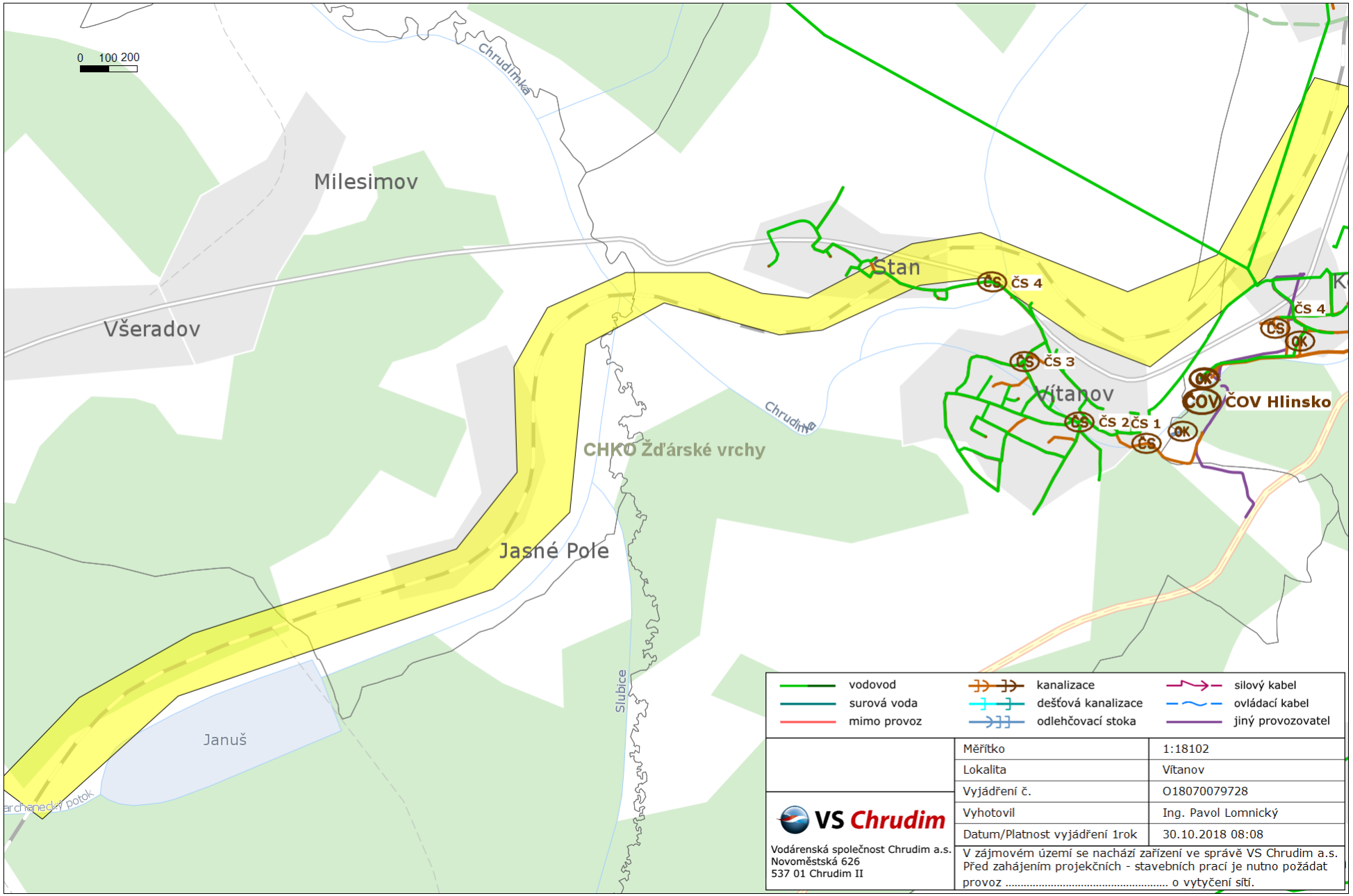
0 100 200
Chrudimka
Milesimov
Všeradov
Stan
ČS 4
ČS 4
ČS 3
Vítanov
ČOV
ČOV Hlinsko
ČS 2
ČS 1
Chrudim
CHKO Žďárské vrchy
Jasné Pole
Slubice
Januš
archanecký potok
vodovod
surová voda
mimo provoz
kanalizace
dešťová kanalizace
odlehčovací stoka
silový kabel
ovládací kabel
jiný provozovatel
Měřítko 1:18102
Lokalita Vítanov
Vyjádření č. O18070079728
Vyhotovil Ing. Pavol Lomnický
Datum/Platnost vyjádření 1rok 30.10.2018 08:08
VS Chrudim
Vodárenská společnost Chrudim a.s.
Novoměstská 626
537 01 Chrudim II
V zájmovém území se nachází zařízení ve správě VS Chrudim a.s.
Před zahájením projekčních - stavebních prací je nutno požádat
provoz ..... o vytyčení sítí.

Obec Vítanov
Vítanov 126, 539 01 Hlinsko v Čechách

Č.účtu : 1141617359 / 0800 – Česká spořitelna a.s.
IČO : 00271152
Tel./fax : 469311661, mob. 732732713
e-mail : obec@vitanov.cz

Č.j. : Vit 020 / 2020

Ve Vítanově dne :.22.1.2020

DMC Havlíčkův Brod s.r.o.
Projekce Bc. Culka Josef
Průmyslová 941
580 01 Havlíčkův Brod

Rekonstrukce PZZ v km 36,832(P5293); 36,593(P5292); 36,326(P5291)); 36,017(P5290); 35,359(P5289); na trati 238- Havlíčkův Brod – Pardubice - Rosice nad Labem, vyjádření k dokumentaci pro stavební povolení

Na základě Vaší žádosti z z 22.1.2020 po předložení dokumentace pro žádost o stavební povolení pro rekonstrukci výše uvedených přejezdů trati 238, Vám jako vlastníci, některých dotčených pozemků vyslovujeme souhlas se stavební dokumentací i se stavbou.

OBEC VÍTANOV
VÍTANOV 126
539 01 HLINSKO
IČ: 00271152

Ing. František Navrátil , starosta Obce Vítanov

DMC
Havlíčkův Brod s.r.o.
Průmyslová 941
580 01 Havlíčkův Brod
PROJEKTOVÁNÍ INŽENÝRSKÝCH STAVEB

Obec Všeradov
Všeradov č.p. 39
539 01 Hlinsko v Čechách

VÁŠ DOPIS ZNAČKY / ZE DNE	NAŠE ZNAČKA	VYŘIZUJE	HAVLÍČKŮV BROD
		Bc. Josef Culka	22. 1. 2020

Žádost o vyjádření k dokumentaci pro stavební povolení

Jako generální zpracovatel projektové dokumentace se na Vás, jako vlastníka dotčených pozemků stavby, obracíme se žádostí o vyjádření k dokumentaci pro stavební povolení (DSP) k vzájemně souvisejícím akcím:

Akce č. 1:

Rekonstrukce PZZ včetně přejezdové konstrukce v km 34,239 (P5288); 33,625 (P5287) a 33,183 (P5286) trati Havlíčkův Brod – Pardubice – Rosice nad Labem

Akce č. 2:

Rekonstrukce PZZ v km 36,017 (P5290) a 35,359 (P5289) trati Havlíčkův Brod - Pardubice-Rosice nad Labem

Akce č. 3:

Rekonstrukce PZZ v km 36,832 (P5293); 36,593 (P5292) a 36,326 (P5291) trati Havlíčkův Brod - Pardubice-Rosice nad Labem

Vaše vyjádření bude součástí dokladové části projektové dokumentace a bude sloužit jako podklad pro vydání stavebního povolení.
Předpokládaný termín realizace staveb: 08 – 10/2020

Investorem akce je Správa železnic, státní organizace (dříve Správa železniční dopravní cesty, státní organizace), Dlážděná 1003/7, 110 00 Praha 1.
Stavby jsou situovány na pozemcích vypsaných v tabulce níže:

Pozemky stavby - Akce č. 1:

Číslo pozemku	Katastrální území	Vlastník pozemku
1048	Všeradov [787329]	Bříza Karel
944/2	Všeradov [787329]	Chvojka František, Chvojková Dana
1178/1	Všeradov [787329]	Obec Všeradov
196/3	Stružinec [772577]	SŽDC, s.o.
1167/1	Všeradov [787329]	SŽDC, s.o.

OBEC VŠERADOV
539 01 HLINSKO 1

E-mail: marek@dmchb.cz, kverek@dmchb.cz
IČ: 25284525, DIČ: CZ25284525
Reg.: KS Hradec Králové, oddíl C, vložka 12926
Bankovní spojení
ČSOB Havlíčkův Brod
Číslo účtu: 181587751/0300
Tel.: Marek -569 400 525, 602 234 377
Tel.: Kverek -569 400 512, 724 155 348

Pozemky stavby - Akce č. 2:

Číslo pozemku	Katastrální území	Vlastník pozemku
st. 54	Stan u Hlinska [782611]	Kubíčková Eva
438/4	Stan u Hlinska [782611]	Obec Vítanov
437/6	Stan u Hlinska [782611]	Obec Vítanov
438/1	Stan u Hlinska [782611]	SÚS PK
437/1	Stan u Hlinska [782611]	SÚS PK
433/1	Stan u Hlinska [782611]	SŽDC, s.o.
1167/1	Všeradov [787329]	SŽDC, s.o.

Pozemky stavby - Akce č. 3:

Číslo pozemku	Katastrální území	Vlastník pozemku
1178/2	Vítanov [782629]	Obec Vítanov
2753/1	Hlinsko v Čechách [639303]	SŽDC, s.o.
433/1	Stan u Hlinska [782611]	SŽDC, s.o.
108/1	Vítanov [782629]	SŽDC, s.o.

Rozsah stavebních prací:

Předmětem staveb je rekonstrukce přejezdů v km 33,183 (P5286), 33,625 (P5287), 34,239 (P5288), 35,359 (P5289), 36,017 (P5290), 36,326 (P5291), 36,593 (P5292) a 36,832 (P5293) na železniční trati č. 238 dle KJŘ. Na trati Havlíčkův Brod – Pardubice je organizována a provozována drážní doprava dle předpisu SŽDC D1 a jedná se o jednokolejnou neelektrizovanou trať. Průjezdný průřez na trati je Z-GC, maximální rychlost v dotčeném traťovém úseku stavby je 70 km/h a traťová třída trati je D4 (22,5 t / 8 t). Přejezd se nachází v extravilánu.

Hlavní náplní stavby je rekonstrukce železničního svršku, spodku a přejezdové konstrukce v prostoru přejezdů, úprava geometrické polohy koleje a reprofilace drážních příkopů. Na účelových komunikacích a silnici III/3436, které křižují trať v místech přejezdů, dojde ke zhotovení nové konstrukce vozovky v nezbytné šířce v okolí přejezdů. Součástí stavby je také úprava přípojek NN, nové reléové domky a úprava zabezpečovacího zařízení včetně nových kabelových tras.

Bude se jednat o stavbu dráhy ve smyslu § 5 zákona 266/1994 Sb., o dráhách. Z hlediska zákona č. 183/2006 Sb., o územním plánování a stavebním řádu, ve znění pozdějších předpisů, se jedná o změnu dokončené stavby a jde o stavbu trvalou. Z hlediska účelu užívání se jedná o stavbu dopravní infrastruktury.

Za rychlé vyřízení naší žádosti Vám předem děkujeme.

Za firmu DMC Havlíčkův Brod s.r.o.
Bc. Josef Culka
(605 352 598, 569 400 520)
culka@dmchb.cz

Culka

DMC Havlíčkův Brod s.r.o.
Průmyslová 941
580 01 Havlíčkův Brod
tel./fax: 569 428 747
IČO: 252 84 525
DIČ: CZ25284525

Přílohy:
Průvodní zprávy, Souhrnné technické zprávy a Koordinační situace.

Poznámka: Celou dokumentaci pro stavební povolení je možné stáhnout z následujícího odkazu
https://www.uschovna.cz/zasilka/UDSPFAAHCC53WD7Z-UUN/

Bez připomínek za souhlasu

22. 1 2020 OBEC VŠERADOV
539 01 HLINSKO 1

Správa a údržba silnic
Pardubického kraje

oddělení majetkové správy
Tovární 1150, 537 83 Chrudim

DMC s.r.o.
Průmyslová 941
580 01 Havlíčkův Brod

Váš dopis zn. / ze dne	**Naše značka**	**Vyřizuje**	**V Chrudimi dne**
22.1.2020	SUSPK/518/2020	Eva Polanská,DiS. tel.č. 469/699 025	19.2.2020

Vyjádření k projektové dokumentaci pro stavební povolení na stavbu -

Rekonstrukce PZZ v km 36,017 (P5290) a 35,359 (P5289) trati Havlíčkův Brod – Pardubice – Rosice nad Labem

Pardubický kraj je vlastníkem silnic II. a III. tříd a Správa a údržba silnic Pardubického kraje má na základě zřizovací listiny organizace právo hospodařit se svěřeným majetkem kraje, a to pozemky 438/1 a 437/1 k.ú. Stan u Hlinska (silnice III/343 6).

Správa a údržba silnic Pardubického kraje, majetkové oddělení Chrudim, jako správce výše uvedených pozemků **souhlasí** dle předložené PD s vydáním stavebního povolení na stavbu "Rekonstrukce PZZ v km 36,017 (P5290) a 35,359 (P5289) trati Havlíčkův Brod – Pardubice – Rosice nad Labem".

Náš souhlas je podmíněn dodržením našich stanovených TP z vyjádření č.j. SUSPk 8445/2019 ze dne 26.11.2018

Platnost tohoto souhlasu je 24 měsíců ode dne vydání.

S pozdravem

Ing. Dušan Chocholouš
vedoucí oddělení MS Chrudim

oložka konverze na žádost do dokumentu v listinné podobě

Tento dokument v listinné podobě, který vznikl pod pořadovým číslem **126919228-18758-200226102954** převedením z dokumentu obsaženého v datové zprávě, skládajícího se z **1** listů, se shoduje s obsahem dokumentu, jehož převedením vznikl.

Autorizovanou konverzí dokumentu se nepotvrzuje správnost a pravdivost údajů obsažených v dokumentu a jejich soulad s právními předpisy.

Vstupní dokument obsažený v datové zprávě byl podepsán zaručeným elektronickým podpisem založeným na certifikátu vydaném kvalifikovaným poskytovatelem a platnost zaručeného elektronického podpisu byla ověřena dne 26.02.2020 v 10:29:58. Zaručený elektronický podpis byl shledán platným (dokument nebyl změněn) a ověření platnosti certifikátu bylo provedeno vůči zveřejněnému seznamu zneplatněných certifikátů vydanému k datu 26.02.2020 09:23:07. Údaje o zaručeném elektronickém podpisu: číslo kvalifikovaného certifikátu **4D 3C A7**, kvalifikovaný certifikát byl vydán kvalifikovaným poskytovatelem **PostSignum Qualified CA 3, Česká pošta, s.p. [IČ 47114983]** pro podepisující osobu **Ing. Dušan Chocholouš, 1047, Správa a údržba silnic Pardubického kraje [IČ 00085031]**. Uznávaný elektronický podpis byl označen platným kvalifikovaným časovým razítkem nebo kvalifikovaným elektronickým časovým razítkem vydaným kvalifikovaným poskytovatelem. Platnost časového razítka byla ověřena dne 26.02.2020 v 10:29:58. Údaje o časovém razítku: datum a čas **20.02.2020 14:11:03**, číslo kvalifikovaného certifikátu pro časové razítko **01 40 71 42**, časové razítko bylo vydáno kvalifikovaným poskytovatelem **PostSignum Qualified CA 5, Česká pošta, s.p.**.

Vystavil: **Město Havlíčkův Brod**
Pracoviště: **Město Havlíčkův Brod**
V Havlíčkově Brodě dne **26.02.2020**

Jméno, příjmení a podpis osoby, která autorizovanou konverzi dokumentu provedla:
HANA PETRŮ

Otisk úředního razítka:

MĚSTSKÝ ÚŘAD 375 Havlíčkův Brod

126919228-18758-200226102954

Poznámka:

Kontrolu této doložky lze provést v centrální evidenci doložek přístupné způsobem umožňujícím dálkový přístup na adrese https://www.czechpoint.cz/overovacidolozky.

PARDUBICKÝ KRAJ

Správa a údržba silnic
Pardubického kraje

oddělení majetkové správy
Tovární 1150, 537 83 Chrudim

DMC s.r.o.
Průmyslová 941
580 01 Havlíčkův Brod

Váš dopis zn. / ze dne	Naše značka	Vyřizuje	V Chrudimi dne
30.10.2018	SUSPK/8445/2018	Eva Polanská,DiS. tel.č. 469/699 025	26.11.2018

Vyjádření k projektové dokumentaci pro územní rozhodnutí na stavbu -

Rekonstrukce PZZ v km 36,017 (P5290) a 35,359 (P5289) trati Havlíčkův Brod – Pardubice – Rosice nad Labem

Rekonstrukce PZZ v km 36,832 (P5293); 36,593 (P5292) a 36,326 (P5291) trati Havlíčkův Brod – Pardubice – Rosice nad Labem.

Správa a údržba silnic Pardubického kraje jako právnická osoba pověřená výkonem vlastnických práv k silnicím II. a III. třídy v Pardubickém kraji (podle § 9 zákona č. 13/1997 Sb., o pozemních komunikacích a Zřizovací listiny č. j.: KrÚ 8456/2003 ze dne 25. 04. 2003) sděluje k výše uvedené PD následující:

Z předložených situačních zákresů je zřejmé, že rekonstrukcí PZZ a přejezdové konstrukce na trati Havlíčkův Brod – Pardubice dojde k zásahu do silničního pozemku, a to v pozemku p. č. 437/1 a 438/1 k. ú. Stan u Hlinska (silnice III/343 6 v naší správě).
Vzhledem k tomu, že se jedná o místo, křížení tratě se silnicí, musí být respektována ustanovení § 37 a § 25 silničního zákona č. 13/1997Sb. v platném znění a dodrženy naše podmínky:

- v případě křížení silnice (na přejezdech ve vzdálenosti nad 2,5 m od krajní koleje) v souvislosti s pokládkou kabelů, či jiných komponentů do daných silničních pozemků, musí být před vlastní realizací uzavřena s naším oddělením „Smlouva o podmínkách zřízení stavby" a následně zažádáno o povolení zvláštního užívání silnice na příslušném silničním správním úřadu
- příčné přechody vozovky musí být provedeny podvrtem bez porušení jejího krytu, s minimální hloubkou uložení 1,2 m
- podélné umístění sítí musí být přednostně situováno mimo těleso silnice (za vnější hranu náspu, příkopu, patu svahu a pod.), mimo její zpevněnou část
- veškeré vícepráce, náklady na instalaci nového DZ apod. musí být v režii investora akce
- při rekonstrukci přejezdu bude obnoven povrch vozovky do vzdálenosti 22 m na levé straně trati a 11 m na pravé straně trati dle TP 170; spára nového napojení musí být zalita pružnou asf. zálivkou
- stavbou nového propustku nesmí dojít k narušení tělesa silnice III/343 6

S pozdravem

Správa a údržba silnic
Pardubického kraje
Doubravice 98
533 53 Pardubice
IČ 00085031
DIČ CZ00085031

Bc. Dušan Chocholouš
vedoucí oddělení MS Chrudim

DOŠLO DNE
30. 03. 2020
Č.j.: 342

Správa a údržba silnic
Pardubického kraje

PARDUBICKÝ KRAJ

Úsek majetkové správy, Doubravice 98, 533 53 Pardubice
Oddělení majetkové správy Chrudim, Tovární 1150, 537 83 Chrudim

DMC Havlíčkův Brod s.r.o.
Průmyslová 941
580 01 Havlíčkův Brod

Váš dopis zn. / ze dne	**Naše značka**	**Vyřizuje**	**V Chrudimi dne**
5.3.2020	SUSPK/2125/2020	Eva Polanská.DiS. Tel.č. 724 890 081	24.3.2020

Správa a údržba silnic Pardubického kraje jako právnická osoba pověřená výkonem vlastnických práv k silnicím II. a III. třídy v Pardubickém kraji (podle § 9 zákona č. 13/1997 Sb., o pozemních komunikacích a Zřizovací listiny č. j.: KrÚ 8456/2003 ze dne 25. 04. 2003) **vydává**, ve smyslu § 25 odst. 6 písmeno „d" výše uvedeného zákona, ve znění pozdějších předpisů

souhlas ke zvláštnímu užívání silnice
– umístění inženýrských sítí –

Silnice:	III/343 6 Stan km cca 2,950 (p.p.č. 438/1 k.ú. Stan u Hlinska)
Stavba:	**Rekonstrukce PZZ včetně přejezdové konstrukce v km 36,017 a 35,359 trati Havlíčkův Brod – Pardubice – Rosice nad Labem**
Podzemní vedení:	kabelizace zabezpečovacího zařízení
Zásahy:	překop vozovky 8 m, podélný zásah silniční příkop 8 m

Stanovení podmínek:

1. K umístění přípojek inž. sítí v silnici III. třídy musí být vydáno rozhodnutí silničního správního úřadu **(MěÚ Hlinsko, stavební úřad – úsek silničního hospodářství)** ke zvláštnímu užívání silnice – umístění inženýrské sítě (§ 25 zákona č. 13/1997 Sb.).
2. Minimálně 1 měsíc před prováděním vlastních stavebních prací požádá zhotovitel silniční správní úřad o vydání rozhodnutí ke zvláštnímu užívání silnice – provádění stavebních prací v silničním pozemku.
3. Provádění stavebních prací v silničním pozemku bude probíhat mimo zimní období (01. 11. – 31. 03.).
4. Před zahájením stavebních prací bude mezi investorem a zhotovitelem akce a Správou a údržbou silnic Pardubického kraje uzavřena smlouva o podmínkách zřízení stavby a předáno staveniště (poplatky dle zásad a sazebníku náhrad a nájemného na silnicích II. a III. tříd schváleného Radou Pk platné v době provádění stavebních prací – více informací na www.suspk.cz nebo poskytne oddělení majetkové správy v Chrudimi).

5. **Uložení do vozovky.**
Pokládka kabelizace bude provedena v rámci stavby „Rekonstrukce PZZ včetně přejezdové konstrukce v km 36,017 a 35,359 trati Havlíčkův Brod – Pardubice – Rosice nad Labem", při které dojde k rekonstrukci vozovky v místě přejezdu. Živičný kryt vozovky musí být prořízнut, aby nedošlo k olamování okrajů.

TÜV SÜD

Definitivní výsprava vozovky:

Skladba konstrukce vozovky po uložení cizího zařízení v tělese silnice III. třídy je následující:

- zřízení zemní pláně vozovky s modulem přetvárnosti min. $E_{def,2}$ = 45 [MPa] (doložit statickou zatěžovací zkouškou)
- štěrkodrť $ŠD_A$ tl. 200 mm s modulem přetvárnosti $E_{def,2}$ = 80 [MPa] **(doložit statickou zatěžovací zkouškou)**
- cementová stabilizace SC $C_{8/10}$ tl. 130 mm
- postřik infiltrační PI - množství asfaltového pojiva 1,00 kg/m^2
- asfaltový beton podkladní ACP 16 + tl. 70 mm
- postřik spojovací SPA - množství asfaltového pojiva 0,50 kg/m^2
- asfaltový beton obrusný ACO 11 tl. 40 mm.

- Obrusná vrstva bude vždy nově položena podle rozsahu zásahu přes celý jízdní pruh (nezasáhne-li zásah s přesahy do druhého jízdního pruhu) nebo v celé šíři vozovky (zasáhne-li zásah s přesahy do obou (více) jízdních pruhů).
- Veškeré spáry v živičném krytu budou prořízнuty a ošetřeny vhodnou technologií - zalitím modifikovanou pružnou asfaltovou zálivkou nebo natavovacím páskem. Případné odvodňovací proužky budou obnoveny.
  Zásypový materiál bude ukládán a hutněn po vrstvách, rovněž dle platných Technických podmínek (TP 146 Povolování a provádění výkopů a zásypů rýh pro inženýrské sítě ve vozovkách pozemních komunikací) Ministerstva dopravy České republiky.

  Pro převzetí zásahu bude doložen doklad o provedení statické zatěžovací zkoušky pláně vozovky a podkladní štěrkodrtě.

  O dodržení uvedených podmínek bude provedena fotodokumentace za použití měřidla (krytí, přesah krytové vrstvy, atd.), která bude se **zápisem o hutnění** předložena při předání opravené vozovky pracovníku SÚS Pk, oddělení majetkové správy Chrudim (tel. 469699025).

6. **Uložení do silničního příkopu, popř. zeleného pásu:**

   - Podélné umístění kabelizace bude co nejdále od vozovky min. 1,5 – 2 m
   - Zásypy budou provedeny po vrstvách a řádně hutněny v souladu s TP 146.
   - V případě zásahu do silničního příkopu bude tento obnoven v odpovídajícím tvaru a spádu.
   - Místa výkopů budou uvedena do řádného stavu, včetně osetí.

7. Musí být zajištěno řádné odvodnění silnice. V případě, že dojde k poškození odvodňovacího zařízení komunikace či zhoršení odvodnění komunikace v místě stavby, bude na náklady investora stavby provedeno takové opatření, které zajistí řádné a funkční odvodnění silnice.
8. Musí být zajištěno řádné odvodnění silnice. V případě, že dojde k poškození odvodňovacího zařízení komunikace či zhoršení odvodnění komunikace v místě stavby, bude na náklady investora stavby provedeno takové opatření, které zajistí řádné a funkční odvodnění silnice.
9. Nebude dotčeno svislé dopravní značení a ostatní silniční příslušenství. Zasáhne-li výsprava krytu vozovky do vodorovného dopravního značení, musí být obnoveno, na základě pokynů správce pozemní komunikace (vedoucí cestmistr Miloslav Křivský tel.č.606521849) na náklady investora stavby.
10. Držitel souhlasu ručí za bezpečnost účastníků silničního provozu v místě zvláštního užívání silnice a za případné škody jim zvláštním užíváním silnice způsobené do doby protokolárního předání opravené silnice zpět Správě a údržbě silnic Pardubického kraje (dále jen SÚS Pk) a za případné škody vzniklé vinou vad vzniklých po dobu záruční doby.

11. Držitel souhlasu zajistí místo zvláštního užívání silnice po celou dobu do předání zpět SÚS Pk dle potřeby dopravním značením projednaným s Policií ČR DI Chrudimi a silničním správním úřadem.
12. Dále bude postupováno v souladu se zákonem č. 13/1997 Sb., o pozemních komunikacích a vyhláškou č. 104/1997 Sb., ve znění pozdějších předpisů.
13. Po úhradě částky dle smlouvy o podmínkách zřízení stavby bude o provedené opravě vozovky sepsán předávací protokol a začne běžet záruční doba - v délce trvání 60 měsíců na propad a pokles po zásahu do silničního tělesa, a dále stanovuje odpovědnost za vzniklé vady ode dne protokolárního předání Správě a údržbě silnic Pardubického kraje.
14. Za soulad s platnými technickými předpisy pro projektování odpovídá projektant.
15. Platnost tohoto souhlasu je 24 měsíců ode dne vydání.

S pozdravem

Ing. Dušan Chocholouš
vedoucí oddělení MS Chrudim

Správa a údržba silnic
Pardubického kraje
Doubravice 98
533 53 Pardubice
IČ: 00085031
DIČ: CZ00085031

Městský úřad Ždírec nad Doubravou

Stavební úřad
Školní 500, 582 63 Ždírec nad Doubravou

NAŠE ZNAČKA: **MŽ/1287/2017 – 2 – 122/17/S – Š**
VYŘIZUJE: Luděk Špinar – oprávněná úřední osoba
TELEFON: 569 694 436
E – MAIL: spinar.l@zdirec.cz
DATUM: 26.10.2017

S O U H L A S

Stavební úřad ve Ždírci nad Doubravou příslušný podle § 13 odst.1, písm. e) zákona č. 183/2006 Sb., o územním plánování a stavebním řádu (dále jen „stavební zákon") ve znění pozdějších změn a doplňků dle § 15, odst. 2 výše zmiňovaného zákona

s o u h l a s í

s vydáním povolení Drážního úřadu jako speciálního stavebního úřadu pro stavbu: **„ Rekonstrukce PZZ včetně přejezdové konstrukce v km 33,183 (P5286) trati Havlíčkův Brod – Pardubice – Rosice nad Labem "** , která bude zasahovat na pozemek parc. č. 196/3 v k.ú. Stružinec a na pozemek parc. č. st. 73 v k.ú. Ždírec nad Doubravou, pro kterou byla vypracována dokumentace společností DMC Havlíčkův Brod s.r.o., spol. s r.o., pod č. zakázky 17019. K předmětné stavbě nebude vydáváno územní rozhodnutí ani územní souhlas.

vedoucí stavebního úřadu
Luděk Špinar

Obdrží:
- DMC Havlíčkův Brod s.r.o., Průmyslová 941, 580 01 Havlíčkův Brod

Doložka konverze na žádost do dokumentu v listinné podobě

Tento dokument v listinné podobě, který vznikl pod pořadovým číslem **102152739-18758-171110075533** převedením z dokumentu obsaženého v datové zprávě, skládajícího se z **1** listů, se shoduje s obsahem dokumentu, jehož převedením vznikl.

Autorizovanou konverzí dokumentu se nepotvrzuje správnost a pravdivost údajů obsažených v dokumentu a jejich soulad s právními předpisy.

Obsah předložené datové zprávy k provedení autorizované konverze byl ve shodě se záznamy Informačního systému datových schránek. Tato datová zpráva s číslem 515424034 byla systémem přenesena dne 26.10.2017 v 11:21:45. Platnost datové zprávy byla ověřena dne 10.11.2017 v 07:55:39. Datová zpráva byla opatřena zaručenou elektronickou značkou nebo pečetí založenou na kvalifikovaném systémovém certifikátu vydaném kvalifikovaným poskytovatelem služeb vytvářejících důvěru. Údaje o zaručené elektronické značce nebo pečeti: číslo kvalifikovaného systémového certifikátu **23 C8 AB**, certifikát byl vydán **PostSignum Qualified CA 2, Česká pošta, s.p. [IČ 47114983]** pro **Informační systém datových schránek - produkční prostředíMinisterstvo vnitra České republiky [IČ 00007064]**. Elektronická značka nebo pečeť byla označena časovým razítkem. Datum a čas **09.11.2017 10:29:32**, číslo kvalifikovaného časového razítka **2D CB 35**, časové razítko bylo vydáno **PostSignum Qualified CA 3, Česká pošta, s.p. [IČ 47114983]**.

Odesílající datová schránka:
Název: Město Žďírec nad Doubravou
Adresa: Školní 500, 58263 Žďírec nad Doubravou, CZ
ID datové schránky: kg2bqmn
Typ uživatele: Nezjištěno

Vstupující dokument obsažený v datové zprávě byl podepsán zaručeným elektronickým podpisem založeným na kvalifikovaném certifikátu vydaném kvalifikovaným poskytovatelem služeb vytvářejících důvěru a platnost zaručeného elektronického podpisu byla ověřena dne 10.11.2017 v 07:55:53. Zaručený elektronický podpis byl shledán platným (dokument nebyl změněn) a ověření platnosti kvalifikovaného certifikátu bylo provedeno vůči seznamu zneplatněných kvalifikovaných certifikátů vydanému k datu 10.11.2017 05:20:14. Údaje o zaručeném elektronickém podpisu: číslo kvalifikovaného certifikátu **24 C6 43**, kvalifikovaný certifikát byl vydán kvalifikovaným poskytovatelem služeb vytvářejících důvěru **PostSignum Qualified CA 2, Česká pošta, s.p. [IČ 47114983]** pro podepisující osobu (označující osobu) **Luděk Špinar, vedoucí stavebního úřadu, Městský úřad, 167, Město Žďírec nad Doubravou [IČ 00268542]**. Elektronický podpis nebyl označen časovým razítkem.

Vystavil: **Město Havlíčkův Brod**
Pracoviště: **Město Havlíčkův brod**
V Havlíčkově Brodě dne **10.11.2017**

Jméno, příjmení a podpis osoby, která autorizovanou konverzi dokumentu provedla:
HANA PETRŮ

Otisk úředního razítka:

MĚSTSKÝ ÚŘAD 375 Havlíčkův Brod

102152739-18758-171110075533

Poznámka:

Kontrolu této doložky lze provést v centrální evidenci doložek přístupné způsobem umožňujícím dálkový přístup na adrese https://www.czechpoint.cz/overovacidolozky.

Městský úřad Chotěboř
oddělení územního plánování, GIS a památkové péče
Trčků z Lípy 69, 583 01 Chotěboř

Č. JEDNACÍ: MCH-3425/2020/UP,GAPP/PL
SPIS. ZN.: SZ-MCH-2159/2020/ UP,GAPP/PL
VYŘIZUJE: Ing. Ludmila Pecnová
TEL.: 569 641 143
FAX: 569 622 296
E-MAIL: pecnova@chotebor.cz
DATUM: 19.2.2020

ZÁVAZNÉ STANOVISKO

Městský úřad Chotěboř, oddělení územního plánování, GIS a památkové péče (dále jen „odd. ÚP, GIS a PP"), jako orgán územního plánování příslušný podle § 6 odst. 1 písmene e) zákona č. 183/2006 Sb., o územním plánování a stavebním řádu (stavební zákon), ve znění pozdějších předpisů (dále jen „stavební zákon") a také jako dotčený orgán podle § 136 a § 149 zákona č. 500/2004 Sb., správní řád, ve znění pozdějších předpisů (dále jen „správní řád") pro potřeby územního řízení

vydává závazné stanovisko orgánu územního plánování

podle ustanovení § 96b a části třetí hlavy III dílů 4 a 5 stavebního zákona k žádosti, kterou podala
f. DMC Havlíčkův Brod, s.r.o., Průmyslová 941, 580 01 Havlíčkův Brod, IČ 25284525,

která zastupuje
Správu železniční dopravní cesty, státní organizaci, Dlážděná 1003/7, Praha 1, 110 00, IČ 70994234

k záměru:

„Rekonstrukce PZZ včetně přejezdové konstrukce v km 34,239 (P5288); 33,625 (P5287) a 33,183 (P5286) trati Havlíčkův Brod-Pardubice-Rosice nad Labem", pozemek č. parcelní 196/3 v k.ú. Stružinec

ZÁMĚR JE PŘÍPUSTNÝ BEZ PODMÍNEK.

ODŮVODNĚNÍ:
Dne 22.1.2020 obdrželo odd. ÚP, GIS a PP žádost o vydání závazného stanoviska k výše uvedenému záměru. K žádosti byla předložena projektová dokumentace zpracovaná f. DMC Havlíčkův Brod, s.r.o., Průmyslová 941,580 01 Havlíčkův Brod, IČ 25284525 (hlavní projektant Ing. Pavel Bláha, autorizovaný inženýr pro dopravní stavby reg. č. ČKAIT 0700916).
V obci s rozšířenou působností Chotěboř ORP Chotěboř stavba zasahuje do katastrálního území Stružinec – pozemek č. parcelní 196/3 k.ú. Stružinec. Další, převážná část stavby, je řešena v sousedním ORP a sousedním kraji (k.ú. Všeradov).

Dle výše uvedené dokumentace se jedná o rekonstrukci železničního svršku, spodku a přejezdové konstrukce v prostoru přejezdů, úprava geometrické polohy koleje a reprofilace drážních příkopů. Na účelových komunikacích, které křižují trať v místech přejezdů, dojde ke zhotovení nové konstrukce vozovky v nezbytné šířce v okolí přejezdů. Součástí stavby je také úprava přípojek NN, nové reléové domky a úprava zabezpečovacího zařízení včetně nových kabelových tras.

Odd. ÚP, GIS a PP posoudilo žádost o vydání závazného stanoviska a předloženou výše jmenovanou projektovou dokumentaci a zjistilo, že stavba na parc. poz. č. 196/3 k.ú. Stružinec je dle platného Územního plánu Ždírec nad Doubravou, úplné znění po změně č. 4, nabyté účinnosti dne 15. 2. 2019 (dále jen „územní plán") v ploše DZ – dopravní infrastruktura – železniční, přičemž pro tuto plochu platí:

6.6.2. Dopravní infrastruktura – železniční (DZ)

6.6.2.1. Hlavní způsob využití

Stavby a zařízení pro železniční dopravu, včetně staveb a zařízení, jejichž užívání je s železniční dopravou neoddělitelně spjato (např.železniční zastávka, vlakové nádraží, překladiště, protihlukové stěny apod.); veřejná prostranství; zeleň.

6.6.2.2. Přípustný způsob využití

Inženýrské sítě; doprovodná silniční dopravní infrastruktura; silniční dopravní infrastruktura v místě křížení se železniční; občanské vybavení, pokud je tato funkce integrována do staveb pro železniční dopravu.

6.6.2.3. Nepřípustný způsob využití

Veškeré stavby, zařízení, činnosti a děje, které nejsou uvedeny v hlavním či přípustném způsobu využití.

6.6.2.4. Podmínky pro umisťování staveb a ochrany krajinného rázu a pro výsadbu zeleně

Návrh staveb (včetně staveb dopravní a technické infrastruktury v místě křížení či souběhu se železnicí) musí být v souladu se stavebním a technickým řádem drah v platném znění, musí být zajištěna bezpečnost železničního provozu, provozuschopnost všech drážních zařízení, nesmí dojít ke ztížení údržby či rekonstrukce drážních staveb a zařízení, nesmí být omezeny rozhledové poměry a musí být zachován manipulační prostor a průjezdný profil.

Výřez z výkresové části územního plánu Ždírec nad Doubravou, úplné znění po změně č. 4, koordinační výkres, bez měřítka.

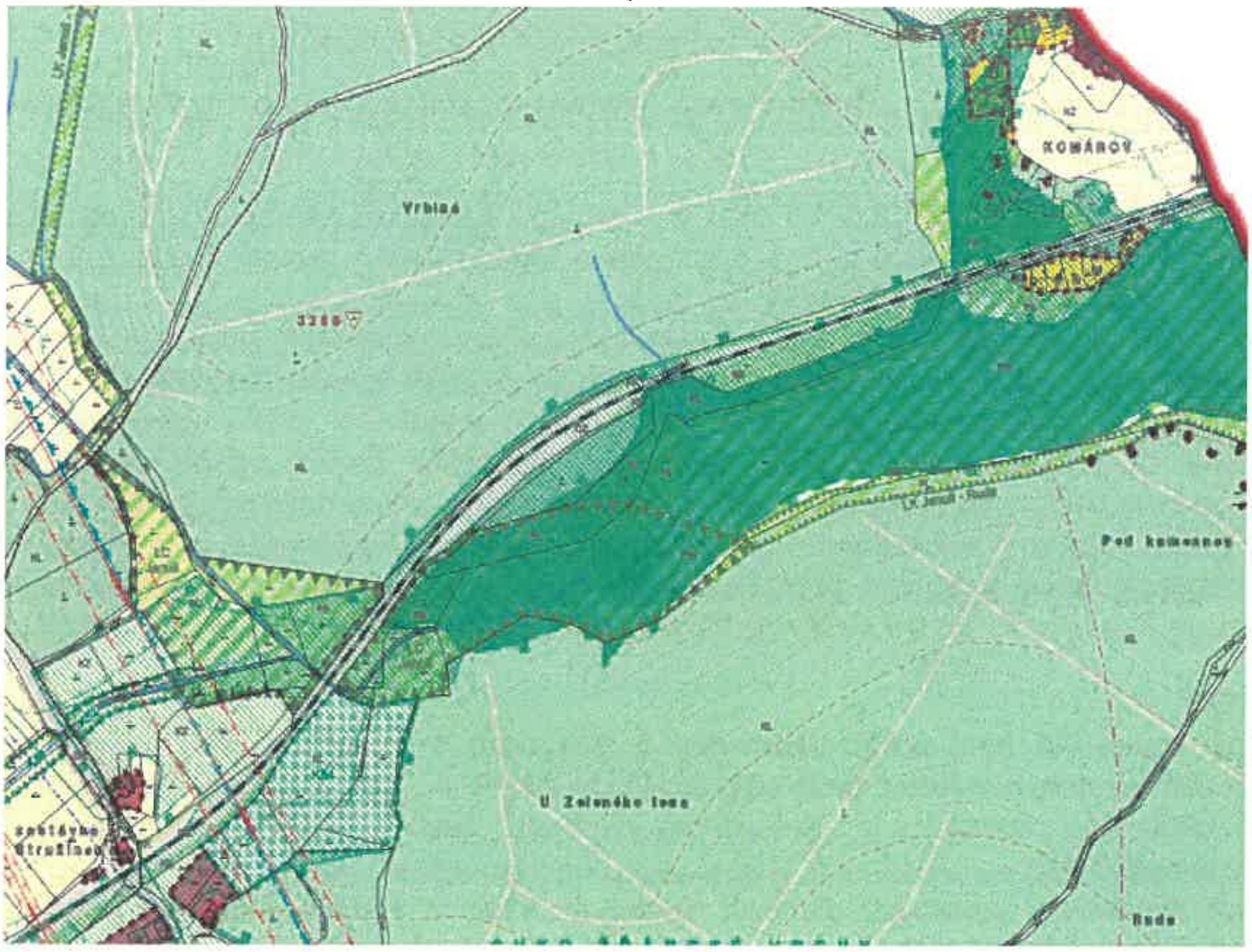

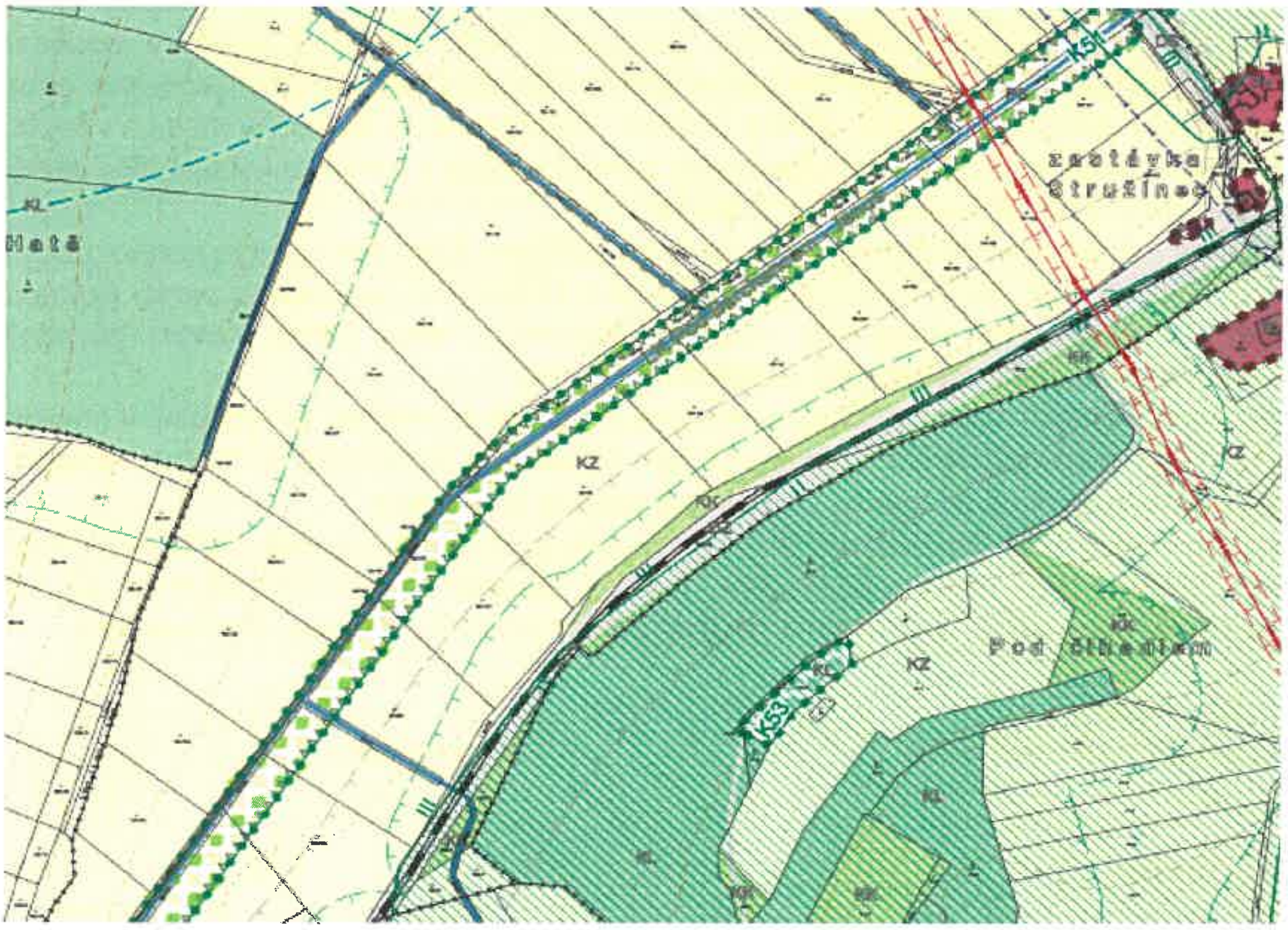

3



Posuzovaná stavba splňuje všechny výše uvedené podmínky, je v souladu s územním plánem.

Vzhledem ke skutečnosti, že územní plán je v souladu s Politikou územního rozvoje České republiky, ve znění aktualizace č. 2 a 3 schválené Vládou České republiky dne 2. 9. 2019, neplynou z jejího znění další požadavky.
Z důvodu souladu územního plánu se Zásadami územního rozvoje Kraje Vysočina, v platném znění aktualizace č. 6, která nabyla účinnosti dnem 14. 6. 2019 usnesením 0229/03/2019/ZK, neplynou další rozdílné požadavky.
Z hlediska uplatňování cílů a úkolů územního plánování záměr vytváří předpoklady pro výstavbu a udržitelný rozvoj území tím, že neznemožňuje rozvoj navazujícího území. Dále záměr není v rozporu s požadavkem na koordinaci veřejných a soukromých záměrů ani není v rozporu s ochranou veřejných zájmů ani není v rozporu s ochranou a rozvíjením hodnot v území.

POUČENÍ:
Závazné stanovisko není podle ustanovení § 149 odst. 1 správního řádu samostatným rozhodnutím ve správním řízení, proto se proti tomuto stanovisku nelze samostatně odvolat.
Obsah závazného stanoviska je závazný pro výrokovou část rozhodnutí správního orgánu, pro něž je podkladem.
Závazné stanovisko nepozbývá platnosti, bylo-li na základě žádosti podané v době jeho platnosti vydáno územní rozhodnutí, společné povolení nebo jiné obdobné rozhodnutí podle jiného zákona a toto rozhodnutí nabylo právní moci, nebo byla-li na základě návrhu veřejnoprávní smlouvy nahrazující územní rozhodnutí nebo společné povolení podaného v době jeho platnosti uzavřena veřejnoprávní smlouva a tato veřejnoprávní smlouva nabyla účinnosti, nebo nabyl-li právních účinků územní souhlas nebo společný územní souhlas a souhlas s provedením ohlášeného stavebního záměru vydaný k oznámení stavebního záměru učiněného v době platnosti závazného stanoviska.
Dostane-li se toto závazné stanovisko do rozporu s politikou územního rozvoje nebo s územně plánovací dokumentací, která byla vydána po vydání závazného stanoviska, orgán územního plánování, který závazné stanovisko vydal, je nahradí z moci úřední novým závazným stanoviskem a bude o této skutečnosti žadatele informovat.
V případě nesprávnosti nebo rozporu s právními předpisy je možno se odvolat v následně vedeném řízení podle zvláštního zákona. Obsah závazného stanoviska je možné napadnout v odvolání proti rozhodnutí správního orgánu, pro které je podkladem.
Toto závazné stanovisko má platnost 2 roky ode dne jeho vydání, pokud v této lhůtě orgán, který toto závazné stanovisko vydal, žadateli nesdělí, že došlo ke změně podmínek, za nichž bylo toto stanovisko vydáno, zejména na základě změny územně plánovací dokumentace.

Ing. Ludmila Pecnová,
vedoucí oddělení ÚP, GIS a PP

otisk razítka:

ROZDĚLOVNÍK:
1. **f. DMC Havlíčkův Brod, s.r.o., Průmyslová 941, 580 01 Havlíčkův Brod, IČ 25284525,**

Doložka konverze na žádost do dokumentu v listinné podobě

Tento dokument v listinné podobě, který vznikl pod pořadovým číslem **126919380-18758-200226103139** převedením z dokumentu obsaženého v datové zprávě, skládajícího se z **4** listů, se shoduje s obsahem dokumentu, jehož převedením vznikl.

Autorizovanou konverzí dokumentu se nepotvrzuje správnost a pravdivost údajů obsažených v dokumentu a jejich soulad s právními předpisy.

Vstupní dokument obsažený v datové zprávě byl podepsán vícenásobným kvalifikovaným elektronickým podpisem a platnost kvalifikovaného elektronického podpisu byla ověřena dne 26.02.2020 v 10:31:45. Kvalifikovaný elektronický podpis byl shledán platným (dokument nebyl změněn) a ověření platnosti kvalifikovaného certifikátu pro elektronický podpis bylo provedeno vůči zveřejněnému seznamu zneplatněných certifikátů vydanému k datu 26.02.2020 09:57:07. Údaje o kvalifikovaném elektronickém podpisu č. 1: číslo kvalifikovaného certifikátu pro elektronický podpis **50 0F 35**, kvalifikovaný certifikát pro elektronický podpis byl vydán kvalifikovaným poskytovatelem služeb vytvářejících důvěru **PostSignum Qualified CA 3, Česká pošta, s.p. [IČ 47114983]** pro podepisující osobu **Ing. Ludmila Pecnová, vedoucí úředník, oddělení územního plánování a GIS, 34, Město Chotěboř [IČ 00267538]**. Elektronický podpis nebyl označen časovým razítkem.

Vstupní dokument obsažený v datové zprávě byl označen samostatným kvalifikovaným časovým razítkem. Platnost kvalifikovaného časového razítka byla ověřena dne 26.02.2020 v 10:31:45. Údaje o časovém razítku č. 2: datum a čas **19.02.2020 16:54:33**, číslo kvalifikovaného certifikátu pro časové razítko **00 B0 52 C6**, časové razítko bylo vydáno kvalifikovaným poskytovatelem **I.CA TSACA/RSA 05/2017, První certifikační autorita, a.s.**.

Vystavil: **Město Havlíčkův Brod**
Pracoviště: **Město Havlíčkův Brod**
V Havlíčkově Brodě dne **26.02.2020**

Jméno, příjmení a podpis osoby, která autorizovanou konverzi dokumentu provedla:
HANA PETRŮ

Otisk úředního razítka:

MĚSTSKÝ ÚŘAD 375 Havlíčkův Brod

126919380-18758-200226103139

Poznámka:

Kontrolu této doložky lze provést v centrální evidenci doložek přístupné způsobem umožňujícím dálkový přístup na adrese https://www.czechpoint.cz/overovacidolozky.

Městský úřad Hlinsko

Poděbradovo náměstí 1, 539 23 Hlinsko

Stavební úřad – úsek územního plánování a GIS

Adresa pracoviště: Adámkova třída 554, 539 01 Hlinsko

Váš dopis ze dne: 17.2.2020
Vaše značka:
Č.j.: Hl 12291/2020/SÚ
Spisová značka:
Spis. znak – skart. znak/lhůta: 330 – A20
Opráv. úřední osoba: Ing. Dušek, Ing. Zavřel
Tel.: 469 326 161
E – mail: dusek@hlinsko.cz
Počet listů/příloh: 1/0
V Hlinsku dne: 18.2.2020

DMC Havlíčkův Brod s.r.o.
Průmyslová 941
580 01 Havlíčkův Brod

Věc: Vyjádření k žádosti ze dne 17. 2. 2020 „Rekonstrukce PZZ včetně přejezdové konstrukce v km 34,239 (P5288); 33,625 (P5287) a 33,183 (P5286) trati Havlíčkův Brod – Pardubice – Rosice nad Labem“

Městský úřad Hlinsko, stavební úřad – úsek územního plánování a GIS, jako úřad územního plánování příslušný podle § 6 odst. 1 zákona č. 183/2006 Sb., o územním plánování a stavebním řádu (dále jen stavební zákon) sděluje, že pro záměr:
„Rekonstrukce PZZ včetně přejezdové konstrukce v km 34,239 (P5288); 33,625 (P5287) a 33,183 (P5286) trati Havlíčkův Brod – Pardubice – Rosice nad Labem“, nebude vydáváno územní rozhodnutí, ani územní souhlas. Městský úřad Hlinsko, stavební úřad – úsek územního plánování a GIS vydal k tomuto záměru závazné stanovisko (č.j. Hl 6774/2020/SÚ ze dne 10.2.2020) dle § 96b zákona č. 183/2006 Sb., o územním plánování a stavebním řádu, v platném znění, pro účely stavebního řízení.

Rekonstrukce trati Havlíčkův Brod – Pardubice – Rosice nad Labem, spadá pod příslušný Drážní úřad.

Jsme s pozdravem

Ing. Vladimír Zavřel
vedoucí stavebního úřadu

"otisk úředního razítka"

Doložka konverze na žádost do dokumentu v listinné podobě

Tento dokument v listinné podobě, který vznikl pod pořadovým číslem **126918978-18758-200226102716** převedením z dokumentu obsaženého v datové zprávě, skládajícího se z **1** listů, se shoduje s obsahem dokumentu, jehož převedením vznikl.

Autorizovanou konverzí dokumentu se nepotvrzuje správnost a pravdivost údajů obsažených v dokumentu a jejich soulad s právními předpisy.

Vstupní dokument obsažený v datové zprávě byl podepsán kvalifikovaným elektronickým podpisem a platnost kvalifikovaného elektronického podpisu byla ověřena dne 26.02.2020 v 10:27:20. Kvalifikovaný elektronický podpis byl shledán platným (dokument nebyl změněn) a ověření platnosti kvalifikovaného certifikátu pro elektronický podpis bylo provedeno vůči zveřejněnému seznamu zneplatněných certifikátů vydanému k datu 26.02.2020 09:57:07. Údaje o kvalifikovaném elektronickém podpisu: číslo kvalifikovaného certifikátu pro elektronický podpis **4F F8 81**, kvalifikovaný certifikát pro elektronický podpis byl vydán kvalifikovaným poskytovatelem služeb vytvářejících důvěru **PostSignum Qualified CA 3, Česká pošta, s.p. [IČ 47114983]** pro podepisující osobu **ing. Vladimír Zavřel, vedoucí, Stavební úřad, 226, Město Hlinsko [IČ 00270059]**. Uznávaný elektronický podpis byl označen platným kvalifikovaným časovým razítkem nebo kvalifikovaným elektronickým časovým razítkem vydaným kvalifikovaným poskytovatelem. Platnost časového razítka byla ověřena dne 26.02.2020 v 10:27:20. Údaje o časovém razítku: datum a čas **19.02.2020 12:43:10**, číslo kvalifikovaného certifikátu pro časové razítko **01 40 71 44**, časové razítko bylo vydáno kvalifikovaným poskytovatelem **PostSignum Qualified CA 5, Česká pošta, s.p.**.

Vystavil: **Město Havlíčkův Brod**
Pracoviště: **Město Havlíčkův Brod**
V Havlíčkově Brodě dne **26.02.2020**

Jméno, příjmení a podpis osoby, která autorizovanou konverzi dokumentu provedla:
HANA PETRŮ

Otisk úředního razítka:

MĚSTSKÝ ÚŘAD 375 Havlíčkův Brod

126918978-18758-200226102716

Poznámka:

Kontrolu této doložky lze provést v centrální evidenci doložek přístupné způsobem umožňujícím dálkový přístup na adrese https://www.czechpoint.cz/overovacidolozky.

Městský úřad Hlinsko

Poděbradovo náměstí 1, 539 23 Hlinsko

Stavební úřad – úsek územního plánování a GIS

Adresa pracoviště: Adámkova třída 554, 539 01 Hlinsko

Váš dopis ze dne: 21.1.2020
Vaše značka:
Č.j.: Hl 6774/2020/SÚ
Spisová značka:
Spis. znak – skart. znak/lhůta: 330 – A20
Opráv. úřední osoba: Ing. Dušek, Ing. Zavřel
Tel.: 469 326 131
E – mail: dusek@hlinsko.cz
Počet listů/příloh: 3/0
V Hlinsku dne: 10.2.2020

DMC Havlíčkův Brod s.r.o.
Průmyslová 941
580 01 Havlíčkův Brod

Věc: Závazné stanovisko orgánu územního plánování dle § 96b zákona č. 183/2006 Sb., o územním plánování a stavebním řádu, v platném znění, k záměru realizace akce „Rekonstrukce PZZ včetně přejezdové konstrukce v km 34,239 (P5288); 33,625 (P5287) a 33,183 (P5286) trati Havlíčkův Brod – Pardubice – Rosice nad Labem“ na pozemcích parc. č. 1048, 944/2, 1178/1, 1167/1 v k. ú. Všeradov a parc. č. 196/3 v k. ú. Stružinec z hlediska územně plánovací dokumentace pro stavební povolení

Městský úřad Hlinsko, stavební úřad – úsek územního plánování a GIS, jako úřad územního plánování příslušný podle § 6 odst. 1 písm. e) zákona č. 183/2006 Sb., o územním plánování a stavebním řádu, v platném znění (dále jen stavební zákon), přezkoumal, podle § 96b odst. 3 stavebního zákona z hlediska souladu s politikou územního rozvoje, s územně plánovací dokumentací a z hlediska uplatňování cílů a úkolů územního plánování dle § 18 a § 19 stavebního zákona, záměr:

„Rekonstrukce PZZ včetně přejezdové konstrukce v km 34,239 (P5288); 33,625 (P5287) a 33,183 (P5286) trati Havlíčkův Brod – Pardubice – Rosice nad Labem“

ve věci projektové dokumentace, kterou zpracoval zodpovědný projektant Ing. Pavel Bláha, s datem zpracování únor 2020 na pozemcích parc. č. 1048, 944/2, 1178/1, 196/3, 1167/1 v k. ú. Všeradov,

a vydává toto závazné stanovisko:
Záměr dle předložené projektové dokumentace na pozemcích parc. č. 1048, 944/2, 1178/1, 1167/1 v k. ú. Všeradov (dle místní příslušnosti)

JE PŘÍPUSTNÝ

Závazné stanovisko platí 2 roky ode dne vydání.

Odůvodnění:

Popis projektové dokumentace:

Předložená projektová dokumentace řeší rekonstrukci (stavební úpravy) železniční trati Havlíčkův Brod - Pardubice na pozemcích parc. č. 1048, 944/2, 1178/1, 196/3, 1167/1 v k. ú. Všeradov. Předmětem záměru je rekonstrukce přejezdů v km 33,183 (P5286), 33,625 (P5287) a 34,239 (P5288) na železniční trati Havlíčkův Brod – Pardubice. Hlavní náplní stavby je rekonstrukce železničního svršku, spodku a přejezdové konstrukce v prostoru přejezdů, úprava geometrické polohy koleje a

reprofilace drážních příkopů. Na účelových komunikacích, které křižují trať v místech přejezdů, dojde ke zhotovení nové konstrukce vozovky v nezbytné šířce v okolí přejezdů. Součástí stavby je také rekonstrukce PZZ včetně přejezdové konstrukce v km 34,239 (P5288); 33,625 (P5287) a 33,183 (P5286) trati Havlíčkův Brod – Pardubice – Rosice nad Labem.

Bude obnoveno: přejezdové zabezpečovací zařízení 3 ks, nový železniční svršek 78 m, nový železniční spodek 50 m, pozemní komunikace (zastavěná plocha) 85 m^2.

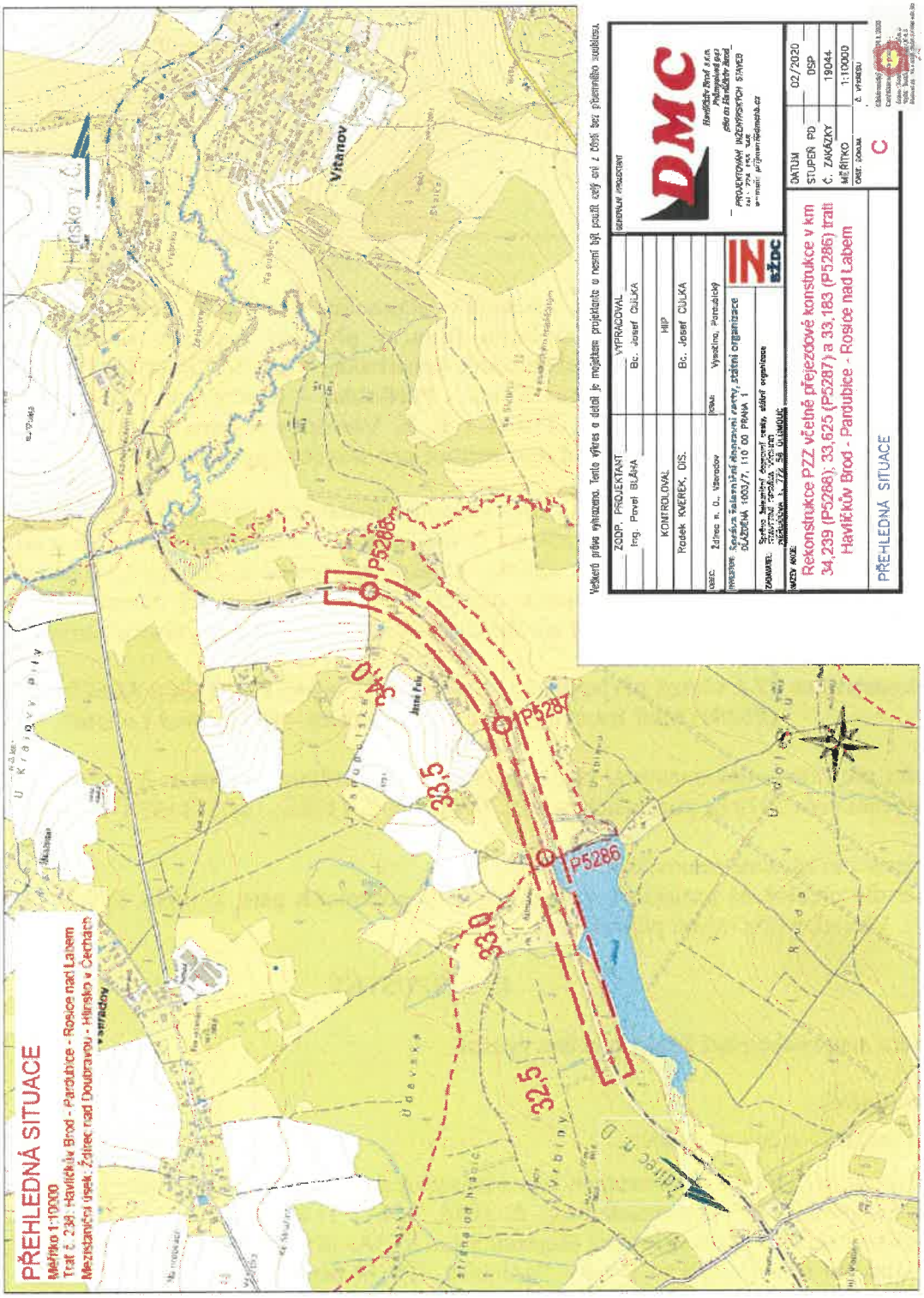

Adresa:
Městský úřad Hlinsko
Poděbradovo náměstí 1
539 23 Hlinsko

Kontaktní údaje:
ID DS: k4hby3r
Tel: 469 326 111
El. podatelna: e-podatelna@hlinsko.cz
E-mail: mesto@hlinsko.cz

Bankovní spojení:
Komerční banka, a.s.
19-0000623531/0100
IČ: 00270059
DIČ: CZ00270059

1. Soulad projektové dokumentace z hlediska politiky územního rozvoje

Platná Politika územního rozvoje ČR záměr v jím dotčeném území neřeší, záměr se věcí řešených Politikou územního rozvoje ČR nedotýká.

Politika územního rozvoje České republiky ve znění aktualizace č. 1 je zapracována v Územním plánu Všeradov. Aktualizace č. 2 a aktualizace č. 3 Politiky územního rozvoje ČR nejsou zapracovány v platném Územním plánu Všeradov – žádná omezení z těchto dokumentů pro záměr dle předložené projektové dokumentace nevyplývají.

2. Soulad projektové dokumentace z hlediska územně plánovací dokumentace

Zásady územního rozvoje Pardubického kraje

Zásady územního rozvoje Pardubického kraje ve znění aktualizace č. 1 jsou zapracovány v Územním plánu Všeradov. Aktualizace č. 2 Zásad územního rozvoje Pardubického kraje, nijak neovlivňuje stávající platný Územní plán Všeradov.

Územní plán Všeradov

Územní plán Všeradov vydaný formou opatření obecné povahy dne 27. 11. 2018, který nabyl účinnosti dne 13. 12. 2018.

Pozemek parc. č. 1048, na kterém bude záměr realizován, je dle platného Územního plánu Všeradov zařazen ve funkční ploše zeleně – soukromé a vyhrazené (ZS). Tato funkční plocha slouží pro plochy soukromé zeleně v zastavěném území nebo v jeho návaznosti; zejména zahrady, které nejsou součástí jiných typů ploch. Funkční využití přípustné pro tuto funkční plochu jsou liniové trasy technické vybavenosti.

Pozemek parc. č. 944/2, na kterém bude záměr realizován, je dle platného Územního plánu Všeradov zařazen ve funkční ploše zemědělské (NZ). Funkční využití hlavní pro tuto funkční plochu jsou plochy převažující funkční intenzivní zemědělské produkce. Funkční využití přípustné pro tuto funkční plochu jsou nezbytné plochy dopravní a technické infrastruktury, liniové stavby technického vybavení.

Pozemek parc. č. 1178/1, na kterém bude záměr realizován, je dle platného Územního plánu Všeradov zařazen ve funkční ploše dopravní infrastruktury – silniční (DS). Funkční využití hlavní pro tuto funkční plochu jsou plochy a koridory silniční dopravy – pozemky silnic III. tříd, místních a obslužných komunikací, včetně souvisejících ploch (náspy, zářezy, opěrné zdi, mosty, doprovodná zeleň). Funkční využití přípustné pro tuto funkční plochu jsou plochy a koridory silniční dopravy včetně náspů, zářezů, mostů, opěrných zdí apod., trasy liniové technické vybavenosti, …

Pozemek parc. č. 1167/1, na kterém bude záměr realizován, je dle platného Územního plánu Všeradov, zařazen ve funkční ploše dopravní infrastruktury – železniční (DZ). Funkční využití hlavní pro tuto funkční plochu jsou plochy a koridory železniční dopravy. Funkční využití hlavní pro tuto funkční plochu jsou trasy liniové technické vybavenosti, …

Plánovaný záměr je tedy v souladu s platným Územním plánem Všeradov.

3. Soulad projektové dokumentace z hlediska uplatňování cílů a úkolů územního plánování

Při posouzení předloženého záměru z hlediska cílů a úkolů územního plánování formulovaných v ustanoveních § 18 a § 19 stavebního zákona bylo zejména zkoumáno, zda je umístění stavby a její řešení v souladu s urbanistickými, architektonickými a estetickými požadavky na využívání

a prostorové uspořádání území a zda je umístění stavby v souladu s charakterem území. Přitom orgán územního plánování zjistil, že navržené stavební úpravy nenarušují stávající urbanistické založení.

Upozorňujeme, že Stavební úřad Hlinsko, úsek Územního plánování a GIS není místně příslušným úřadem pro katastrální území Stružinec, ve kterém se nachází část plánovaného záměru. Z tohoto důvodu je třeba pro tuto část staveb požádat o vyjádření (závazné stanovisko) místně příslušný úřad územního plánování. Místně příslušný úřad územního plánování pro katastrální území Stružinec je Městský úřad Chotěboř, Oddělení územního plánování, GIS a památkové péče.

Podklady pro vydání závazného stanoviska:

- Projektová dokumentace „Rekonstrukce PZZ včetně přejezdové konstrukce v km 34,239 (P5288); 33,625 (P5287) a 33,183 (P5286) trati Havlíčkův Brod – Pardubice – Rosice nad Labem“
- Politika územního rozvoje České republiky, ve znění Aktualizace č. 3 schválená vládou ČR dne 2. 9. 2019
- Zásady územního rozvoje Pardubického kraje, po aktualizaci č. 2, které nabyly účinnosti dne 5. 7. 2019
- Územní plán Všeradov vydaný formou opatření obecné povahy dne 27. 11. 2018, který nabyl účinnosti dne 13. 12. 2018
- Zákon č. 183/2006 Sb., o územním plánování a stavebním řádu, v platném znění

Jsme s pozdravem

Ing. Vladimír Zavřel
vedoucí stavebního úřadu

"otisk úředního razítka"

Adresa:
Městský úřad Hlinsko
Poděbradovo náměstí 1
539 23 Hlinsko

Kontaktní údaje:
ID DS: k4hby3r
Tel: 469 326 111
El. podatelna: e-podatelna@hlinsko.cz
E-mail: mesto@hlinsko.cz

Bankovní spojení:
Komerční banka, a.s.
19-0000623531/0100
IČ: 00270059
DIČ: CZ00270059

Doložka konverze na žádost do dokumentu v listinné podobě

Tento dokument v listinné podobě, který vznikl pod pořadovým číslem **126713953-18758-200219131834** převedením z dokumentu obsaženého v datové zprávě, skládajícího se z **4** listů, se shoduje s obsahem dokumentu, jehož převedením vznikl.

Autorizovanou konverzí dokumentu se nepotvrzuje správnost a pravdivost údajů obsažených v dokumentu a jejich soulad s právními předpisy.

Vstupní dokument obsažený v datové zprávě byl podepsán kvalifikovaným elektronickým podpisem a platnost kvalifikovaného elektronického podpisu byla ověřena dne 19.02.2020 v 13:18:40. Kvalifikovaný elektronický podpis byl shledán platným (dokument nebyl změněn) a ověření platnosti kvalifikovaného certifikátu pro elektronický podpis bylo provedeno vůči zveřejněnému seznamu zneplatněných certifikátů vydanému k datu 19.02.2020 12:25:47. Údaje o kvalifikovaném elektronickém podpisu: číslo kvalifikovaného certifikátu pro elektronický podpis **4F F8 81**, kvalifikovaný certifikát pro elektronický podpis byl vydán kvalifikovaným poskytovatelem služeb vytvářejících důvěru **PostSignum Qualified CA 3, Česká pošta, s.p. [IČ 47114983]** pro podepisující osobu **ing. Vladimír Zavřel, vedoucí, Stavební úřad, 226, Město Hlinsko [IČ 00270059]**. Uznávaný elektronický podpis byl označen platným kvalifikovaným časovým razítkem nebo kvalifikovaným elektronickým časovým razítkem vydaným kvalifikovaným poskytovatelem. Platnost časového razítka byla ověřena dne 19.02.2020 v 13:18:40. Údaje o časovém razítku: datum a čas **14.02.2020 08:11:01**, číslo kvalifikovaného certifikátu pro časové razítko **01 40 71 44**, časové razítko bylo vydáno kvalifikovaným poskytovatelem **PostSignum Qualified CA 5, Česká pošta, s.p.**.

Vystavil: **Město Havlíčkův Brod**
Pracoviště: **Město Havlíčkův Brod**
V Havlíčkově Brodě dne **19.02.2020**

Jméno, příjmení a podpis osoby, která autorizovanou konverzi dokumentu provedla:
HANA PETRŮ

Otisk úředního razítka:

MĚSTSKÝ ÚŘAD 325 Havlíčkův Brod

126713953-18758-200219131834

Poznámka:

Kontrolu této doložky lze provést v centrální evidenci doložek přístupné způsobem umožňujícím dálkový přístup na adrese https://www.czechpoint.cz/overovacidolozky.

Městský úřad Hlinsko

Poděbradovo náměstí 1, 539 23 Hlinsko

Stavební úřad – úsek územního plánování a GIS

Adresa pracoviště: Adámkova 554, 539 01 Hlinsko

Váš dopis ze dne: 29.10.2018
Vaše značka:
Č.j.: Hl 70786/2018/SÚ
Spisová značka:
Spis. znak – skart. znak/lhůta: 330 – A20
Opráv. úřední osoba: Ing. Dušek, Ing. Zavřel
Tel.: 469 326 161
E – mail: dusek@hlinsko.cz
Počet listů/příloh: 1/0
V Hlinsku dne: 6.12.2018

DMC Havlíčkův Brod s.r.o.
Průmyslová 941
580 01 Havlíčkův Brod

Věc: Sdělení k žádosti ze dne 29. 10. 2018, o vydání závazného stanoviska

Městský úřad Hlinsko, stavební úřad – úsek územního plánování a GIS, jako úřad územního plánování příslušný podle § 6 odst. 1 zákona č. 183/2006 Sb., o územním plánování a stavebním řádu (dále jen stavební zákon) sděluje, že pro záměry:

„Rekonstrukce PZZ v km 36,832 (P5293); 36,593 (P5292) a 36,326 (P5291) trati Havlíčkův Brod – Pardubice – Rosice nad Labem“,

Rekonstrukce PZZ v km 36,017 (P5290) a 35,359 (P5289) trati Havlíčkův Brod – Pardubice – Rosice nad Labem“,

nebude vydáváno územní rozhodnutí, ani územní souhlas. Městský úřad Hlinsko, stavební úřad – úsek územního plánování a GIS vydal k těmto záměrům závazné stanovisko dle § 96b zákona č. 183/2006 Sb., o územním plánování a stavebním řádu, v platném znění, pro účely stavebního řízení.

Rekonstrukce trati Havlíčkův Brod – Pardubice – Rosice nad Labem, spadá pod příslušný Drážní úřad.

Jsme s pozdravem

Ing. Vladimír Zavřel
vedoucí stavebního úřadu

"otisk úředního razítka"

ložka konverze na žádost do dokumentu v listinné podobě

Tento dokument v listinné podobě, který vznikl pod pořadovým číslem **114707595-191996-190109084356** převedením z dokumentu obsaženého v datové zprávě, skládajícího se z **1** listů, se shoduje s obsahem dokumentu, jehož převedením vznikl.

Autorizovanou konverzí dokumentu se nepotvrzuje správnost a pravdivost údajů obsažených v dokumentu a jejich soulad s právními předpisy.

Obsah předložené datové zprávy k provedení autorizované konverze byl ve shodě se záznamy Informačního systému datových schránek. Tato datová zpráva s číslem 630698473 byla systémem přenesena dne 10.12.2018 v 16:34:18. Platnost datové zprávy byla ověřena dne 09.01.2019 v 08:44:06. Datová zpráva byla opatřena elektronickou značkou, zaručenou elektronickou pečetí založenou na certifikátu pro elektronickou pečeť vydaném kvalifikovaným poskytovatelem služeb vytvářejících důvěru, nebo uznávanou elektronickou pečetí. Údaje o elektronické značce nebo pečeti: číslo certifikátu **2D 99 EA**, certifikát byl vydán **PostSignum Qualified CA 2, Česká pošta, s.p. [IČ 47114983]** pro **Informační systém datových schránek - produkční prostředíMinisterstvo vnitra České republiky [IČ 00007064]**. Elektronická značka nebo pečeť byla označena časovým razítkem. Datum a čas **08.01.2019 14:47:06**, číslo kvalifikovaného časového razítka nebo kvalifikovaného elektronického časového razítka **4C 4B AB**, časové razítko bylo vydáno **PostSignum Qualified CA 3-TSA, Česká pošta, s.p. [IČ 47114983]**.

Odesílající datová schránka:
Název: Město Hlinsko
Adresa: Poděbradovo náměstí 1, 53901 Hlinsko, CZ
ID datové schránky: k4hby3r
Typ uživatele: Nezjištěno

Vstupní dokument obsažený v datové zprávě byl podepsán kvalifikovaným elektronickým podpisem a platnost kvalifikovaného elektronického podpisu byla ověřena dne 09.01.2019 v 08:44:15. Kvalifikovaný elektronický podpis byl shledán platným (dokument nebyl změněn) a ověření platnosti kvalifikovaného certifikátu pro elektronický podpis bylo provedeno vůči zveřejněnému seznamu zneplatněných certifikátů vydanému k datu 09.01.2019 05:20:10. Údaje o kvalifikovaném elektronickém podpisu: číslo kvalifikovaného certifikátu pro elektronický podpis **38 76 4C**, kvalifikovaný certifikát pro elektronický podpis byl vydán kvalifikovaným poskytovatelem služeb vytvářejících důvěru **PostSignum Qualified CA 2, Česká pošta, s.p. [IČ 47114983]** pro podepisující osobu **ing. Vladimír Zavřel, vedoucí, Stavební úřad, 226, Město Hlinsko [IČ 00270059]**. Uznávaný elektronický podpis byl označen platným kvalifikovaným časovým razítkem nebo kvalifikovaným elektronickým časovým razítkem vydaným kvalifikovaným poskytovatelem. Platnost časového razítka byla ověřena dne 09.01.2019 v 08:44:15. Údaje o časovém razítku: datum a čas **10.12.2018 15:15:52**, číslo kvalifikovaného certifikátu pro časové razítko **2D CB E8**, časové razítko bylo vydáno kvalifikovaným poskytovatelem **PostSignum Qualified CA 3, Česká pošta, s.p. [IČ 47114983]**.

Vystavil: **Město Havlíčkův Brod**
Pracoviště: **Město Havlíčkův brod**
V Havlíčkově Brodě dne **09.01.2019**

Jméno, příjmení a podpis osoby, která autorizovanou konverzi dokumentu provedla:
GABRIELA KADLECOVÁ

Otisk úředního razítka:

MĚSTSKÝ ÚŘAD 376 Havlíčkův Brod

114707595-191996-190109084356

Poznámka:

Kontrolu této doložky lze provést v centrální evidenci doložek přístupné způsobem umožňujícím dálkový přístup na adrese https://www.czechpoint.cz/overovacidolozky.

Městský úřad Hlinsko

Poděbradovo náměstí 1, 539 23 Hlinsko

Stavební úřad – úsek územního plánování a GIS

Adresa pracoviště: Adámkova 554, 539 01 Hlinsko

Váš dopis ze dne: 29.10.2018
Vaše značka:
Č.j.: Hl 70786/2018/SÚ
Spisová značka:
Spis. znak – skart. znak/lhůta: 330 – A20
Opráv. úřední osoba: Ing. Dušek, Ing. Zavřel
Tel.: 469 326 131
E – mail: dusek@hlinsko.cz
Počet listů/příloh: 3/0
V Hlinsku dne: 6.12.2018

DMC Havlíčkův Brod s.r.o.
Průmyslová 941
580 01 Havlíčkův Brod

Věc: Závazné stanovisko orgánu územního plánování dle § 96b zákona č. 183/2006 Sb., o územním plánování a stavebním řádu, v platném znění, k záměru realizace akce „Rekonstrukce PZZ v km 36,017 (P5290) a 35,359 (P5289) trati Havlíčkův Brod – Pardubice – Rosice nad Labem“ na pozemcích parc. č. 1167/1 v k. ú. Všeradov a pozemcích parc. č. 432/1, 433/1, 438/1, 438/4, st. 54, 437/1, 437/6 v k. ú. Stan u Hlinska z hlediska územně plánovací dokumentace pro potřeby stavebního řízení

Městský úřad Hlinsko, stavební úřad – úsek územního plánování a GIS, jako úřad územního plánování příslušný podle § 6 odst. 1 písm. e) zákona č. 183/2006 Sb., o územním plánování a stavebním řádu, v platném znění (dále jen stavební zákon), přezkoumal, podle § 96b odst. 3 stavebního zákona z hlediska souladu s politikou územního rozvoje, s územně plánovací dokumentací a z hlediska uplatňování cílů a úkolů územního plánování dle § 18 a § 19 stavebního zákona, záměr:

„Rekonstrukce PZZ v km 36,017 (P5290) a 35,359 (P5289) trati Havlíčkův Brod – Pardubice – Rosice nad Labem“

ve věci projektové dokumentace, kterou zpracoval zodpovědný projektant Ing. Pavel Bláha, s datem zpracování listopad 2018 na pozemcích parc. č. 1167/1 v k. ú. Všeradov a pozemcích parc. č. 432/1, 433/1, 438/1, 438/4, st. 54, 437/1, 437/6 v k. ú. Stan u Hlinska,

a vydává toto závazné stanovisko:
Záměr dle předložené projektové dokumentace na pozemcích parc. č. 1167/1 v k. ú. Všeradov a pozemcích parc. č. 432/1, 433/1, 438/1, 438/4, st. 54, 437/1, 437/6 v k. ú. Stan u Hlinska

JE PŘÍPUSTNÝ

Závazné stanovisko platí 2 roky ode dne vydání.

Odůvodnění:

Popis projektové dokumentace:

Předložená projektová dokumentace řeší rekonstrukce přejezdového zabezpečovacího zařízení na přejezdech v km 35,359 (P5289) a km 36,017 (P5290) včetně rekonstrukce přejezdových konstrukcí na železniční trati č. 238 dle KJŘ na pozemcích parc. č. 1167/1 v k. ú. Všeradov a pozemcích parc. č. 432/1, 433/1, 438/1, 438/4, st. 54, 437/1, 437/6 v k. ú. Stan u Hlinska. Součástí stavby je rekonstrukce železničního svršku a spodku v prostoru přejezdů pod přejezdovou konstrukcí,

úprava geometrické polohy koleje a oprava drážních příkopů. Na účelových komunikacích a silnici III/3436, které křižují trať v místech přejezdů, dojde ke zhotovení nové konstrukce vozovky v nezbytné šířce v okolí přejezdu. Dále dojde k rekonstrukci propustku v km 36,004, který se nachází poblíž přejezdu P5290 v obci Stan. Součástí stavby je také úprava přípojek NN, nové reléové domky a úprava zabezpečovacího zařízení včetně nových kabelových tras. Z hlediska zákona č. 183/2006 Sb., o územním plánování a stavebním řádu, ve znění pozdějších předpisů, se jedná o změnu dokončené stavby.

Stavební objekty:

SO 401 Přejezd v km 35,359 (P5289) – Železniční svršek - výměna kolejového roštu v oblasti přejezdu délky 26 m. nové kolejnice v délce 42 m a kolej bude zřízena jako bezstyková

SO 402 Přejezd v km 35,359 (P5289) – Železniční přejezd - vybudování železobetonové přejezdové konstrukce na nosičích s vnitřními i vnějšími panely v délce 4,8 m

SO 403 Přejezd v km 35,359 (P5289) – Pozemní komunikace - odstranění části povrchu účelové komunikace. Šíře komunikace bude v prostoru přejezdu rozšířena na šířku 3 m

SO 501 Přejezd v km 36,017 (P5290) – Železniční svršek - výměna kolejového roštu v oblasti přejezdu délky 42,320 m. Nové kolejnice budou v délce 65 m a kolej bude zřízena jako bezstyková

SO 502 Přejezd v km 36,017 (P5290) – Železniční spodek - bude provedena sanace železničního spodku v délce 39,164 m

SO 503 Přejezd v km 36,017 (P5290) – Železniční přejezd - stávající přejezdová konstrukce bude v celé šířce odstraněna. Nově zde bude provedena železobetonová přejezdová konstrukce na ocelových nosičích s vnitřními i vnějšími panely v délce 10,8 m

SO 504 Přejezd v km 36,017 (P5290) – Pozemní komunikace - část stávajícího povrchu silnice 3. třídy III/3436 na trati odstraněn. Šířka pozemní komunikace přes přejezd bude 6 m, s krajnicí šířky 0,5 m na jedné straně. Na straně druhé, v místě chodníku, bude komunikace ohraničena silničním obrubníkem. Nová konstrukce vozovky bude plynule navázána na stávající šířku přilehlých úseků

SO 505 Propustek v km 36,004 - na základě stavebně technického stavu objektu je navržena výstavba nového ŽB rámového propustku světlosti 2,0 m, světlé výšky 2,0 m, celková šířka propustku bude 13,0 m

SO 506 Přejezd v km 36,017 (P5290) – Chodník - na jedné straně vozovky bude proveden nový chodník šířky 1,5 m s varovnými a signálními pásy pro užívání osobami se sníženou schopností pohybu a orientace. Nová konstrukce chodníku bude plynule navázána na stávající šířku přilehlých úseků.

SO 902 Elektrická přípojka PZS P5289 a P5290 - zřízení nové 3-fázové elektrické přípojky s přípojným místem na pozemku dráhy u přejezdu v km 36,017

Provozní soubory – PS 102 Rekonstrukce PZS P5289 a P5290 - v rámci provozního souboru bude zrealizováno nové zabezpečení přejezdů v km 36,017 (P5290) a km 35,359 (P5289) mezistaničního úseku Ždírec nad Doubravou – Hlinsko v Čechách

Adresa:
Městský úřad Hlinsko
Poděbradovo náměstí 1
539 23 Hlinsko

Tel: 469 315 311
Fax: 469 319 255
E-mail: mesto@hlinsko.cz

Bankovní spojení:
KB Chrudim
19-623-531/0100
IČO: 00270059

Adresa:
Městský úřad Hlinsko
Poděbradovo náměstí 1
539 23 Hlinsko

Tel: 469 315 311
Fax: 469 319 255
E-mail: mesto@hlinsko.cz

Bankovní spojení:
KB Chrudim
19-623-531/0100
IČO: 00270059

1. Soulad projektové dokumentace z hlediska politiky územního rozvoje

Platná Politika územního rozvoje ČR záměr v jím dotčeném území neřeší, záměr se věcí řešených Politikou územního rozvoje ČR nedotýká.

Politika územního rozvoje České republiky ve znění aktualizace č. 1 je zapracována v Územním plánu Vítanov a Územním plánu obec Všeradov – žádná omezení z tohoto dokumentu pro záměr dle předložené projektové dokumentace nevyplývají.

2. Soulad projektové dokumentace z hlediska územně plánovací dokumentace

Zásady územního rozvoje Pardubického kraje

Zásady územního rozvoje Pardubického kraje ve znění aktualizace č. 1 jsou zapracovány v Územním plánu Vítanov a Územní plánu obce Všeradov – žádná omezení z tohoto dokumentu pro záměr dle předložené projektové dokumentace nevyplývají.

Územní plán Vítanov

Územní plán Vítanov vydaný formou opatření obecné povahy dne 22. 9. 2008, který nabyl účinnosti dne 8. 10. 2008.

Pozemek parc. č. 432/1, na kterém bude záměr realizován, je v platném Územním plánu Vítanov zařazen ve funkční ploše vodní a vodohospodářské – W. Tato funkční plocha slouží pro plochy, které se vymezují za účelem zajištění podmínek pro nakládání s vodami, ochranu před jejich škodlivými účinky a suchem, regulaci vodního režimu území a plnění dalších účelů stanovených právními předpisy upravujícími problematiku na úseku vod a ochrany přírody a krajiny. Funkční využití přípustné pro tuto funkční plochu jsou účelové komunikace, stavby nezbytné pro obhospodařování a provoz ploch dané funkce, nezbytné plochy a liniové trasy technického vybavení.

Pozemek parc. č. 433/1, na kterém bude záměr realizován, je v platném Územním plánu Vítanov zařazen ve funkční ploše dopravní infrastruktura – drážní – DZ. Tato funkční plocha slouží pro plochy, které slouží k zajištění provozu železniční dopravy, včetně souvisejících ploch (náspy, zářezy, opěrné zdi, mosty, doprovodná zeleň).

Pozemky parc. č. 438/1, 438/4, 437/1, 437/6, na kterých bude záměr realizován, jsou v platném Územním plánu Vítanov zařazeny ve funkční ploše dopravní infrastruktura – silniční – DS. Tato funkční plocha slouží pro plochy a koridory silniční dopravy – pozemky silnic I., II.a III. tř., místních a obslužných komunikací, včetně souvisejících ploch (náspy, zářezy, opěrné zdi, mosty, doprovodná zeleň). Funkční využití přípustné pro tuto funkční plochu jsou plochy a koridory silniční dopravy, plochy dopravy v klidu, plochy veřejných prostranství, stavby a plochy nezbytné k obsluze území, trasy liniové tech. vybavenosti.

Pozemek parc. č. st. 54 je v platném Územním plánu Vítanov, na kterém bude záměr realizován, zařazen ve funkčí ploše smíšené obytné – venkovské – SV. Funkční využití přípustné pro tuto funkční plochu jsou nezbytné plochy technického vybavení, dopravní plochy a zařízení.

Plánovaný záměr je tedy v souladu s platným Územním plánem Vítanov.

Adresa:
Městský úřad Hlinsko
Poděbradovo náměstí 1
539 23 Hlinsko

Tel: 469 315 311
Fax: 469 319 255
E-mail: mesto@hlinsko.cz

Bankovní spojení:
KB Chrudim
19-623-531/0100
IČO: 00270059

Územní plán obce Všeradov ve znění Změny č. 1

Územní plán obce Všeradov ve znění Změny č. 1 vydané formou opatření obecné povahy dne 20. 12. 2012, která nabyla účinnosti dne 5. 1. 2013.

Pozemek parc. č. 1167/1, na kterém bude záměr realizován, se dle platného Územního plánu obce Všeradov nachází ve funkčí ploše Železnice (DR). Hlavní funkcí území je dopravní vybavení – železnice včetně železničních zařízení, sloužící kolejové veřejné osobní a nákladní dopravě. Přípustné využití území, činnosti a stavby je železniční doprava, odstavování vozidel železniční dopravy, železniční zařízení a stavby související se železniční dopravou, plochy pro nakládku a vykládku, manipulační plochy, komunikace, odstavná a parkovací stání, sítě a zařízení technické infrastruktury, plochy zeleně.

Plánovaný záměr je tedy v souladu s platným Územním plánem obce Všeradov.

3. Soulad projektové dokumentace z hlediska uplatňování cílů a úkolů územního plánování

Při posouzení předloženého záměru z hlediska cílů a úkolů územního plánování formulovaných v ustanoveních § 18 a § 19 stavebního zákona bylo zejména zkoumáno, zda je umístění stavby a její řešení v souladu s urbanistickými, architektonickými a estetickými požadavky na využívání a prostorové uspořádání území a zda je umístění stavby v souladu s charakterem území. Přitom orgán územního plánování zjistil, že rekonstrukce respektuje stávající urbanistické založení.

Podklady pro vydání závazného stanoviska:

- Projektová dokumentace „Rekonstrukce PZZ v km 36,017 (P5290) a 35,359 (P5289) trati Havlíčkův Brod – Pardubice – Rosice nad Labem“
- Politika územního rozvoje České republiky, ve znění Aktualizace č. 1 schválená vládou ČR dne 15. 4. 2015
- Zásady územního rozvoje Pardubického kraje, po aktualizaci č. 1, které nabyly účinnosti dne 7. 10. 2014
- Územní plán Vítanov vydaný formou opatření obecné povahy dne 22. 9. 2008, který nabyla účinnosti dne 8. 10. 2008
- Územní plán obce Všeradov ve znění Změny č. 1, vydané formou opatření obecné povahy dne 20. 12. 2012, která nabyla účinnosti dne 5. 1. 2013.
- Zákon č. 183/2006 Sb., o územním plánování a stavebním řádu, v platném znění (dále jen stavební zákon)

Jsme s pozdravem

Ing. Vladimír Zavřel
vedoucí stavebního úřadu

"otisk úředního razítka"

Adresa:
Městský úřad Hlinsko
Poděbradovo náměstí 1
539 23 Hlinsko

Tel: 469 315 311
Fax: 469 319 255
E-mail: mesto@hlinsko.cz

Bankovní spojení:
KB Chrudim
19-623-531/0100
IČO: 00270059

Doložka konverze na žádost do dokumentuv listinné podobě

Tento dokument v listinné podobě, který vznikl pod pořadovým číslem **114707109-191996-190109083801** převedením z dokumentu obsaženého v datové zprávě, skládajícího se z **5** listů, se shoduje s obsahem dokumentu, jehož převedením vznikl.

Autorizovanou konverzí dokumentu se nepotvrzuje správnost a pravdivost údajů obsažených v dokumentu a jejich soulad s právními předpisy.

Obsah předložené datové zprávy k provedení autorizované konverze byl ve shodě se záznamy Informačního systému datových schránek. Tato datová zpráva s číslem 630698473 byla systémem přenesena dne 10.12.2018 v 16:34:18. Platnost datové zprávy byla ověřena dne 09.01.2019 v 08:38:10. Datová zpráva byla opatřena elektronickou značkou, zaručenou elektronickou pečetí založenou na certifikátu pro elektronickou pečeť vydaném kvalifikovaným poskytovatelem služeb vytvářejících důvěru, nebo uznávanou elektronickou pečetí. Údaje o elektronické značce nebo pečeti: číslo certifikátu **2D 99 EA**, certifikát byl vydán **PostSignum Qualified CA 2, Česká pošta, s.p. [IČ 47114983]** pro **Informační systém datových schránek - produkční prostředíMinisterstvo vnitra České republiky [IČ 00007064]**. Elektronická značka nebo pečeť byla označena časovým razítkem. Datum a čas **08.01.2019 14:47:06**, číslo kvalifikovaného časového razítka nebo kvalifikovaného elektronického časového razítka **4C 4B AB**, časové razítko bylo vydáno **PostSignum Qualified CA 3-TSA, Česká pošta, s.p. [IČ 47114983]**.

Odesílající datová schránka:
Název: Město Hlinsko
Adresa: Poděbradovo náměstí 1, 53901 Hlinsko, CZ
ID datové schránky: k4hby3r
Typ uživatele: Nezjištěno

Vstupní dokument obsažený v datové zprávě byl podepsán kvalifikovaným elektronickým podpisem a platnost kvalifikovaného elektronického podpisu byla ověřena dne 09.01.2019 v 08:38:22. Kvalifikovaný elektronický podpis byl shledán platným (dokument nebyl změněn) a ověření platnosti kvalifikovaného certifikátu pro elektronický podpis bylo provedeno vůči zveřejněnému seznamu zneplatněných certifikátů vydanému k datu 09.01.2019 05:20:10. Údaje o kvalifikovaném elektronickém podpisu: číslo kvalifikovaného certifikátu pro elektronický podpis **38 76 4C**, kvalifikovaný certifikát pro elektronický podpis byl vydán kvalifikovaným poskytovatelem služeb vytvářejících důvěru **PostSignum Qualified CA 2, Česká pošta, s.p. [IČ 47114983]** pro podepisující osobu **ing. Vladimír Zavřel, vedoucí, Stavební úřad, 226, Město Hlinsko [IČ 00270059]**. Uznávaný elektronický podpis byl označen platným kvalifikovaným časovým razítkem nebo kvalifikovaným elektronickým časovým razítkem vydaným kvalifikovaným poskytovatelem. Platnost časového razítka byla ověřena dne 09.01.2019 v 08:38:22. Údaje o časovém razítku: datum a čas **07.12.2018 15:25:29**, číslo kvalifikovaného certifikátu pro časové razítko **2D CB E8**, časové razítko bylo vydáno kvalifikovaným poskytovatelem **PostSignum Qualified CA 3, Česká pošta, s.p. [IČ 47114983]**.

Vystavil: **Město Havlíčkův Brod**
Pracoviště: **Město Havlíčkův brod**
V Havlíčkově Brodě dne **09.01.2019**

Jméno, příjmení a podpis osoby, která autorizovanou konverzi dokumentu provedla:
GABRIELA KADLECOVÁ

Otisk úředního razítka:

MĚSTSKÝ ÚŘAD 576 Havlíčkův Brod

114707109-191996-190109083801

Poznámka:

Kontrolu této doložky lze provést v centrální evidenci doložek přístupné způsobem umožňujícím dálkový přístup na adrese https://www.czechpoint.cz/overovacidolozky.

Městský úřad Hlinsko

Poděbradovo náměstí 1, 539 23 Hlinsko

Stavební úřad – úsek územního plánování a GIS

Adresa pracoviště: Adámkova 554, 539 01 Hlinsko

Váš dopis ze dne: 29.10.2018
Vaše značka:
Č.j.: Hl 70786/2018/SÚ
Spisová značka:
Spis. znak – skart. znak/lhůta: 330 – A20
Opráv. úřední osoba: Ing. Dušek, Ing. Zavřel
Tel.: 469 326 131
E – mail: dusek@hlinsko.cz
Počet listů/příloh: 3/0
V Hlinsku dne: 6.12.2018

DMC Havlíčkův Brod s.r.o.
Průmyslová 941
580 01 Havlíčkův Brod

Věc: Závazné stanovisko orgánu územního plánování dle § 96b zákona č. 183/2006 Sb., o územním plánování a stavebním řádu, v platném znění, k záměru realizace akce „Rekonstrukce PZZ v km 36,832 (P5293); 36,593 (P5292) a 36,326 (P5291) trati Havlíčkův Brod – Pardubice – Rosice nad Labem" na pozemku parc. č. 433/1 v k. ú. Stan u Hlinska, pozemcích parc. č. 73/2, 1178/2, 108/1 v k. ú. Vítanov a pozemku parc. č. 2753/1 v k. ú. Hlinsko v Čechách z hlediska územně plánovací dokumentace pro potřeby stavebního řízení

Městský úřad Hlinsko, stavební úřad – úsek územního plánování a GIS, jako úřad územního plánování příslušný podle § 6 odst. 1 písm. e) zákona č. 183/2006 Sb., o územním plánování a stavebním řádu, v platném znění (dále jen stavební zákon), přezkoumal, podle § 96b odst. 3 stavebního zákona z hlediska souladu s politikou územního rozvoje, s územně plánovací dokumentací a z hlediska uplatňování cílů a úkolů územního plánování dle § 18 a § 19 stavebního zákona, záměr:

„Rekonstrukce PZZ v km 36,832 (P5293); 36,593 (P5292) a 36,326 (P5291) trati Havlíčkův Brod – Pardubice – Rosice nad Labem"

ve věci projektové dokumentace, kterou zpracoval zodpovědný projektant Ing. Pavel Bláha, s datem zpracování listopad 2018 na pozemku parc. č. 433/1 v k. ú. Stan u Hlinska, pozemcích parc. č. 73/2, 1178/2, 108/1 v k. ú. Vítanov a pozemku parc. č. 2753/1 v k. ú. Hlinsko v Čechách,

a vydává toto závazné stanovisko:
Záměr dle předložené projektové dokumentace na pozemku parc. č. 433/1 v k. ú. Stan u Hlinska, pozemcích parc. č. 73/2, 1178/2, 108/1 v k. ú. Vítanov a pozemku parc. č. 2753/1 v k. ú. Hlinsko v Čechách

JE PŘÍPUSTNÝ

Závazné stanovisko platí 2 roky ode dne vydání.

Odůvodnění:

Popis projektové dokumentace:

Předložená projektová dokumentace řeší rekonstrukce přejezdového zabezpečovacího zařízení na přejezdech v km 36,326 (P5291), km 36,593 (P5292) a km 36,832 (P5293) včetně rekonstrukce přejezdových konstrukcí na železniční trati č. 238 dle KJŘ na pozemku parc. č. 433/1 v k. ú. Stan

u Hlinska, pozemcích parc. č. 73/2, 1178/2, 108/1 v k. ú. Vítanov a pozemku parc. č. 2753/1 v k. ú. Hlinsko v Čechách. Součástí stavby je rekonstrukce železničního svršku a spodku v prostoru přejezdů pod přejezdovou konstrukcí, úprava geometrické polohy koleje a oprava drážních příkopů. Na účelových komunikacích, které křižují trať v místech přejezdů, dojde ke zhotovení nové konstrukce vozovky v nezbytné šířce v okolí přejezdu. Součástí stavby je také úprava přípojek NN, nové reléové domky a úprava zabezpečovacího zařízení včetně nových kabelových tras.

Stavební objekty:

SO 601 Přejezd v km 36,326 (P5291) – Železniční svršek – výměna kolejového roštu v oblasti přejezdu délky 15,6 m, provedení nových kolejnic v délce 53 m a kolej bude řízena jako bezstyková

SO 602 Přejezd v km 36,326 (P5291) – Železniční přejezd – odstranění stávající přejezdové konstrukce, nová bude provedena železobetonová na ocelových nosičích v délce 3,6 m

SO 603 Přejezd v km 36,326 (P5291) – Pozemní komunikace - odstranění části stávajícího povrchu do vzdálenosti 6 m na levé straně trati a 9,3 m na pravé, šíře komunikace bude rozšířena na šířku 3 m

SO 701 Přejezd v km 36,593 (P5292) – Železniční svršek – výměna kolejového roštu v oblasti přejezdu délky 15,6 m, provedení nových kolejnic v délce 30 m a kolej řízena jako bezstyková

SO 702 Přejezd v km 36,593 (P5292) – Železniční přejezd – stávající přejezdová konstrukce bude v celé šíři odstraněna, nová bude provedena železobetonová na ocelových nosičích v délce 3,6 m

SO 703 Přejezd v km 36,593 (P5292) – Pozemní komunikace - odstranění části stávajícího povrchu do vzdálenosti 6,5 m na levé straně trati a 4,5 m na pravé straně, šíře komunikace bude rozšířena na šířku 4,5 m

SO 801 Přejezd v km 36,832 (P5293) – Železniční svršek - výměna kolejového roštu v oblasti přejezdu délky 15,6 m, provedení nových kolejnic v délce 30 m a kolej řízena jako bezstyková, oprava levého drážního příkopu v délce 70 m a pravého drážního příkopu v délce 45 m

SO 802 Přejezd v km 36,832 (P5293) – Železniční přejezd - Stávající přejezdová konstrukce bude v celé šířce odstraněna, nově zde bude provedena železobetonová přejezdová konstrukce na ocelových nosičích s vnitřními i vnějšími panely v délce 3,6 m.

SO 803 Přejezd v km 36,832 (P5293) – Pozemní komunikace - Stávající povrch účelové komunikace bude do vzdálenosti 6,5 m na levé straně trati a 12,6 m na pravé straně trati odstraněn. Šířka komunikace bude v prostoru přejezdu rozšířena na šířku 3,5 m.

SO 903 Elektrická přípojka PZS P5291, P5292 a P5293 - Za účelem napájení předmětných PZS bude upravena (posílena) stávající elektrická přípojka v blízkosti zastávky Vítanov

Provozní soubory – PS 103 Rekonstrukce PZS P5291, P5292 a P5293 - V rámci provozního souboru bude zrealizováno nové zabezpečení přejezdů v km 36,832 (P5293), km 36,593 (P5292) a km 36,326 (P5291) mezistaničního úseku Ždírec nad Doubravou – Hlinsko v Čechách.

Adresa:
Městský úřad Hlinsko
Poděbradovo náměstí 1
539 23 Hlinsko

Tel: 469 315 311
Fax: 469 319 255
E – mail: mesto@hlinsko.cz

Bankovní spojení:
KB Chrudim
19-623-531/0100
IČO: 00270059

Adresa:
Městský úřad Hlinsko
Poděbradovo náměstí 1
539 23 Hlinsko

Tel: 469 315 311
Fax: 469 319 255
E – mail: mesto@hlinsko.cz

Bankovní spojení:
KB Chrudim
19-023-531/0100
IČO: 00270059

1. Soulad projektové dokumentace z hlediska politiky územního rozvoje

Platná Politika územního rozvoje ČR záměr v jím dotčeném území neřeší, záměr se věcí řešených Politikou územního rozvoje ČR nedotýká.

Politika územního rozvoje České republiky ve znění aktualizace č. 1 je zapracována v Územním plánu Vítanov a Územním plánu Hlinsko ve znění Změny č. 3 – žádná omezení z tohoto dokumentu pro záměr dle předložené projektové dokumentace nevyplývají.

2. Soulad projektové dokumentace z hlediska územně plánovací dokumentace

Zásady územního rozvoje Pardubického kraje

Zásady územního rozvoje Pardubického kraje ve znění aktualizace č. 1 jsou zapracovány v Územním plánu Vítanov a Územní plánu Hlinsko ve znění Změny č. 3 – žádná omezení z tohoto dokumentu pro záměr dle předložené projektové dokumentace nevyplývají.

Územní plán Vítanov

Územní plán Vítanov vydaný formou opatření obecné povahy dne 22. 9. 2008, který nabyl účinnosti dne 8. 10. 2008.

Pozemky parc. č. 433/1, 108/1, na kterých bude záměr realizován, jsou v platném Územním plánu Vítanov zařazeny ve funkční ploše dopravní infrastruktura – drážní – DZ. Tato funkční plocha slouží pro plochy, které slouží k zajištění provozu železniční dopravy, včetně souvisejících ploch (náspy, zářezy, opěrné zdi, mosty, doprovodná zeleň).

Pozemky parc. č. 73/2, 1178/2, na kterých bude záměr realizován, jsou v platném Územním plánu Vítanov zařazeny ve funkční ploše smíšené obytné – venkovské – SV. Funkční využití přípustné pro tuto funkční plochu jsou nezbytné plochy technického vybavení, dopravní plochy a zařízení.

Plánovaný záměr je tedy v souladu s platným Územním plánem Vítanov.

Územní plán Hlinsko ve znění Změny č. 3

Územní plán Hlinsko ve znění Změny č. 3 vydané formou opatření obecné povahy dne 8. 3. 2017, která nabyla účinnosti dne 24. 3. 2017.

Pozemek parc. č. 2753/1, na kterém bude záměr realizován, je v platném Územním plánu Hlinsko zařazen ve funkčí ploše dopravní infrastruktury – železniční – DZ. Hlavní využití této funkční plochy jsou pozemky drážní dopravy, včetně pozemků a staveb souvisejících. Funkční využití přípustné jsou pozemky, stavby a zařízení drážní, včetně liniových staveb, ploch zeleně apod., dále pozemky, stavby a zařízení dopravní a technické infrastruktury pro obsluhu řešeného území.

Plánovaný záměr je tedy v souladu s platným Územním plánem Hlinsko.

3. Soulad projektové dokumentace z hlediska uplatňování cílů a úkolů územního plánování

Při posouzení předloženého záměru z hlediska cílů a úkolů územního plánování formulovaných v ustanoveních § 18 a § 19 stavebního zákona bylo zejména zkoumáno, zda je umístění stavby a její řešení v souladu s urbanistickými, architektonickými a estetickými požadavky na využívání a prostorové uspořádání území a zda je umístění stavby v souladu s charakterem území. Přitom orgán územního plánování zjistil, že rekonstrukce respektuje stávající urbanistické založení.

Podklady pro vydání závazného stanoviska:

- Rekonstrukce PZZ v km 36,832 (P5293); 36,593 (P5292) a 36,326 (P5291) trati Havlíčkův Brod – Pardubice – Rosice nad Labem"
- Politika územního rozvoje České republiky, ve znění Aktualizace č. 1 schválená vládou ČR dne 15. 4. 2015
- Zásady územního rozvoje Pardubického kraje, po aktualizaci č. 1, které nabyly účinnosti dne 7. 10. 2014
- Územní plán Vítanov vydaný formou opatření obecné povahy dne 22. 9. 2008, který nabyla účinnosti dne 8. 10. 2008
- Územní plán Hlinsko ve znění Změny č. 3 vydané formou opatření obecné povahy dne 8. 3. 2017, která nabyla účinnosti dne 24. 3. 2017.
- Zákon č. 183/2006 Sb., o územním plánování a stavebním řádu, v platném znění (dále jen stavební zákon)

Jsme s pozdravem

Ing. Vladimír Zavřel
vedoucí stavebního úřadu

"otisk úředního razítka"

Adresa:
Městský úřad Hlinsko
Poděbradovo náměstí 1
539 23 Hlinsko

Tel: 469 315 311
Fax: 469 319 255
E – mail: mesto@hlinsko.cz

Bankovní spojení:
KB Chrudim
19-623-531/0100
IČO: 00270059

Doložka konverze na žádost do dokumentuv listinné podobě

Tento dokument v listinné podobě, který vznikl pod pořadovým číslem **114707313-191996-190109083935** převedením z dokumentu obsaženého v datové zprávě, skládajícího se z **5** listů, se shoduje s obsahem dokumentu, jehož převedením vznikl.

Autorizovanou konverzí dokumentu se nepotvrzuje správnost a pravdivost údajů obsažených v dokumentu a jejich soulad s právními předpisy.

Obsah předložené datové zprávy k provedení autorizované konverze byl ve shodě se záznamy Informačního systému datových schránek. Tato datová zpráva s číslem 630698473 byla systémem přenesena dne 10.12.2018 v 16:34:18. Platnost datové zprávy byla ověřena dne 09.01.2019 v 08:39:44. Datová zpráva byla opatřena elektronickou značkou, zaručenou elektronickou pečetí založenou na certifikátu pro elektronickou pečeť vydaném kvalifikovaným poskytovatelem služeb vytvářejících důvěru, nebo uznávanou elektronickou pečetí. Údaje o elektronické značce nebo pečeti: číslo certifikátu **2D 99 EA**, certifikát byl vydán **PostSignum Qualified CA 2, Česká pošta, s.p. [IČ 47114983]** pro **Informační systém datových schránek - produkční prostředíMinisterstvo vnitra České republiky [IČ 00007064]**. Elektronická značka nebo pečeť byla označena časovým razítkem. Datum a čas **08.01.2019 14:47:06**, číslo kvalifikovaného časového razítka nebo kvalifikovaného elektronického časového razítka **4C 4B AB**, časové razítko bylo vydáno **PostSignum Qualified CA 3-TSA, Česká pošta, s.p. [IČ 47114983]**.

Odesílající datová schránka:
Název: Město Hlinsko
Adresa: Poděbradovo náměstí 1, 53901 Hlinsko, CZ
ID datové schránky: k4hby3r
Typ uživatele: Nezjištěno

Vstupní dokument obsažený v datové zprávě byl podepsán kvalifikovaným elektronickým podpisem a platnost kvalifikovaného elektronického podpisu byla ověřena dne 09.01.2019 v 08:40:21. Kvalifikovaný elektronický podpis byl shledán platným (dokument nebyl změněn) a ověření platnosti kvalifikovaného certifikátu pro elektronický podpis bylo provedeno vůči zveřejněnému seznamu zneplatněných certifikátů vydanému k datu 09.01.2019 05:20:10. Údaje o kvalifikovaném elektronickém podpisu: číslo kvalifikovaného certifikátu pro elektronický podpis **38 76 4C**, kvalifikovaný certifikát pro elektronický podpis byl vydán kvalifikovaným poskytovatelem služeb vytvářejících důvěru **PostSignum Qualified CA 2, Česká pošta, s.p. [IČ 47114983]** pro podepisující osobu **ing. Vladimír Zavřel, vedoucí, Stavební úřad, 226, Město Hlinsko [IČ 00270059]**. Uznávaný elektronický podpis byl označen platným kvalifikovaným časovým razítkem nebo kvalifikovaným elektronickým časovým razítkem vydaným kvalifikovaným poskytovatelem. Platnost časového razítka byla ověřena dne 09.01.2019 v 08:40:21. Údaje o časovém razítku: datum a čas **10.12.2018 15:15:12**, číslo kvalifikovaného certifikátu pro časové razítko **2D CB EA**, časové razítko bylo vydáno kvalifikovaným poskytovatelem **PostSignum Qualified CA 3, Česká pošta, s.p. [IČ 47114983]**.

Vystavil: **Město Havlíčkův Brod**
Pracoviště: **Město Havlíčkův brod**
V Havlíčkově Brodě dne **09.01.2019**

Jméno, příjmení a podpis osoby, která autorizovanou konverzi dokumentu provedla:
GABRIELA KADLECOVÁ

Otisk úředního razítka:

MĚSTSKÝ ÚŘAD 376 Havlíčkův Brod

114707313-191996-190109083935

Poznámka:

Kontrolu této doložky lze provést v centrální evidenci doložek přístupné způsobem umožňujícím dálkový přístup na adrese https://www.czechpoint.cz/overovacidolozky.

CRDUX00CKV24

DRÁŽNÍ ÚŘAD, WILSONOVA 300/8, 12106 PRAHA 2

sekce stavební, územní odbor Praha

Sp. zn.: MP-SDP0084/18-3/Ka
Č. j.: DUCR-9235/18/Ka
Oprávněná úřední osoba: Kubát Milan

Ve Vítanově dne 20. února 2018
Telefon: +420 972 241 843 (linka 410)
+420 602 377 580
E-mail: kubat@ducr.cz

PROTOKOL

sepsaný podle § 18 a § 49 zákona č. 500/2004 Sb., správní řád, ve znění pozdějších předpisů (dále jen „správní řád"), o průběhu ústního jednání v rámci řízení **o změně rozsahu a způsobu zabezpečení křížení železniční dráhy s pozemní komunikací v úrovni kolejí:**

Trať Havl. Brod - Rosice n. Labem
"Rekonstrukce PZZ trati Havlíčkův Brod - Pardubice - Rosice nad Labem"

Ústní jednání se konalo ve Vítanově, dne 20. února 2018.

Přítomni: podle prezenční listiny, která tvoří nedílnou součást tohoto protokolu. Originál tohoto protokolu bude uložen ve spise Sp. Zn.: MP-SDP0084/18-3/Ka.

P ř e d m ě t e m

jednání je žádost žadatele : DMC Havlíčkův Brod s.r.o., Průmyslová 941, 580 01 Havlíčkův Brod, IČ 25284525 podaná u Drážního úřadu dne 5. ledna 2018 o vydání rozhodnutí **o změně rozsahu a způsobu zabezpečení křížení železniční dráhy s pozemní komunikací v úrovni kolejí** v žkm 36,017 trati Havlíčkův Brod – Pardubice - Rosice nad Labem podle § 6 odst. 2 zákona č. 266/1994 Sb., o dráhách, ve znění pozdějších předpisů (dále jen „zákon").

Evidenční číslo přejezdu:
P 5290

Stávající způsob označení a zabezpečení přejezdu:
- přejezd je označen a zabezpečen: PZS 3 SBI, typ SSSR s kolejovými obvody

Popis změny rozsahu a způsobu zabezpečení přejezdu:
V rámci rekonstrukce bude přejezd nově zabezpečen přejezdovým zabezpečovacím zařízením kategorie PZS 3 ZBI s použitím ekonomicky výhodného reléového systému s elektronickými doplňky. Budou osazeny čtyři výstražníky s automatickými závorami doplněné dopravní značkou A 32a „Výstražný kříž pro železniční přejezd jednokolejný". Světelné skříně budou plastové. Přejezd se nachází v intravilánu obce a bude doplněn o zařízení s dálkově ovládanou zvukovou signalizací pro osoby s omezenou schopností orientace a pohybu.

Doklady předložené v předmětném řízení:
- žádost o vydání rozhodnutí o změně rozsahu a způsobu zabezpečení železničního přejezdu P 5290
- projektová dokumentace

- stanovisko PČR – Krajské ředitelství policie Pardubického kraje, Územní odbor Chrudim, Dopravní inspektorát pod č.j. KRPE-84570-1/ČJ-2017-170306
- vyjádření silničního správního úřadu : Městský úřad Hlinsko, stavební úřad – úsek silničního hospodářství pod č.j. H1 11347/2018/SÚ
- vyjádření Správy a údržby silnic Pardubického kraje pod zn. SUSPK/7759/2017
- vyjádření obce Vítanou pod č.j. Vit 389/2017

Vyjádření účastníků ústního jednání

Přítomní účastníci ústního jednání **nevznesli** k navrhované změně rozsahu a způsobu zabezpečení křížení železniční dráhy s pozemní komunikací v úrovni kolej námitky.

Závěr:

Během ústního jednání bylo zjištěno, že navrhovaná změna rozsahu a způsobu zabezpečení křížení železniční dráhy s pozemní komunikací v úrovni kolejí přispěje ke zvýšení bezpečnosti silničního a železničního provozu. **Policie ČR, Krajské ředitelství Pardubického kraje**, vydalo k navrhované změně rozsahu a způsobu zabezpečení železničního přejezdu **vyjádření** pod **č.j.: KRPE-84570-1/ČJ-2017-170306 ze dne 21. listopadu 2017.**

Účastníci řízení podpisem protokolu potvrzují, že se dnešního dne v souladu s § 36 odst. 3 správního řádu seznámili s podklady pro vydání rozhodnutí a na základě těchto podkladů souhlasí s vydáním rozhodnutí o změně rozsahu a způsobu zabezpečení křížení železniční dráhy s pozemní komunikací v úrovni kolejí.

Správní poplatek se vyměřuje podle sazebníku správních poplatků zákona č. 634/2004 Sb., o správních poplatcích, ve znění pozdějších předpisů, položky 20 písm. a) byl uhrazen kolkovými známkami ve výši **500,- Kč**.

Ústní jednání bylo zahájeno v **9.30** hodin a ukončeno v **11.30** hodin. Protokol byl hlasitě přečten, projednán s přítomnými účastníky a **nebyly** k němu uplatněny námitky a připomínky.

Zapsala oprávněná úřední osoba: Kubát Milan, odborný rada

Podpisy přítomných – viz. prezenční listina, která tvoří nedílnou součást tohoto zápisu.

Prezenční listina

ze dne 20. února 2018 ve Vítanově

v rámci řízení o změně rozsahu a způsobu zabezpečení křížení železniční dráhy s pozemní komunikací v úrovni kolejí:

Stan u Hlinska
"Změna způsobu zabezpečení přejezdu P 5290 v žkm 36,017 v k.ú. Stan u Hlinska"

Poř. čís.	Jméno a příjmení	Zastupuje organizaci	Telefon	Podpis
1.	Milan Kubát	Drážní úřad Praha	602 377 580	[signature]
2.	JAROMÍR MUNDIL	TMS Sl.o.	725 774 760	[signature]
3.	PAVEL ADAMEK	SŽDC JIHLAVA	724 250 217	[signature]
4.	Václav Havlíka	SSZT Jihlava	724 995 900	[signature]
5.	LUBOŠ KVAČEK	SSZT JIHLAVA	725 515 538	[signature]
6.	HONA ZYCHÝČKOVÁ	ST JIHLAVA	602 631 888	[signature]
7.	EVA POLANSKÁ	SVS PK CHRUDIM	724 890 081	[signature]
8.	JOSEF OHRAZDA	SŽDC S.O. SEE BRNO	724 993 924	[signature]
9.	Jan Malášek	SŽDC S.O. OŘ Brno SEE	724 993 925	[signature]
10.	JOSEF CULKA	DMC HAVL. BROD S.R.O.	605 352 598	[signature]
11.	FRANTIŠEK NAVRÁTIL	OBEC VÍTANOV	732 732 713	[signature]
12.				
13.				
14.				
15.				
16.				
17.				
18.				
19.				
20.				
21.				
22.				
24.				
25.				

Městský úřad Hlinsko

Poděbradovo náměstí 1, 539 23 Hlinsko

stavební úřad – úsek silničního hospodářství

Adresa pracoviště: Adámkova třída 554, Hlinsko

Váš dopis ze dne: 23.1.2020
Vaše značka:
Č.j.: Hl 7275/2020/SÚ
Spisová značka: S-SÚ/6875/2020/7
Spis. znak – skart. znak/lhůta: A, 20
Opráv. úřední osoba: Ing. František Zástěra, Ing. Vladimír Zavřel
Tel.: 469 326 137
E – mail: zastera@hlinsko.cz
Počet listů/příloh: 2 str. / 3 přílohy
V Hlinsku dne: 28.1.2020

V Y J Á D Ř E N Í

Městský úřad Hlinsko, stavební úřad – úsek silničního hospodářství, vykonávající působnost silničního správního úřadu a speciálního stavebního úřadu na území ORP Hlinsko ve věcech silnic II a III. třídy, veřejně přístupných účelových komunikací a místních komunikací podle ustanovení § 40 odst. 4 písm. a) a § 40 odst. 5 písm. b) zákona č. 13/1997 Sb. o pozemních komunikacích ve znění pozdějších předpisů, k žádosti , kterou dne 23.1.2020 podala projektová kancelář

DMC Havlíčkův Brod s.r.o., IČ: 25284525, Průmyslová 941, 580 01 Havlíčkův brod

ve věci: Žádost o vyjádření k dokumentaci pro stavební povolení:

1. **Rekonstrukce PZZ včetně přejezdové konstrukce v km 34,239 (P5288), 33,625 (P5287) a 33,183 (P5286) trati Havlíčkův Brod – Pardubice – Rosice nad Labem**
2. **Rekonstrukce PZZ v km 36,017 (P5290) a 35,359 (P5289) trati Havlíčkův Brod – Pardubice – Rosice nad Labem**
3. **Rekonstrukce PZZ v km 36,832 (P5293) a 36,593 (P5292) a 36,326 (P5291) trati Havlíčkův Brod – Pardubice – Rosice nad Labem**

Stručný popis:
Předmětem stavby je rekonstrukce přejezdových zabezpečovacích zařízení včetně rekonstrukce přejezdových konstrukcí a železničních svršků v prostoru přejezdů, úprava geometrické polohy koleje a dále reprofilace drážních příkopů. Stávající účelové komunikace a silnice III/3436 budou dotčeny stavbami pouze v okolí přejezdů v nezbytné délce. Hlavním důvodem a účelem staveb je dosažení normového stavu a zvýšení bezpečnosti železniční a silniční dopravy.

Městský úřad Hlinsko, stavební úřad – úsek silničního hospodářství k předložené dokumentaci

v y d á v á t o t o v y j á d ř e n í,

proti realizaci staveb nemáme námitky. Z hlediska časových vazeb je nutno počítat s dočasným uzavřením účelových komunikací a silnice III/3436 v místě přejezdů a výlukou na trati č. 238. V případě nutnosti omezení dopravy na komunikacích je nutné před zahájením stavby v dostatečném předstihu podat na Městský úřad Hlinsko, stavební úřad – úsek silničního hospodářství žádost o přechodnou úpravu provozu na pozemních komunikacích podle § 77 zákona č. 361/2000 Sb. o provozu na pozemních komunikacích, včetně všech

potřebných příloh a o uzavírku dotčených pozemních komunikací podle § 24 zákona č. 13/1997 Sb. zákona o pozemních komunikacích.

Obdrží:
DMC Havlíčkův Brod s.r.o., IDDS: tqqzap6

"otisk úředního razítka"

Ing. Vladimír Zavřel
vedoucí stavebního úřadu

Adresa:
Městský úřad Hlinsko
Poděbradovo náměstí 1
539 23 Hlinsko

Kontaktní údaje:
ID DS: k4hby3r
Tel: 469 326 111
El. podatelna: e-podatelna@hlinsko.cz
E-mail: mesto@hlinsko.cz

Bankovní spojení:
Komerční banka, a.s.
19-0000623531/0100
IČ: 00270059
DIČ: CZ00270059

Doložka konverze na žádost do dokumentu v listinné podobě

Tento dokument v listinné podobě, který vznikl pod pořadovým číslem **126204999-18758-200203123914** převedením z dokumentu obsaženého v datové zprávě, skládajícího se z **2** listů, se shoduje s obsahem dokumentu, jehož převedením vznikl.

Autorizovanou konverzí dokumentu se nepotvrzuje správnost a pravdivost údajů obsažených v dokumentu a jejich soulad s právními předpisy.

Vstupní dokument obsažený v datové zprávě byl podepsán kvalifikovaným elektronickým podpisem a platnost kvalifikovaného elektronického podpisu byla ověřena dne 03.02.2020 v 12:39:19. Kvalifikovaný elektronický podpis byl shledán platným (dokument nebyl změněn) a ověření platnosti kvalifikovaného certifikátu pro elektronický podpis bylo provedeno vůči zveřejněnému seznamu zneplatněných certifikátů vydanému k datu 03.02.2020 11:50:17. Údaje o kvalifikovaném elektronickém podpisu: číslo kvalifikovaného certifikátu pro elektronický podpis **4F F8 81**, kvalifikovaný certifikát pro elektronický podpis byl vydán kvalifikovaným poskytovatelem služeb vytvářejících důvěru **PostSignum Qualified CA 3, Česká pošta, s.p. [IČ 47114983]** pro podepisující osobu **ing. Vladimír Zavřel, vedoucí, Stavební úřad, 226, Město Hlinsko [IČ 00270059]**. Uznávaný elektronický podpis byl označen platným kvalifikovaným časovým razítkem nebo kvalifikovaným elektronickým časovým razítkem vydaným kvalifikovaným poskytovatelem. Platnost časového razítka byla ověřena dne 03.02.2020 v 12:39:19. Údaje o časovém razítku: datum a čas **28.01.2020 10:49:21**, číslo kvalifikovaného certifikátu pro časové razítko **01 40 71 43**, časové razítko bylo vydáno kvalifikovaným poskytovatelem **PostSignum Qualified CA 5, Česká pošta, s.p.**.

Vystavil: **Město Havlíčkův Brod**
Pracoviště: **Město Havlíčkův Brod**
V Havlíčkově Brodě dne **03.02.2020**

Jméno, příjmení a podpis osoby, která autorizovanou konverzi dokumentu provedla:
HANA PETRŮ

Otisk úředního razítka:

MĚSTSKÝ ÚŘAD 375 Havlíčkův Brod

126204999-18758-200203123914

Poznámka:

Kontrolu této doložky lze provést v centrální evidenci doložek přístupné způsobem umožňujícím dálkový přístup na adrese https://www.czechpoint.cz/overovacidolozky.

ská pošta
Česká pošta, s.p.

Městský úřad Hlinsko

Poděbradovo náměstí 1, 539 23 Hlinsko

stavební úřad – úsek silničního hospodářství

Adresa pracoviště: Adámkova třída 554, Hlinsko

Váš dopis ze dne: 26.2.2020
Vaše značka:
Č.j.: Hl 15912/2020/SÚ
Spisová značka: S-SÚ/15573/2020/7
Spis. znak – skart. znak/lhůta: 280.13/A20
Opráv. úřední osoba: Ing. František Zástěra, Ing. Vladimír Zavřel
Tel.: 469 326 137
E – mail: zastera@hlinsko.cz
Počet listů/příloh: 3 str. / 0
V Hlinsku dne: 1.4.2020

ROZHODNUTÍ

O POVOLENÍ ZVLÁŠTNÍHO UŽÍVÁNÍ

Výroková část:
Městský úřad Hlinsko, stavební úřad-úsek silničního hospodářství, jako silniční správní úřad příslušný podle § 40 odst. 4 písm. a) a odst. 5 písm. b) zákona č. 13/1997 Sb., o pozemních komunikacích, ve znění pozdějších předpisů (dále jen "zákon o pozemních komunikacích") ve správním řízení přezkoumal žádost o povolení zvláštního užívání podle § 25 odst. 6 písm. d) zákona o pozemních komunikacích, kterou dne 26.2.2020 podala

Správa železnic, státní organizace, Správa dopravní cesty Pardubice, IČO 70994234, Dlážděná č.p. 1003/7, 110 00 Praha 1-Nové Město, kterou zastupuje

DMC Havlíčkův Brod s.r.o., IČO 25284525, Průmyslová č.p. 941, 580 01 Havlíčkův Brod 1

(dále jen "žadatel"),

a na základě tohoto přezkoumání a souhlasu SÚSPK ze dne 24.3.2020 zn. SUSPK/2125/2020 - podle § 25 odst. 1 a 2 zákona o pozemních komunikacích a § 40 odst. 10 vyhlášky č. 104/1997 Sb., kterou se provádí zákon o pozemních komunikacích, ve znění pozdějších předpisů

p o v o l u j e

zvláštní užívání komunikace – umístění inženýrských sítí

podle § 25 odst. 6 písm. d) zákona o pozemních komunikacích

komunikace: silnice III/343 6 v obci Vítanov, místní části Stan
na pozemku: p.č. 437/1 a 438/1 v k.ú. Stan u Hlinska
z důvodu: umístění nové kabelizace zabezpečovacího zařízení železničního přejezdu P5290 ve Stanu
v rozsahu: překop komunikace v délce cca 8 m a podélný zásah v silničním příkopě v délce 8 m
platnost tohoto rozhodnutí: po dobu životnosti kabelového vedení

Pro zvláštní užívání se stanoví tyto podmínky:

1. Toto povolení ke zvláštnímu užívání silnice III/343 6 je vydán k projektové dokumentaci s názvem „Rekonstrukce PZZ včetně přejezdové konstrukce v km 36,017 a 35,359 trati Havlíčkův Brod – Pardubice – Rosice nad Labem".
2. Tímto rozhodnutím silniční správní úřad dává souhlas s umístěním kabelového vedení do výše uvedených silničních pozemků. Toto rozhodnutí však nenahrazuje územní souhlas nebo územní rozhodnutí o umístění stavby, které vydá na základě žádosti Městský úřad Hlinsko, stavební úřad.
3. Před realizací stavby požádá zhotovitel stavebních prací Městský úřad Hlinsko, stavební úřad - úsek silničního hospodářství v dostatečném předstihu o povolení zvláštního užívání pozemní komunikace

podle § 25 odst. 6 písm. c) bod 3 zákona o pozemních komunikacích pro provádění stavebních prací. V tomto povolení bude stanoven termín provádění stavebních prací a upřesněny stavebně technické podmínky účastníků řízení. Podmínkou je uzavření smlouvy o podmínkách zřízení stavby s SÚSPK.

4. Při ukládání kabelového vedení do silničního pozemku musí být postupováno podle § 36 zákona o pozemních komunikacích.
5. Umístění kabelového vedení nesmí bránit opravám a modernizaci komunikace, ani ztěžovat jejích údržbu.
6. V případě, že realizace stavby bude mít vliv na bezpečnost a plynulost silničního provozu musí zhotovitel podat na Policii ČR- dopravní inspektorát Chrudim k odsouhlasení návrh dopravně inženýrských opatření a následně podat žádost na Městský úřad Hlinsko, stavební úřad - usek silničního hospodářství o „Stanovení přechodné úpravy provozu na pozemních komunikacích". Případná uzavírka dotčené komunikace bude povolena samostatným rozhodnutím, které rovněž vydá Městský úřad Hlinsko, stavební úřad - usek silničního hospodářství.
7. Za průběh zvláštního užívání zodpovídá žadatel.

Účastníci řízení na něž se vztahuje rozhodnutí správního orgánu:

Správa železnic, státní organizace, Správa dopravní cesty Pardubice, Dlážděná č.p. 1003/7, 110 00 Praha 1-Nové Město

Účastníci řízení - další dotčené osoby:

Správa a údržba silnic Pardubického kraje, oddělení majetkové správy - Chrudim

Odůvodnění:
Žadatel v souladu s § 40 odst. 1 vyhlášky č. 104/1997 Sb., kterou se provádí zákon o pozemních komunikacích, ve znění pozdějších předpisů podal dne 26.2.2020 žádost o povolení zvláštního užívání silnice III/343 6. K žádosti byl přiložen souhlas SÚSPK. Silniční správní úřad žádost podle § 40 odst. 5 vyhlášky č. 104/1997 Sb., kterou se provádí zákon o pozemních komunikacích, ve znění pozdějších předpisů posoudil a podle § 25 odst. 1 a 2 zákona o pozemních komunikacích a § 40 odst. 10 vyhlášky č. 104/1997 Sb., kterou se provádí zákon o pozemních komunikacích, ve znění pozdějších předpisů povolil zvláštní užívání za podmínek stanovených ve výroku tohoto rozhodnutí, protože byly splněny zákonné podmínky pro vydání tohoto rozhodnutí.

Poučení účastníků:
Proti tomuto rozhodnutí se lze odvolat do 15 dnů ode dne jeho oznámení ke Krajskému úřadu Pardubického kraje, odboru dopravy a silničního hospodářství, podáním u zdejšího správního orgánu.
Odvolání se podává s potřebným počtem stejnopisů tak, aby jeden stejnopis zůstal správnímu orgánu a aby každý účastník dostal jeden stejnopis. Nepodá-li účastník potřebný počet stejnopisů, vyhotoví je správní orgán na náklady účastníka. Odvoláním lze napadnout výrokovou část rozhodnutí, jednotlivý výrok nebo jeho vedlejší ustanovení. Odvolání jen proti odůvodnění rozhodnutí je nepřípustné.

"otisk úředního razítka"

Ing. Vladimír Zavřel
vedoucí stavebního úřadu

Poplatek: Správní poplatek podle zákona č. 634/2004 Sb., o správních poplatcích položka 36 písm. a) ve výši 1000,- Kč byl zaplacen dne 16.3.2020.

Adresa:
Městský úřad Hlinsko
Poděbradovo náměstí 1
539 23 Hlinsko

Kontaktní údaje:
ID DS: k4hby3r
Tel: 469 326 111
El. podatelna: e-podatelna@hlinsko.cz
E-mail: mesto@hlinsko.cz

Bankovní spojení:
Komerční banka, a.s.
19-0000623531/0100
IČ: 00270059
DIČ: CZ00270059

Obdrží:

účastníci (dodejky)
Správa železnic, státní organizace, Správa dopravní cesty Pardubice, IDDS: uccchjm
DMC Havlíčkův Brod s.r.o., IDDS: tqqzap6
Správa a údržba silnic Pardubického kraje, oddělení majetkové správy - Chrudim, IDDS: ffhk8fq

Adresa:
Městský úřad Hlinsko
Poděbradovo náměstí 1
539 23 Hlinsko

Kontaktní údaje:
ID DS: k4hby3r
Tel: 469 326 111
El. podatelna: e-podatelna@hlinsko.cz
E-mail: mesto@hlinsko.cz

Bankovní spojení:
Komerční banka, a.s.
19-0000623531/0100
IČ: 00270059
DIČ: CZ00270059

Doložka konverze na žádost do dokumentu v listinné podobě

Tento dokument v listinné podobě, který vznikl pod pořadovým číslem **502014_001076** převedením z dokumentu obsaženého v datové zprávě, skládajícího se z **3** listů, se shoduje s obsahem dokumentu, jehož převedením vznikl.

Autorizovanou konverzí dokumentu se nepotvrzuje správnost a pravdivost údajů obsažených v dokumentu a jejich soulad s právními předpisy.

Vstupní dokument obsažený v datové zprávě byl podepsán kvalifikovaným elektronickým podpisem a platnost kvalifikovaného elektronického podpisu byla ověřena dne 08.04.2020 v 12:52:50. Kvalifikovaný elektronický podpis byl shledán platným (dokument nebyl změněn) a ověření platnosti kvalifikovaného certifikátu pro elektronický podpis bylo provedeno vůči zveřejněnému seznamu zneplatněných certifikátů vydanému k datu 08.04.2020 11:42:08. Údaje o kvalifikovaném elektronickém podpisu: číslo kvalifikovaného certifikátu pro elektronický podpis **4F F8 81**, kvalifikovaný certifikát pro elektronický podpis byl vydán kvalifikovaným poskytovatelem služeb vytvářejících důvěru **PostSignum Qualified CA 3, Česká pošta, s.p. [IČ 47114983]** pro podepisující osobu **ing. Vladimír Zavřel, vedoucí, Stavební úřad, 226, Město Hlinsko [IČ 00270059]**. Uznávaný elektronický podpis byl označen platným kvalifikovaným časovým razítkem nebo kvalifikovaným elektronickým časovým razítkem vydaným kvalifikovaným poskytovatelem. Platnost časového razítka byla ověřena dne 08.04.2020 v 12:52:50. Údaje o časovém razítku: datum a čas **01.04.2020 14:16:56**, číslo kvalifikovaného certifikátu pro časové razítko **01 40 71 44**, časové razítko bylo vydáno kvalifikovaným poskytovatelem **PostSignum Qualified CA 5, Česká pošta, s.p.**.

Vystavil: **Česká pošta, s.p.**
Pracoviště: **Havlíčkův Brod 1**
Česká pošta, s.p. dne **08.04.2020**

Jméno, příjmení a podpis osoby, která autorizovanou konverzi dokumentu provedla:
Eva Štefánková

Otisk úředního razítka:

Česká pošta, s.p.

127945741-214214-200408125236

Poznámka:

Kontrolu této doložky lze provést v centrální evidenci doložek přístupné způsobem umožňujícím dálkový přístup na adrese https://www.czechpoint.cz/overovacidolozky.

Městský úřad Chotěboř,
odbor stavebního úřadu a životního prostředí,
oddělení životního prostředí
Trčků z Lípy 69, Chotěboř

Č.j.: MCH-3460/2020/OSÚŽP/RJ
Spis. zn.: SZ-MCH-1789/2020/OSÚŽP/RJ

Chotěboř, dne: 12. února 2020

Vyřizuje: Rakušanová Jitka, DiS.
E-mail: rakusanova@chotebor.cz
Telefon: 569641150

Žadatel:
Správa železnic, státní organizace, IČO 70994234, Dlážděná 1003/7, 110 00 Praha 1 Nové Město, zastoupena právnickou osobou DMC Havlíčkův Brod s. r. o., IČO 25284525, Průmyslová 941, 580 01 Havlíčkův Brod

Závazné stanovisko

Městský úřad Chotěboř, odbor stavebního úřadu a životního prostředí, oddělení životního prostředí, věcně a místně příslušný orgán veřejné správy na úseku odpadového hospodářství (dále jen „orgán odpadového hospodářství") podle ust. § 61 odst. 1 písm. c) zákona č. 128/2000 Sb., o obcích, ve znění pozdějších právních předpisů, ust. § 71 písm. k), ust. § 79 odst. 4 zákona č. 185/2001 Sb., o odpadech a o změně některých dalších zákonů, ve znění pozdějších předpisů (dále jen „zákon o odpadech") a podle ust. § 11 odst. 1 zákona č. 500/2004 Sb., správní řád, ve znění pozdějších právních předpisů (dále jen „správní řád") a ust. § 149 odst. 1 správního řádu **souhlasí bez podmínek** s povolením stavby z hlediska nakládání s odpady k investičním akcím:

1. **„Rekonstrukce PZZ včetně přejezdové konstrukce v km 34,239 (P5288); 33,625 (P5287) a 33,183 (P5286) trati Havlíčkův Brod – Pardubice – Rosice nad Labem"**
2. **„Rekonstrukce PZZ v km 36,017 (P5290) a 35,359 (P2589) trati Havlíčkův Brod – Pardubice – Rosice nad Labem"**
3. **„Rekonstrukce PZZ v km 36,832 (P5293); 36,593 (P5292) a 36,526 (P5291) trati Havlíčkův Brod – Pardubice – Rosice nad Labem"**

Stavebníkem je Správa železnic, státní organizace, IČO 70994234, Dlážděná 1003/7, 110 00 Praha 1 Nové Město. Žádost o závazné stanovisko podal v zastoupení zpracovatel projektové dokumentace právnická osoba DMC Havlíčkův Brod s. r. o., IČO 25284525, Průmyslová 941, 580 01 Havlíčkův Brod.

Odůvodnění

Dne 22.01.2020 pod č. j. MCH-3460/2020/OSÚŽP/RJ obdržel orgán odpadového hospodářství žádost subjektu - Správa železnic, státní organizace, IČO 70994234, Dlážděná 1003/7, 110 00 Praha 1 Nové Město, o vydání závazného stanoviska k povolení stavby „Rekonstrukce PZZ včetně přejezdové konstrukce v km 34,239 (P5288), 33,625 (P5287) a 33,183 (P5286) trati Havlíčkův Brod – Pardubice – Rosice nad Labem" podle ust. § 79 odst. odst. 4 zákona o odpadech. Žádost o závazné stanovisko podal v zastoupení zpracovatel projektové dokumentace.

Předložená projektová dokumentace řeší rekonstrukci přejezdů P5286, P5287, P5288, P5289, P5290, P5291, P5292 a P5293 na železniční trati č. 238 (Havlíčkův Brod – Pardubice). Bude provedena rekonstrukce železničního svršku, spodku a přejezdové konstrukce v prostoru přejezdů, dále pak geometrické polohy koleje a reprofilace drážních příkopů. Součástí stavby je také úprava přípojek NN, nové reléové domky a úprava zabezpečovacího zařízení včetně nových kabelových tras.

Podkladem pro vydání závazného stanoviska je projektová dokumentace k povolení stavby, kterou vypracoval v únoru 2020 pod č. zakázky 19044 Ing. arch. Pavel Bláha, za společnost DMC Havlíčkův Brod s. r. o., IČO 25284525, Průmyslová 941, 580 01 Havlíčkův Brod. V souhrnné technické zprávy předložené projektové dokumentace v části B.2 Celkový popis stavby je uveden seznam odpadů, které budou vznikat při stavebních pracích včetně zařazení dle vyhlášky č. 93/20016 Sb., Katalog odpadů, přibližné množství a návrh využití nebo odstranění odpadů.

Orgán odpadového hospodářství nemá k předmětné akci námitek. Orgán odpadového hospodářství souhlasí s přednostním využitím odpadů předáním nebo odstraněním odpadů na řízených skládkách, případně v zařízeních schválených dle ust. § 14 odst. 1 zákona o odpadech. Odlišný způsob využití či odstranění odpadů je nutné předem projednat s orgánem odpadového hospodářství.

Na nakládání s nekontaminovanou zeminou a jiným přírodním materiálem vytěženým během stavební činnosti, pokud je zajištěno, že materiál bude použit ve svém přirozeném stavu pro účely stavby na místě, na kterém byl vytěžen, se nevztahuje zákon o odpadech (ust. § 2 odst. 3 zákona o odpadech).

Původce odpadů je povinen se vzniklými odpady nakládat v souladu se zákonem o odpadech. Odpady není možné předávat osobám, které nejsou oprávněné k jejich převzetí. Ukládání odpadů na povrchu terénu je možné pouze za splnění legislativních podmínek, především v souladu s vyhláškou č. 294/2005 Sb., o ukládání odpadů na skládky a jejich využívání na povrchu terénu a změně vyhlášky č. 383/2001 Sb., o podrobnostech nakládání s odpady, ve znění pozdějších předpisů.

Před vydáním kolaudačního souhlasu předloží investor orgánu odpadového hospodářství doklady o předání odpadů oprávněné osobě, včetně dokladů o přejímce odpadů do koncového zařízení k využití nebo odstranění odpadů. Pokud nebude pro užívání stavby (záměru) vydáván kolaudační souhlas, předloží stavebník výše uvedené doklady orgánu odpadového hospodářství před zahájením užívání stavby. Orgán odpadového hospodářství připomíná, že dokladem o předání odpadů oprávněné osobě se nerozumí čestné prohlášení o ekologické likvidaci odpadů nebo obdobný dokument, ale pouze doklady a dokumenty vystavené oprávněnou osobou/provozovatelem zařízení k nakládání s odpady, kde je uvedeno konkrétní množství přijatého druhu odpadu.

Po prostudování předložených podkladů dospěl správní orgán odpadového hospodářství k závěru, že vydání souhlasného závazného stanoviska k umístění a k povolení stavby je možné bez podmínek.

Toto závazné stanovisko nenahrazuje rozhodnutí a stanoviska orgánů státní správy vydávaná podle dalších zvláštních právních předpisů.

Městský úřad Chotěboř, odbor stavebního úřadu a životního prostředí, oddělení životního prostředí - orgán orgán ochrany ovzduší, orgán zemědělského půdního fondu. orgán ochrany přírody a krajiny, vodoprávní úřad a orgán státní správy lesů nemají k předmětné investiční akci připomínky.

Poučení

Proti tomuto závaznému stanovisku se nelze samostatně odvolat. Opravné prostředky lze proti němu uplatnit pouze v režimu ustanovení § 149 odst. 5 nebo ust. § 149 odst. 6 správního řádu.

Ing. Petr Elis
vedoucí oddělení životního prostředí

Za správnost vyhotovení: Jitka Rakušanová, DiS.

Rozdělovník:
Obdrží:
1) DMC Havlíčkův Brod s. r. o., Průmyslová 941, 580 01 Havlíčkův Brod

Doložka konverze na žádost do dokumentu v listinné podobě

Tento dokument v listinné podobě, který vznikl pod pořadovým číslem **126714051-18758-200219132003** převedením z dokumentu obsaženého v datové zprávě, skládajícího se z **2** listů, se shoduje s obsahem dokumentu, jehož převedením vznikl.

Autorizovanou konverzí dokumentu se nepotvrzuje správnost a pravdivost údajů obsažených v dokumentu a jejich soulad s právními předpisy.

Vstupní dokument obsažený v datové zprávě byl podepsán vícenásobným kvalifikovaným elektronickým podpisem a platnost kvalifikovaného elektronického podpisu byla ověřena dne 19.02.2020 v 13:20:08. Kvalifikovaný elektronický podpis byl shledán platným (dokument nebyl změněn) a ověření platnosti kvalifikovaného certifikátu pro elektronický podpis bylo provedeno vůči zveřejněnému seznamu zneplatněných certifikátů vydanému k datu 19.02.2020 10:35:43. Údaje o kvalifikovaném elektronickém podpisu č. 1: číslo kvalifikovaného certifikátu pro elektronický podpis **01 50 C3 B4**, kvalifikovaný certifikát pro elektronický podpis byl vydán kvalifikovaným poskytovatelem služeb vytvářejících důvěru **PostSignum Qualified CA 4, Česká pošta, s.p.** pro podepisující osobu **Jitka Rakušanová, DiS., úředník, OŽP, 65, Město Chotěboř**. Elektronický podpis nebyl označen časovým razítkem.

Vstupní dokument obsažený v datové zprávě byl označen samostatným kvalifikovaným časovým razítkem. Platnost kvalifikovaného časového razítka byla ověřena dne 19.02.2020 v 13:20:08. Údaje o časovém razítku č. 2: datum a čas **12.02.2020 15:30:11**, číslo kvalifikovaného certifikátu pro časové razítko **00 B0 52 BC**, časové razítko bylo vydáno kvalifikovaným poskytovatelem **I.CA TSACA/RSA 05/2017, První certifikační autorita, a.s.**.

Vystavil: **Město Havlíčkův Brod**
Pracoviště: **Město Havlíčkův Brod**
V Havlíčkově Brodě dne **19.02.2020**

Jméno, příjmení a podpis osoby, která autorizovanou konverzi dokumentu provedla:
HANA PETRŮ

Otisk úředního razítka:

MĚSTSKÝ ÚŘAD 375 Havlíčkův Brod

126714051-18758-200219132003

Poznámka:

Kontrolu této doložky lze provést v centrální evidenci doložek přístupné způsobem umožňujícím dálkový přístup na adrese https://www.czechpoint.cz/overovacidolozky.

Městský úřad Hlinsko

Poděbradovo náměstí 1, 539 23 Hlinsko

Odbor životního prostředí

Adresa pracoviště: Adámkova třída 554, 539 23 Hlinsko

Váš dopis ze dne: 22. 1. 2020
Vaše značka:
Č.j.: Hl 6688/2020/OŽP
Spisová značka: S-OŽP/ZP-29/2020
Spis. znak - skart. znak/lhůta: 200/V5
Opráv. úřed. osoba: Andrea Boguajová, DiS., Ing. Ivana Kopecká
Tel.: 469 326 156, 469 326 155
E – mail: boguajova@hlinsko.cz
Počet listů/příloh: 2/1
V Hlinsku dne: 11. 2. 2020

DMC Havlíčkův Brod s.r.o.
Průmyslová 941
580 01 Havlíčkův Brod

Rekonstrukce PZZ včetně přejezdové konstrukce v km 34,239 (P5288); 33,625 (P5287) a 33,183 (P5286) trati Havlíčkův Brod – Pardubice – Rosice nad Labem

Rekonstrukce PZZ včetně přejezdové konstrukce v km 36,017 (P5290) a 35,359 (P5289) trati Havlíčkův Brod – Pardubice – Rosice nad Labem

Rekonstrukce PZZ včetně přejezdové konstrukce v km 36,832 (P5293); 36,593 (P5292) a 36,326 (P5291) trati Havlíčkův Brod – Pardubice – Rosice nad Labem

Městský úřad v Hlinsku, odbor životního prostředí obdržel dne 22. 1. 2020 žádost o souhrnné vyjádření k dokumentaci pro stavební povolení na výše uvedenou akci. Jedná se o tři stavební akce, které jsou na sobě závislé. Předmětem staveb je rekonstrukce přejezdů v km 33,183 (P5286), 33,625 (P5287), 34,239 (P5288), 35,359 (P5289), 36,017 (P5290), 36,326 (P5291), 36,593 (P5292) a 36,832 (P5293) na železniční trati č. 238 dle KJŘ. Na trati Havlíčkův Brod – Pardubice je organizována a provozována drážní doprava dle předpisu SŽDC D1 a jedná se o jednokolejnou neelektrizovanou trať. Průjezdný průřez na trati je Z-GC, maximální rychlost v dotčeném traťovém úseku stavby je 70km/h a traťová třída je D4 (22,5t/8t). Přejezdy se nachází v extravilánu i intravilánu.
Hlavní náplní stavby je rekonstrukce železničního svršku, spodku a přejezdové konstrukce v prostoru přejezdů, úprava geometrické polohy koleje a reprofilace drážních příkopů. Na účelových komunikacích a silnici III/3436, které křižují trať v místech přejezdů, dojde ke zhotovení nové konstrukce vozovky v nezbytné šířce v okolí přejezdů. Součástí stavby je úprava přípojek NN, nové reléové domky a úprava zabezpečovacího zařízení včetně nových kabelových tras.
Stavbou bude dotčeno ochranné pásmo lesa. Nedojde k odnětí ze ZPF. S odpady bude nakládáno v souladu s platnou legislativou.

Odbor životního prostředí Městského úřadu Hlinsko vydává k akci:

„Rekonstrukce PZZ včetně přejezdové konstrukce v km 34,239 (P5288); 33,625 (P5287) a 33,183 (P5286) trati Havlíčkův Brod – Pardubice – Rosice nad Labem

Rekonstrukce PZZ včetně přejezdové konstrukce v km 36,017 (P5290) a 35,359 (P5289) trati Havlíčkův Brod – Pardubice – Rosice nad Labem

Rekonstrukce PZZ včetně přejezdové konstrukce v km 36,832 (P5293); 36,593 (P5292) a 36,326 (P5291) trati Havlíčkův Brod – Pardubice – Rosice nad Labem“
následující:

Odpadové hospodářství: Vyjádření dle § 79 odst. 4 zákona č. 185/2001 Sb., o odpadech, v platném znění:
Na výše uvedenou akci bude dle žádosti vydáváno stavební povolení, proto bude na základě samostatné žádosti (projektanta nebo investora) orgán odpadového hospodářství MÚ Hlinsko podle § 79 odst. 4 zákona o odpadech vydávat závazné stanovisko z hlediska nakládání s odpady. Toto stanovisko bude sloužit jako podklad pro vydání rozhodnutí podle stavebního zákona.

Ochrana ovzduší: Podle § 11, odst.3 zákona č. 201/2012 Sb., o ochraně ovzduší v platném znění vydáváme toto vyjádření:
V rámci výkopových prací a při práci s prašnými materiály je nutné zaměřit se v maximální možné míře na vyloučení vnášení tuhých znečišťujících látek do ovzduší v souladu se zákonem o ochraně ovzduší. Ke snižování emisí prašnosti lze realizovat opatření stanovené v Metodice MŽP pro stanovení opatření ke snížení vlivů stavební činnosti na imisní zatížení částicemi PM_{10}. Při zvýšené rychlosti větru omezit činnosti s vysokou prašností.
Při dodržení výše uvedeného nemáme k akci námitek.

Vodní hospodářství: Vyjádření dle § 18 zákona č. 254/2001 Sb.,o vodách (dále jen „vodní zákon“) v platném znění:

Z hlediska vodního hospodářství souhlasíme s reprofilací příkopů, které budou prováděny v rámci rekonstrukcí PZZ. Požadujeme respektovat a zachovat i všechna případná stávající odvodnění a meliorační potrubí vyústěná do příkopů, která budou dotčena rekonstruovanou stavbou.

V případě osazení nové prahové vpusti požadujeme předem vyústění odváděných vod schválit s vlastníkem pozemku dotčeného tímto vyústěním, pokud se bude jednat o pozemek, který není ve vlastnictví investora stavby. Provedením vyústění nesmí zároveň dojít k poškození nebo negativnímu ovlivnění blízkých pozemků.

Při rekonstrukci propustků požadujeme zachovat jejich stávající průměry, popř. v rámci rekonstrukce zvolit profil větší. Ve věci rekonstrukce propustku (stavební objekt SO 505) souhlasíme s navrženými parametry, které zajistí zachování stávající průtočné kapacity propustku.

V řešeném území, zejména u objektu přejezdu (P5290) se nachází stavba veřejné vodovodní sítě, splaškové a dešťové kanalizace. Požadujeme respektovat všechny tyto sítě. Provozovatel veřejného vodovodu a splaškové kanalizace (Vodárenská společnost Chrudim a.s., Novoměstská 626, Chrudim) vydá na základě žádosti písemné vyjádření s podmínkami pro možnost křížení s rekonstruovaným objektem přejezdu. Vlastníkem dešťové kanalizace je Obec Vítanov.

Veškerá zařízení a objekty týkající se navrženého odvodnění, které jsou jako součást rekonstrukce PZZ, nejsou vodními díly, a proto budou povoleny příslušným stavebním úřadem.

Při realizaci navržené akce požadujeme v dotčeném území postupovat tak, aby používáním stavebních mechanizmů a nářadí nedošlo k ohrožení jakosti jak podzemních tak povrchových vod (ve smyslu § 39 vodního zákona), a to zejména látkami ropného původu (nafta, mazací oleje atd.).
Z tohoto důvodu požadujeme provést všechna opatření směřující k tomu, aby byl vyloučen nebo minimalizován vznik takového negativního stavu.

Ochrana zemědělského půdního fondu:
Pokud bude navrhovaná stavba řešena na zemědělských pozemcích, musí investor požádat orgán ochrany zemědělského půdního fondu před vydáním rozhodnutí vydaného podle zvláštních předpisů (zákona č. 183/2006 Sb. ve znění pozdějších předpisů) o vydání souhlasu s odnětím půdy ze zemědělského půdního

Adresa:
Městský úřad Hlinsko
Poděbradovo náměstí 1
539 23 Hlinsko

Kontaktní údaje:
ID DS: k4hby3r
Tel: 469 315 300
El. podatel.: e-podatelna@hlinsko.cz
E-mail: mesto@hlinsko.cz

Bankovní spojení:
Komerční banka, a.s.
19-0000623531/0100
IČ: 00270059
DIČ: CZ00270059

fondu podle ustanovení § 9 zákona č. 334/1992 Sb., o ochraně zemědělského půdního fondu, ve znění pozdějších předpisů.

Ochrana přírody:
Kácení zeleně se podle projektové dokumentace nepředpokládá. Jinak se dotčené území nachází v CHKO Žďárské vrchy. Orgánem státní správy v ochraně přírody je podle zákona č. 114/1992 Sb., o ochraně přírody a krajiny, ve znění pozdějších předpisů, AOPK ČR, Regionální pracoviště SCHKO Žďárské vrchy se sídlem Brněnská 39, 591 01 Žďár nad Sázavou.

Státní správa lesů: Vyjádření dle ust. § 48 odst. 3 zákona č. 289/1995 Sb., o lesích a o změně a doplnění některých zákonů, v platném znění (dále jen „lesní zákon"):
Dle předloženého projektu bude plánovanou akcí dotčeno ochranné 50m pásmo lesa tvořeného pozemky určenými k plnění funkcí lesa p.č. 979, 980, 1016/3, 1018, 1040, 1060/1, 1060/4 a 897/1, všechny v k.ú. Všeradov, p.č. 70 a 395/5, oba v k.ú. Stan u Hlinska a p.č. 2926/2 a 2926/12, oba v k.ú. Hlinsko v Čechách.

Orgán státní správy lesů MÚ Hlinsko vydal dne 22. 11. 2017 samostatné závazné stanovisko č.j. Hl 76291/2017/OŽP, které se týká nyní posuzované stavby. Pro uskutečnění této stavby tedy platí podmínky stanovené ve výše citovaném závazném stanovisku.

Státní správa myslivosti: Vyjádření dle ust. § 60 zákona č.449/2001 Sb., o myslivosti, v platném znění (dále jen „zákon o myslivosti"):
Bez připomínek.

Výše uvedená vyjádření mají informativní charakter a poskytují údaje pro investora, popř. pro stavební úřad, jak ve věci dále postupovat a zda je nutné si zajistit vydání konkrétních závazných stanovisek nebo jiných správních rozhodnutí.

Jako podkladů pro toto vyjádření bylo použito stanovisek úseků odboru životního prostředí: odpadové hospodářství (Ing. Ivana Kopecká), ochrana ovzduší (Andrea Boguajová DiS.), vodní hospodářství (Bc. Hana Kroužilová), ZPF a ochrana přírody (Světla Vlková), SSL a SSM (Ing. Petr Uher).

Ing. Ivana Kopecká
vedoucí odboru ŽP
v zastoupení Světla Vlková

Na vědomí: Stavební úřad v Hlinsku

Adresa:
Městský úřad Hlinsko
Poděbradovo náměstí 1
539 23 Hlinsko

Kontaktní údaje:
ID DS: k4hby3r
Tel: 469 315 300
El. podatel.: e-podatelna@hlinsko.cz
E-mail: mesto@hlinsko.cz

Bankovní spojení:
Komerční banka, a.s.
19-0000623531/0100
IČ: 00270059
DIČ: CZ00270059

Doložka konverze na žádost do dokumentu v listinné podobě

Tento dokument v listinné podobě, který vznikl pod pořadovým číslem **126713950-191996-200219131834** převedením z dokumentu obsaženého v datové zprávě, skládajícího se z **3** listů, se shoduje s obsahem dokumentu, jehož převedením vznikl.

Autorizovanou konverzí dokumentu se nepotvrzuje správnost a pravdivost údajů obsažených v dokumentu a jejich soulad s právními předpisy.

Vstupní dokument obsažený v datové zprávě byl podepsán kvalifikovaným elektronickým podpisem a platnost kvalifikovaného elektronického podpisu byla ověřena dne 19.02.2020 v 13:18:38. Kvalifikovaný elektronický podpis byl shledán platným (dokument nebyl změněn) a ověření platnosti kvalifikovaného certifikátu pro elektronický podpis bylo provedeno vůči zveřejněnému seznamu zneplatněných certifikátů vydanému k datu 19.02.2020 10:35:43. Údaje o kvalifikovaném elektronickém podpisu: číslo kvalifikovaného certifikátu pro elektronický podpis **01 4F EC 02**, kvalifikovaný certifikát pro elektronický podpis byl vydán kvalifikovaným poskytovatelem služeb vytvářejících důvěru **PostSignum Qualified CA 4, Česká pošta, s.p.** pro podepisující osobu **Světla Vlková, úředník obecního úřadu, Odbor životního prostředí, 28, Město Hlinsko**. Uznávaný elektronický podpis byl označen platným kvalifikovaným časovým razítkem nebo kvalifikovaným elektronickým časovým razítkem vydaným kvalifikovaným poskytovatelem. Platnost časového razítka byla ověřena dne 19.02.2020 v 13:18:38. Údaje o časovém razítku: datum a čas **11.02.2020 14:52:03**, číslo kvalifikovaného certifikátu pro časové razítko **01 40 6F C5**, časové razítko bylo vydáno kvalifikovaným poskytovatelem **PostSignum Qualified CA 5, Česká pošta, s.p.**.

Vystavil: **Město Havlíčkův Brod**
Pracoviště: **Město Havlíčkův Brod**
V Havlíčkově Brodě dne **19.02.2020**

Jméno, příjmení a podpis osoby, která autorizovanou konverzi dokumentu provedla:
GABRIELA KADLECOVÁ

Otisk úředního razítka:

MĚSTSKÝ ÚŘAD 376 Havlíčkův Brod

126713950-191996-200219131834

Poznámka:

Kontrolu této doložky lze provést v centrální evidenci doložek přístupné způsobem umožňujícím dálkový přístup na adrese https://www.czechpoint.cz/overovacidolozky.

Městský úřad Hlinsko

Poděbradovo náměstí 1, 539 23 Hlinsko

Odbor životního prostředí

Adresa pracoviště: Adámkova třída 554, 539 23 Hlinsko

Váš dopis ze dne: 25. 10. 2017
Vaše značka:
Č.j.: Hl 76291/2017/OŽP
Spis. značka: S-OŽP/L-66/2017
Spis. znak – skart. znak/lhůta: 221.1.3 – A/5
Opráv. úřed. osoba: Ing.Uher, RNDr. Šulcová
Tel.: 469 326 150
E – mail: uher@hlinsko.cz
Počet listů/příloh: 1/0
V Hlinsku dne: 22. 11. 2017

DMC Havlíčkův Brod s.r.o.
Průmyslová 941
580 01 Havlíčkův Brod

ZÁVAZNÉ STANOVISKO

Městský úřad Hlinsko, jako orgán státní správy lesů, věcně příslušný dle ust. § 47 odst. 1 písm. a) a ust. § 48 odst. 2 písm. c) zákona č. 289/1995 Sb., o lesích a o změně a doplnění některých zákonů, v platném znění (dále jen „lesní zákon"), a místně příslušný podle ust. § 11 odst. 1 písm. b) zákona č. 500/2004 Sb., správní řád, v platném znění (dále jen „správní řád"),

uděluje

tímto v řízení o vydání závazného stanoviska dle § 149 odst. 1 správního řádu s odvoláním na ust. § 14 odst. 2 lesního zákona, žadateli, kterým je společnost DMC Havlíčkův Brod s.r.o., IČO 25284525, se sídlem Průmyslová 941, 580 01 Havlíčkův Brod,

souhlas

1) **s umístěním stavby „Rekonstrukce PZZ včetně přejezdové konstrukce v km 34,239 (P5288); 33,625 (P5287) a 33,183 (P5286) trati Havlíčkův Brod – Pardubice – Rosice nad Labem" v ochranném 50m pásmu lesa tvořeného pozemky určenými k plnění funkcí lesa p.č. 979, 980, 1016/3, 1018, 1040, 1060/1 a 1060/4, všechny v k.ú. Všeradov.**

2) **s umístěním stavby „Rekonstrukce PZZ v km 36,832 (P5293); 36,593 (P5292); 36,326 (P5291); 36,017 (P5290) a 35,359 (P5289) trati Havlíčkův Brod – Pardubice – Rosice nad Labem" v ochranném 50m pásmu lesa tvořeného pozemky určenými k plnění funkcí lesa p.č. 897/1 v k.ú. Všeradov, p.č. 70 a 395/5, oba v k.ú. Stan u Hlinska a p.č. 2926/2 a 2926/12, oba v k.ú. Hlinsko v Čechách.**

Souhlas se uděluje za předpokladu splnění těchto podmínek:

1) Při stavbě bude v maximální možné míře dbáno na ochranu lesních porostů (včetně jejich kořenových systémů) i pozemků určených k plnění funkcí lesa, v souladu s lesním zákonem. Tyto pozemky ani porosty nesmí být stavební technikou poškozeny.

2) Lesní pozemky nebudou sloužit k ukládání výkopové zeminy ani jiného stavebního materiálu.

Odůvodnění:

Městský úřad Hlinsko, Odbor životního prostředí, obdržel dne 30. 10. 2017 usnesení č.j. MCH-18449/2017/OŽP/EP/2, kterým mu Městský úřad Chotěboř z důvodu jeho místní nepříslušnosti postoupil část písemného podání společnosti DMC Havlíčkův Brod s.r.o., IČO 25284525, se sídlem Průmyslová 941, 580 01 Havlíčkův Brod, o vyjádření k činnosti do 50 m od okraje lesa pro plánované stavební akce

s názvy „Rekonstrukce PZZ včetně přejezdové konstrukce v km 34,239 (P5288); 33,625 (P5287) a 33,1. (P5286) trati Havlíčkův Brod – Pardubice – Rosice nad Labem“ a „Rekonstrukce PZZ v km 36,832 (P5293), 36,593 (P5292); 36,326 (P5291); 36,017 (P5290) a 35,359 (P5289) trati Havlíčkův Brod – Pardubice – Rosice nad Labem“.

Podle ust. § 14 odst. 2 lesního zákona vydává orgán státní správy lesů k dotčení pozemků určených k plnění funkcí lesa a jejich ochranného 50m pásma závazné stanovisko ve smyslu ust. § 149 odst. 1 správního řádu a nikoliv vyjádření. Správní orgán tedy posoudil podání společnosti DMC Havlíčkův Brod s.r.o. podle jeho obsahu jako žádost o vydání závazného stanoviska k provedení předmětné stavby v ochranném pásmu lesa.

Orgán státní správy lesů měl při posuzování záměru k dispozici projektovou dokumentaci staveb v el. podobě.

Podle projektové dokumentace staveb se jedná o rekonstrukci přejezdového zabezpečovacího zařízení na přejezdech v km 33,183 (P5286), km 33,625 (P5287), km 34,239 (P5288), km 35,359 (P5289), km 36,017 (P5290), km 36,326 (P5291), km 36,593 (P5292) a km 36,832 (P5293) včetně rekonstrukce přejezdových konstrukcí na železniční trati č. 238 dle KŘJ. Bude se jednat o stavbu dráhy podle § 5 zákona č. 266/1994 Sb. o drahách. Součástí stavby je rekonstrukce železničního svršku a spodku a spodku v prostoru přejezdů pod přejezdovou konstrukcí, úprava geometrické polohy koleje a reprofilace drážních příkopů. Na účelových komunikacích a silnici III/3436, které křižují trať v místech přejezdů, dojde ke zhotovení nové konstrukce vozovky v nezbytné šířce v okolí přejezdu. Součástí stavby je také úprava přípojek NN, nové reléové domky a úprava zabezpečovacího zařízení včetně nových kabelových tras.

Plánované stavební akce se nacházejí na pozemcích v k.ú. Stružinec a Ždírec nad Doubravou (oba ve správním obvodu MÚ Chotěboř) a dále v k.ú. Všeradov, Vítanov, Stan u Hlinska, Hlinsko v Čechách (všechny ve správním obvodu MÚ Hlinsko).

Při prostudování projektové dokumentace staveb správní orgán zjistil, že stavbami bude ve správním obvodu MÚ Hlinsko dotčeno ochranné 50m pásmo lesa tvořeného pozemky určenými k plnění funkcí lesa p.č. 979, 980, 1016/3, 1018, 1040, 1060/1, 1060/4 a 897/1, všechny v k.ú. Všeradov, p.č. 70 a 395/5, oba v k.ú. Stan u Hlinska a p.č. 2926/2 a 2926/12, oba v k.ú. Hlinsko v Čechách. V podání uvedené pozemky p.č. 194/1 a 194/8 v k.ú. Všeradov v KN neexistují a jedná se tedy o pozemky v k.ú. Stružinec.

Orgán státní správy lesů prozkoumal předložené podklady, zvážil všechny okolnosti a s ohledem na místní znalosti stanovil podmínky, při jejichž dodržení nebudou mít navrhované stavby negativní vliv na lesy a řádné hospodaření v nich.

Správní orgán upozorňuje žadatele a jeho prostřednictvím i investora stavby, že podle ust. § 22 odst. 1 lesního zákona jsou vlastníci nemovitostí nebo investoři staveb a zařízení povinni provést na svůj náklad nezbytně nutná opatření, kterými jsou nebo budou jejich pozemky, stavby a zařízení zabezpečeny před škodami způsobenými zejména sesuvem půdy, padáním kamenů, pádem stromů nebo jejich částí, přesahem větví a kořenů, zastíněním a lavinami z pozemků určených k plnění funkcí lesa.

K vydání závazného stanoviska k části akce nacházející se v k.ú. Stružinec a Ždírec nad Doubravou je příslušný MÚ Chotěboř.

Poučení o odvolání:

Proti tomuto závaznému stanovisku se nelze odvolat, neboť není podle ust. § 149 správního řádu samostatným rozhodnutím. Jeho obsah je závazný pro výrokovou část rozhodnutí stavebního úřadu. Obsah závazného stanoviska lze napadnout odvoláním učiněným proti rozhodnutí příslušného stavebního úřadu.

RNDr. Jaroslava Šulcová
vedoucí odboru životního prostředí

Doložka konverze na žádost do dokumentu v listinné podobě

Tento dokument v listinné podobě, který vznikl pod pořadovým číslem **102558511-18758-171124075350** převedením z dokumentu obsaženého v datové zprávě, skládajícího se z **3** listů, se shoduje s obsahem dokumentu, jehož převedením vznikl.

Autorizovanou konverzí dokumentu se nepotvrzuje správnost a pravdivost údajů obsažených v dokumentu a jejich soulad s právními předpisy.

Obsah předložené datové zprávy k provedení autorizované konverze byl ve shodě se záznamy Informačního systému datových schránek. Tato datová zpráva s číslem 523147926 byla systémem přenesena dne 22.11.2017 v 17:00:03. Platnost datové zprávy byla ověřena dne 24.11.2017 v 07:53:59. Datová zpráva byla opatřena zaručenou elektronickou značkou nebo pečetí založenou na kvalifikovaném systémovém certifikátu vydaném kvalifikovaným poskytovatelem služeb vytvářejících důvěru. Údaje o zaručené elektronické značce nebo pečeti: číslo kvalifikovaného systémového certifikátu **23 C8 AB**, certifikát byl vydán **PostSignum Qualified CA 2, Česká pošta, s.p. [IČ 47114983]** pro **Informační systém datových schránek - produkční prostředíMinisterstvo vnitra České republiky [IČ 00007064]**. Elektronická značka nebo pečeť byla označena časovým razítkem. Datum a čas **24.11.2017 06:50:03**, číslo kvalifikovaného časového razítka **2D CB 35**, časové razítko bylo vydáno **PostSignum Qualified CA 3, Česká pošta, s.p. [IČ 47114983]**.

Odesílající datová schránka:
Název: Město Hlinsko
Adresa: Poděbradovo náměstí 1, 53901 Hlinsko, CZ
ID datové schránky: k4hby3r
Typ uživatele: Nezjištěno

Vstupující dokument obsažený v datové zprávě byl podepsán zaručeným elektronickým podpisem založeným na kvalifikovaném certifikátu vydaném kvalifikovaným poskytovatelem služeb vytvářejících důvěru a platnost zaručeného elektronického podpisu byla ověřena dne 24.11.2017 v 07:54:08. Zaručený elektronický podpis byl shledán platným (dokument nebyl změněn) a ověření platnosti kvalifikovaného certifikátu bylo provedeno vůči seznamu zneplatněných kvalifikovaných certifikátů vydanému k datu 24.11.2017 05:20:14. Údaje o zaručeném elektronickém podpisu: číslo kvalifikovaného certifikátu **28 B2 A2**, kvalifikovaný certifikát byl vydán kvalifikovaným poskytovatelem služeb vytvářejících důvěru **PostSignum Qualified CA 2, Česká pošta, s.p. [IČ 47114983]** pro podepisující osobu (označující osobu) **RNDr. Jaroslava Šulcová, vedoucí, Odbor životního prostředí, 69, Město Hlinsko [IČ 00270059]**. Elektronický podpis byl označen platným časovým razítkem, založeným na kvalifikovaném certifikátu vydaném kvalifikovaným poskytovatelem služeb vytvářejících důvěru. Platnost časového razítka byla ověřena dne 24.11.2017 v 07:54:08. Údaje o časovém razítku: datum a čas **22.11.2017 15:25:32**, číslo kvalifikovaného časového razítka **2D CB 32**, kvalifikované časové razítko bylo vydáno kvalifikovaným poskytovatelem služeb vytvářejících důvěru **PostSignum Qualified CA 3, Česká pošta, s.p. [IČ 47114983]**.

Vystavil: **Město Havlíčkův Brod**
Pracoviště: **Město Havlíčkův brod**
V Havlíčkově Brodě dne **24.11.2017**

Jméno, příjmení a podpis osoby, která autorizovanou konverzi dokumentu provedla:
HANA PETRŮ

Otisk úředního razítka:

MĚSTSKÝ ÚŘAD 375 Havlíčkův Brod

102558511-18758-171124075350

Poznámka:

Kontrolu této doložky lze provést v centrální evidenci doložek přístupné způsobem umožňujícím dálkový přístup na adrese https://www.czechpoint.cz/overovacidolozky.

KRAJSKÝ ÚŘAD KRAJE VYSOČINA
Odbor životního prostředí a zemědělství
Žižkova 57, 587 33 Jihlava, Česká republika
Pracoviště: Seifertova 24, Jihlava

DMC Havlíčkův Brod s.r.o.
Průmyslová 941
580 01 HAVLÍČKUV BROD

(obdrží prostřednictvím datové schránky)

Váš dopis značky/ze dne	Číslo jednací	Vyřizuje/telefon	V Jihlavě dne
25. 10. 2017	KUJI 79402/2017 OZPZ 179/2017 Fr	Michal Fryš/564 602 504	6. 11. 2017

Rekonstrukce PZZ včetně přejezdové konstrukce v km 34,239 (P5288); 33,625 (P5287) a 33,183 (P5286) trati Havlíčkův Brod – Pardubice – Rosice nad Labem

Vyjádření dle zákona č. 100/2001 Sb.

Odbor životního prostředí a zemědělství Krajského úřadu Kraje Vysočina obdržel dne 25. 10. 2017 podání, kterým jste požádali o vyjádření k dokumentaci pro územní rozhodnutí (zprac. Radek Kverek, DiS, č. zakázky 17019).

Předmětem stavby je rekonstrukce přejezdového zabezpečovacího zařízení na přejezdech včetně rekonstrukce přejezdových konstrukcí. Provedena bude rekonstrukce železničního svršku a spodku v prostoru přejezdů pod přejezdovou konstrukcí, úprava geometrické polohy koleje a reprofilace drážních příkopů. Na účelových komunikacích, které křižují trať v místech přejezdů dojde ke zhotovení nové konstrukce vozovky v nezbytné šířce v okolí přejezdu. Součástí stavby je též úprava přípojek NN, nové reléové domky a úprava zabezpečovacího zařízení včetně nových kabelových tras. Hlavním důvodem a účelem stavby je dosažení normového stavu a zvýšení bezpečnosti železniční a silniční dopravy.

Na území kraje Vysočina bude stavba prováděna okrajově (jako pozemky stavby uvedeny: v k.ú. Stružinec pozemek č. 196/13, v k.ú. Ždírec nad Doubravou pozemek č. st. 73), většinově bude stavba realizována na území Pardubického kraje.

Dne 6. 11. 2017 bylo podání elektronicky doplněno o vyjádření Městského úřadu Ždírec nad Doubravou (zn. MŽ/1287/2017-2-122/17/S-Š), v němž stavební úřad uvádí, že k předmětné stavbě nebude vydáváno územní rozhodnutí ani územní souhlas.

Jako příslušný úřad dle § 22 zákona č. 100/2001 Sb., o posuzování vlivů na životní prostředí a o změně některých souvisejících zákonů v účinném znění (dále jen zákona) sdělujeme s ohledem na výše uvedené ke stavbě prováděné na území kraje Vysočina :

Ve smyslu výkladu připravovaného MŽP k bodu 44, kategorie I, přílohy č. 1 zákona (celostátní železniční dráhy) a bodu 45, kategorie II, přílohy č. 1 zákona (železniční a intermodální zařízení, překladiště a železniční dráhy s délkou od stanoveného limitu, který je 2 km) nenaplní dikci změny záměru dle § 4 odst. 1 zákona rekonstrukce železniční tratě jako např. úprava železničního svršku nebo železničního spodku, které nebudou vyžadovat územní rozhodnutí a nebudou znamenat navýšení max. traťové rychlosti ani intenzity dopravy.

Stavba realizovaná na území kraje Vysočina nepodléhá posouzení dle zákona.

Mgr. Michal Fryš
úředník odboru životního prostředí a zemědělství

Doložka konverze na žádost do dokumentu v listinné podobě

Tento dokument v listinné podobě, který vznikl pod pořadovým číslem **102153096-191996-171110080418** převedením z dokumentu obsaženého v datové zprávě, skládajícího se z **2** listů, se shoduje s obsahem dokumentu, jehož převedením vznikl.

Autorizovanou konverzí dokumentu se nepotvrzuje správnost a pravdivost údajů obsažených v dokumentu a jejich soulad s právními předpisy.

Obsah předložené datové zprávy k provedení autorizované konverze byl ve shodě se záznamy Informačního systému datových schránek. Tato datová zpráva s číslem 518663307 byla systémem přenesena dne 07.11.2017 v 10:31:18. Platnost datové zprávy byla ověřena dne 10.11.2017 v 08:04:23. Datová zpráva byla opatřena zaručenou elektronickou značkou nebo pečetí založenou na kvalifikovaném systémovém certifikátu vydaném kvalifikovaným poskytovatelem služeb vytvářejících důvěru. Údaje o zaručené elektronické značce nebo pečeti: číslo kvalifikovaného systémového certifikátu **23 C8 AB**, certifikát byl vydán **PostSignum Qualified CA 2, Česká pošta, s.p. [IČ 47114983]** pro **Informační systém datových schránek - produkční prostředíMinisterstvo vnitra České republiky [IČ 00007064]**. Elektronická značka nebo pečeť byla označena časovým razítkem. Datum a čas **09.11.2017 10:38:30**, číslo kvalifikovaného časového razítka **2D CB 36**, časové razítko bylo vydáno **PostSignum Qualified CA 3, Česká pošta, s.p. [IČ 47114983]**.

Odesílající datová schránka:
Název: Kraj Vysočina
Adresa: Žižkova 1882/57, 58601 Jihlava, CZ
ID datové schránky: ksab3eu
Typ uživatele: Nezjištěno

Vstupující dokument obsažený v datové zprávě byl podepsán zaručeným elektronickým podpisem založeným na kvalifikovaném certifikátu vydaném kvalifikovaným poskytovatelem služeb vytvářejících důvěru a platnost zaručeného elektronického podpisu byla ověřena dne 10.11.2017 v 08:04:29. Zaručený elektronický podpis byl shledán platným (dokument nebyl změněn) a ověření platnosti kvalifikovaného certifikátu bylo provedeno vůči seznamu zneplatněných kvalifikovaných certifikátů vydanému k datu 10.11.2017 05:52:02. Údaje o zaručeném elektronickém podpisu: číslo kvalifikovaného certifikátu **00 AA D0 B9**, kvalifikovaný certifikát byl vydán kvalifikovaným poskytovatelem služeb vytvářejících důvěru **I.CA Qualified 2 CA/RSA 02/2016, První certifikační autorita, a.s.** pro podepisující osobu (označující osobu) **Mgr. Michal Fryš, úředník, Odbor životního prostředí a zemědělství, Kraj Vysočina**. Elektronický podpis byl označen platným časovým razítkem, založeným na kvalifikovaném certifikátu vydaném kvalifikovaným poskytovatelem služeb vytvářejících důvěru. Platnost časového razítka byla ověřena dne 10.11.2017 v 08:04:29. Údaje o časovém razítku: datum a čas **06.11.2017 14:40:36**, číslo kvalifikovaného časového razítka **00 AB 20 10**, kvalifikované časové razítko bylo vydáno kvalifikovaným poskytovatelem služeb vytvářejících důvěru **I.CA Qualified CA/RSA 07/2015, První certifikační autorita, a.s.**.

Vystavil: **Město Havlíčkův Brod**
Pracoviště: **Město Havlíčkův brod**
V Havlíčkově Brodě dne **10.11.2017**

Jméno, příjmení a podpis osoby, která autorizovanou konverzi dokumentu provedla:
GABRIELA KADLECOVÁ

Otisk úředního razítka:

MĚSTSKÝ ÚŘAD 376 Havlíčkův Brod

102153096-191996-171110080418

Poznámka:

Kontrolu této doložky lze provést v centrální evidenci doložek přístupné způsobem umožňujícím dálkový přístup na adrese https://www.czechpoint.cz/overovacidolozky.

KRAJSKÝ ÚŘAD KRAJE VYSOČINA
Odbor životního prostředí a zemědělství
Žižkova 57, 587 33 Jihlava, Česká republika

Pracoviště: Seifertova 24, Jihlava

DMC Havlíčkův Brod s.r.o.
Průmyslová 941
580 01 Havlíčkův Brod

(Datová schránka)

Váš dopis značky/ze dne	Číslo jednací	Vyřizuje/telefon	V Jihlavě dne
25. 10. 2017	KUJI 81031/2017 OZPZ 2729/2017	Zdeňka Brunová 564 602 505	1. 11. 2017

„Rekonstrukce PZZ včetně přejezdové konstrukce v km 34,239 (P5288); 33,625 (P5287) a 33,183 (P5286) trati Havlíčkův Brod – Pardubice – Rosice nad Labem“ a „Rekonstrukce PZZ v km 36,832 (P5293); 36,593 (P5292); 36,326 (P5291); 36,017 (P5290) a 35,359 (P5289) trati Havlíčkův Brod – Pardubice – Rosice nad Labem“ - stanoviska Natura

1. **„Rekonstrukce PZZ včetně přejezdové konstrukce v km 34,239 (P5288); 33,625 (P5287) a 33,183 (P5286) trati Havlíčkův Brod – Pardubice – Rosice nad Labem“ – stanovisko Natura**

Krajský úřad Kraje Vysočina, odbor životního prostředí a zemědělství (dále též „OŽPZ KrÚ Kraje Vysočina“) jako příslušný orgán vykonávající v přenesené působnosti státní správu ochrany přírody a krajiny podle ustanovení § 77a odst. 4 písm. n) zákona ČNR č. 114/1992 Sb., o ochraně přírody a krajiny, ve znění pozdějších předpisů (dále jen „zákon o ochraně přírody“) po posouzení záměru

„Rekonstrukce PZZ včetně přejezdové konstrukce v km 34,239 (P5288); 33,625 (P5287) a 33,183 (P5286) trati Havlíčkův Brod – Pardubice – Rosice nad Labem“

vydává v souladu s ustanovením § 45i odst. 1 zákona o ochraně přírody toto stanovisko:

Záměr nemůže mít významný vliv na příznivý stav předmětu ochrany nebo celistvost evropsky významné lokality nebo ptačí oblasti na území Kraje Vysočina mimo území CHKO.

Odůvodnění:

OŽPZ KrÚ Kraje Vysočina obdržel dne 25. 10. 2017 žádost o stanovisko z hlediska vlivu na evropsky významné lokality a ptačí oblasti (Natura 2000). Žádost podala společnost DMC

Havlíčkův Brod s.r.o., Průmyslová 941, 580 01 Havlíčkův Brod, IČ 252 84 525, která zastupuje investora záměru společnost Správa železniční dopravní cesty, s.o., Dlážděná 1003/7, 110 00 Praha 1, IČ 709 94 234.

Předmětem záměru je rekonstrukce přejezdového zabezpečovacího zařízení na přejezdech v km 34,239; 33,625; 33,183 včetně rekonstrukce přejezdových konstrukcí. Součástí stavby je rekonstrukce železničního svršku a spodku v prostoru přejezdů pod přejezdovou konstrukcí, úprava geometrické polohy koleje a reprofilace drážních příkopů. Na účelových komunikacích, které křižují trať v místech přejezdů, dojde ke zhotovení nové konstrukce vozovky v nezbytné šířce v okolí přejezdů. Součástí stavby je také úprava přípojek NN, nové reléové domky a úprava zabezpečovacího zařízení včetně nových kabelových drah.

Podkladem pro posouzení vlivu záměru na evropsky významné lokality nebo ptačí oblasti byla žádost i skutečnosti obecně známé. Za skutečnosti obecně známé považuje OŽPZ KrÚ Kraje Vysočina, mj. takové poznatky, které jsou abstrahované (zpravidla odbornou literaturou) z většího počtu obdobných případů a je tedy možné je předpokládat i u obdobného případu jedinečného. Dále má OŽPZ KrÚ Kraje Vysočina, za skutečnosti obecně známé ty, které se sice týkají jedinečného jevu, ale byly už dříve (tj. nezávisle na vedeném řízení) popsány a tento popis je veřejně přístupný. Podkladem pro posouzení vlivu záměru jsou i skutečnosti známé z úřední činnosti. Zde se jedná zejména o vymezení evropsky významných lokalit (dále také „EVL") a ptačích oblastí (v Kraji Vysočina není žádná ptačí oblast), předměty jejich ochrany (viz např. http://www.nature.cz/natura2000-design3/hp.php), aktuální stav předmětu ochrany, inventarizační průzkumy pro EVL a plány péče pro zvláště chráněná území na území EVL), odborné informace o přírodních stanovištích (např. http://www.biomonitoring.cz/stanoviste.php), ekologii, biologii, rozšíření, ohrožení a péči o druhy (např. http://www.biomonitoring.cz).

Příslušný úřad vychází z úvahy, že výše uvedený záměr nebude mít vliv na životní prostředí přesahující pozemky, na kterých je záměr umístěn (záměr svými negativními vlivy nebude překračovat limitní hodnoty stanovené zvláštními právními předpisy za hranicí pozemků určených k jeho realizaci) při předpokladu zachování v žádosti uvedených parametrů a činností.

V bezprostřední blízkosti záměru se nenachází žádná EVL. Na území Kraje Vysočina mimo CHKO se nejblíže záměru (ve vzdálenosti přibližně 7 km jihozápadním směrem od záměru) nachází evropsky významná lokalita EVL Niva Doubravy CZ0610517, která je vyhlášena pro ochranu stanoviště č. 6230 Druhově bohaté smilkové louky na silikátových podložích v horských oblastech (a v kontinentální Evropě v podhorských oblastech).

Vzdálenost EVL od daného záměru, její předmět ochrany a konkrétní výše uvedená činnost zaručují, že nemůže dojít k jejímu ovlivnění, a proto lze vyloučit negativní vliv záměru na evropsky významné lokality a ptačí oblasti (Natura 2000).

Záměr je umístěn na území CHKO Žďárské vrchy, proto je třeba podat žádost na Regionální pracoviště Správa CHKO Žďárské vrchy, Brněnská 39, 591 01 Žďár nad Sázavou.

Toto stanovisko nenahrazuje stanoviska a vyjádření z hlediska druhové ochrany vydávaná podle zákona č. 114/1992 Sb., o ochraně přírody a krajiny, případně dalších předpisů. Stanovisko není vydáváno ve správním řízení (§ 90 odst. 1 zákona o ochraně přírody) a nelze proti němu podat odvolání.

2. **„Rekonstrukce PZZ v km 36,832 (P5293); 36,593 (P5292); 36,326 (P5291); 36,017 (P5290) a 35,359 (P5289) trati Havlíčkův Brod – Pardubice – Rosice nad Labem“**

OŽPZ KrÚ Kraje Vysočina sděluje, že uvedený záměr se nachází na území CHKO Žďárské vrchy na území Pardubického kraje, a proto v této věci není místně příslušným orgánem ochrany přírody.

Ing. Eva Horná
vedoucí odboru životního prostředí a zemědělství

Doložka konverze na žádost do dokumentu v listinné podobě

Tento dokument v listinné podobě, který vznikl pod pořadovým číslem **102152888-18758-171110075932** převedením z dokumentu obsaženého v datové zprávě, skládajícího se z **3** listů, se shoduje s obsahem dokumentu, jehož převedením vznikl.

Autorizovanou konverzí dokumentu se nepotvrzuje správnost a pravdivost údajů obsažených v dokumentu a jejich soulad s právními předpisy.

Obsah předložené datové zprávy k provedení autorizované konverze byl ve shodě se záznamy Informačního systému datových schránek. Tato datová zpráva s číslem 517021457 byla systémem přenesena dne 01.11.2017 v 12:01:41. Platnost datové zprávy byla ověřena dne 10.11.2017 v 07:59:39. Datová zpráva byla opatřena zaručenou elektronickou značkou nebo pečetí založenou na kvalifikovaném systémovém certifikátu vydaném kvalifikovaným poskytovatelem služeb vytvářejících důvěru. Údaje o zaručené elektronické značce nebo pečeti: číslo kvalifikovaného systémového certifikátu **23 C8 AB**, certifikát byl vydán **PostSignum Qualified CA 2, Česká pošta, s.p. [IČ 47114983]** pro **Informační systém datových schránek - produkční prostředíMinisterstvo vnitra České republiky [IČ 00007064]**. Elektronická značka nebo pečeť byla označena časovým razítkem. Datum a čas **09.11.2017 10:31:07**, číslo kvalifikovaného časového razítka **2D CB 35**, časové razítko bylo vydáno **PostSignum Qualified CA 3, Česká pošta, s.p. [IČ 47114983]**.

Odesílající datová schránka:
Název: Kraj Vysočina
Adresa: Žižkova 1882/57, 58601 Jihlava, CZ
ID datové schránky: ksab3eu
Typ uživatele: Nezjištěno

Vstupující dokument obsažený v datové zprávě byl podepsán zaručeným elektronickým podpisem založeným na kvalifikovaném certifikátu vydaném kvalifikovaným poskytovatelem služeb vytvářejících důvěru a platnost zaručeného elektronického podpisu byla ověřena dne 10.11.2017 v 07:59:46. Zaručený elektronický podpis byl shledán platným (dokument nebyl změněn) a ověření platnosti kvalifikovaného certifikátu bylo provedeno vůči seznamu zneplatněných kvalifikovaných certifikátů vydanému k datu 10.11.2017 05:52:02. Údaje o zaručeném elektronickém podpisu: číslo kvalifikovaného certifikátu **00 AB 2E 6F**, kvalifikovaný certifikát byl vydán kvalifikovaným poskytovatelem služeb vytvářejících důvěru **I.CA Qualified 2 CA/RSA 02/2016, První certifikační autorita, a.s.** pro podepisující osobu (označující osobu) **Ing. Eva Horná, vedoucí odboru, Odbor životního prostředí a zemědělství, Kraj Vysočina**. Elektronický podpis byl označen platným časovým razítkem, založeným na kvalifikovaném certifikátu vydaném kvalifikovaným poskytovatelem služeb vytvářejících důvěru. Platnost časového razítka byla ověřena dne 10.11.2017 v 07:59:46. Údaje o časovém razítku: datum a čas **01.11.2017 08:47:37**, číslo kvalifikovaného časového razítka **00 AB 20 10**, kvalifikované časové razítko bylo vydáno kvalifikovaným poskytovatelem služeb vytvářejících důvěru **I.CA Qualified CA/RSA 07/2015, První certifikační autorita, a.s.**.

Vystavil: **Město Havlíčkův Brod**
Pracoviště: **Město Havlíčkův brod**
V Havlíčkově Brodě dne **10.11.2017**

Jméno, příjmení a podpis osoby, která autorizovanou konverzi dokumentu provedla:
HANA PETRŮ

Otisk úředního razítka:

MĚSTSKÝ ÚŘAD 375 Havlíčkův Brod

102152888-18758-171110075932

Poznámka:

Kontrolu této doložky lze provést v centrální evidenci doložek přístupné způsobem umožňujícím dálkový přístup na adrese https://www.czechpoint.cz/overovacidolozky.

KUPAX00PM5TT

Krajský úřad Pardubického kraje

OŽPZ - oddělení integrované prevence

Váš dopis zn.:
Ze dne: 26. 11.2018
Číslo jednací: KrÚ 79287/2018/OŽPZ/VA
Spisová značka: SpKrÚ 73516/2018 OŽPZ OIP
Vyřizuje: Ing. Simona Valentová
Telefon: 466026413
E-mail: simona.valentova@pardubickykraj.cz
Datum: 26.11.2018

DMC Havlíčkův Brod s.r.o.
Průmyslová 941
580 01 HAVLÍČKŮV BROD

Vyjádření podle zákona č. 100/2001 Sb.

Krajský úřad Pardubického kraje, odbor životního prostředí a zemědělství, jako příslušný úřad podle ustanovení § 22 písm. a) zákona č. 100/2001 Sb., o posuzování vlivů na životní prostředí a o změně některých souvisejících zákonů (zákon o posuzování vlivů na životní prostředí), ve znění pozdějších předpisů (dále jen „zákon"), obdržel dne 26. 11. 2018 žádost společnosti DMS Havlíčkův Brod s.r.o., IČ 25284525, Průmyslová 941, 580 01 Havlíčkův Brod, o vyjádření k záměru **„Rekonstrukce PZZ v km 36,017 (P5290) a 35,359 (P5289) trati Havlíčkův Brod - Pardubice - Rosice nad Labem a Rekonstrukce PZZ v km 36,832 (5293); 36,593 (5292) a 36,326 (P5291) trati Havlíčkův Brod - Pardubice - Rosice nad Labem"**. Investorem záměru je Správa železniční a dopravní cesty, státní podnik, Dlážděná 1003/7, 110 00 Praha 1, a to stavební správa východ, Nerudova 1, 772 00 Olomouc.

Předmětem záměru je rekonstrukce přejezdového zabezpečovacího zařízení na přejezdech v km 33,183 (P5286), km 33,625 (P5287), km 34,239 (P5288), km 35,359 (P5289), km 36,017 (P5290), km 36,326 (P5291), km 36,593 (P5292) a km 36,832 (P5293) včetně rekonstrukce přejezdových konstrukcí na železniční trati č. 238. Součástí stavby je rekonstrukce železničního svršku a spodku v prostoru přejezdů pod přejezdovou konstrukcí, úprava geometrické koleje a reprofilace drážních příkopů. Na účelových komunikacích a silnici III/3436, které křižují trať v místech přejezdů. Dále dojde k úpravě přípojek NN, zabezpečovacího zařízení včetně nových kabelových tras. Záměr se dotýká pozemků v katastrálním území Všeradov, Stan u Hlinska a Vítanov. Jedná se o trať, která je součástí celostátní železniční dráhy.

Zákon o posuzování vlivů na životní prostředí v ust. § 1 odst. 2 stanoví, že posuzování vlivů na životní prostředí podléhají záměry, jejichž provedení by mohlo závažně ovlivnit životní prostředí. Výše uvedený záměr **„Rekonstrukce PZZ v km 36,017 (P5290) a 35,359 (P5289) trati Havlíčkův Brod - Pardubice - Rosice nad Labem a Rekonstrukce PZZ v km 36,832 (5293); 36,593 (5292) a 36,326 (P5291) trati Havlíčkův Brod - Pardubice - Rosice nad Labem"**, není záměrem podle § 3 písm. a) zákona, protože není uveden v příloze č. 1 k zákonu a na jeho posuzování se nevztahují ustanovení zákona o posuzování vlivů na životní prostředí. Příslušný orgán není dotčeným orgánem v navazujících správních řízeních.

Ing. Martin Vlasák
vedoucí odboru
v z. **Ing. Věra Jiříčková**
vedoucí oddělení integrované prevence

ložka konverze na žádost do dokumentu v listinné podobě

ento dokument v listinné podobě, který vznikl pod pořadovým číslem **113893588-18758-181207091050** převedením z dokumentu obsaženého v datové zprávě, skládajícího se z **2** listů, se shoduje s obsahem dokumentu, jehož převedením vznikl.

Autorizovanou konverzí dokumentu se nepotvrzuje správnost a pravdivost údajů obsažených v dokumentu a jejich soulad s právními předpisy.

Obsah předložené datové zprávy k provedení autorizované konverze byl ve shodě se záznamy Informačního systému datových schránek. Tato datová zpráva s číslem 626924205 byla systémem přenesena dne 26.11.2018 v 15:06:32. Platnost datové zprávy byla ověřena dne 07.12.2018 v 09:10:53. Datová zpráva byla opatřena elektronickou značkou, zaručenou elektronickou pečetí založenou na certifikátu pro elektronickou pečeť vydaném kvalifikovaným poskytovatelem služeb vytvářejících důvěru, nebo uznávanou elektronickou pečetí. Údaje o elektronické značce nebo pečeti: číslo certifikátu **2D 99 EA**, certifikát byl vydán **PostSignum Qualified CA 2, Česká pošta, s.p. [IČ 47114983]** pro **Informační systém datových schránek - produkční prostředíMinisterstvo vnitra České republiky [IČ 00007064]**. Elektronická značka nebo pečeť byla označena časovým razítkem. Datum a čas **07.12.2018 08:05:52**, číslo kvalifikovaného časového razítka nebo kvalifikovaného elektronického časového razítka **2D CC 45**, časové razítko bylo vydáno **PostSignum Qualified CA 3, Česká pošta, s.p. [IČ 47114983]**.

Odesílající datová schránka:
Název: Pardubický kraj
Adresa: Komenského náměstí 125, 53002 Pardubice, CZ
ID datové schránky: z28bwu9
Typ uživatele: Nezjištěno

Vstupní dokument obsažený v datové zprávě byl podepsán kvalifikovaným elektronickým podpisem a platnost kvalifikovaného elektronického podpisu byla ověřena dne 07.12.2018 v 09:11:09. Kvalifikovaný elektronický podpis byl shledán platným (dokument nebyl změněn) a ověření platnosti kvalifikovaného certifikátu pro elektronický podpis bylo provedeno vůči zveřejněnému seznamu zneplatněných certifikátů vydanému k datu 07.12.2018 05:20:09. Údaje o kvalifikovaném elektronickém podpisu: číslo kvalifikovaného certifikátu pro elektronický podpis **38 41 BC**, kvalifikovaný certifikát pro elektronický podpis byl vydán kvalifikovaným poskytovatelem služeb vytvářejících důvěru **PostSignum Qualified CA 2, Česká pošta, s.p. [IČ 47114983]** pro podepisující osobu **Věra Jiříčková, 1729, PARDUBICKÝ KRAJ [IČ 70892822]**. Uznávaný elektronický podpis byl označen platným kvalifikovaným časovým razítkem nebo kvalifikovaným elektronickým časovým razítkem vydaným kvalifikovaným poskytovatelem. Platnost časového razítka byla ověřena dne 07.12.2018 v 09:11:09. Údaje o časovém razítku: datum a čas **26.11.2018 15:01:59**, číslo kvalifikovaného certifikátu pro časové razítko **2D CB E8**, časové razítko bylo vydáno kvalifikovaným poskytovatelem **PostSignum Qualified CA 3, Česká pošta, s.p. [IČ 47114983]**.

Vystavil: **Město Havlíčkův Brod**
Pracoviště: **Město Havlíčkův brod**
V Havlíčkově Brodě dne **07.12.2018**

Jméno, příjmení a podpis osoby, která autorizovanou konverzi dokumentu provedla:
HANA PETRŮ

Otisk úředního razítka:

113893588-18758-181207091050

Poznámka:

Kontrolu této doložky lze provést v centrální evidenci doložek přístupné způsobem umožňujícím dálkový přístup na adrese https://www.czechpoint.cz/overovacidolozky.

KUPAX00PGU05

KRAJSKÝ ÚŘAD
Pardubického kraje
odbor životního prostředí a zemědělství

Naše značka: 73640/2018/OŽPZ/Pe
Vyřizuje: M. Pešata
Telefon: 466 026 480
Email: michal.pesata@pardubickykraj.cz

V Pardubicích dne 5. 11. 2018

DMC Havlíčkův Brod s. r. o.
Bc. Josef Culka (DS)

Záměr: „Rekonstrukce PZZ v km 36,017, 35,359, 36,832, 36,593 a 36,326 trati Havlíčkův Brod – Pardubice-Rosice nad Labem" a – stanovisko

Krajskému úřadu Pardubického kraje (dále též Krajský úřad) byla doručena žádost o vydání stanoviska dle ustanovení § 45i odst. 1 zákona č. 114/1992 Sb., o ochraně přírody a krajiny, ve znění pozdějších předpisů (dále jen zákon), k záměru „**Rekonstrukce PZZ v km 36,017, 35,359, 36,832, 36,593 a 36,326 trati Havlíčkův Brod – Pardubice-Rosice nad Labem**".

V předmětné věci vydává Krajský úřad Pardubického kraje jako orgán příslušný dle ustanovení § 77a odst. 4 písm. n) zákona toto stanovisko:

Předložený záměr nemůže mít významný vliv na vymezené ptačí oblasti ani na evropsky významné lokality (platí pouze pro lokality, v nichž je Krajský úřad věcně a místně příslušným orgánem ochrany přírody; dále též předmětné evropsky významné lokality a ptačí oblasti).

Větší část záměru je umístěna na území Chráněné krajinné oblasti Ždárské vrchy (dále též CHKO). Na území CHKO je k vydání stanoviska dle § 45i zákona věcně a místně příslušným orgánem ochrany přírody Agentura ochrany přírody a krajiny ČR.

Odůvodnění:

Předmětem záměru je rekonstrukce přejezdového zabezpečovacího zařízení na uvedených přejezdech, a to včetně rekonstrukce přejezdových konstrukcí. Součástí stavby je rekonstrukce železničního svršku a spodku v prostoru přejezdů. Součástí stavby je úprava přípojek NN.

Podkladem pro vydání tohoto stanoviska jsou:

Žádost žadatele, stručný popis technologie a mapové podklady, které byly součástí podané žádosti.

Záměr je dle názoru Krajského úřadu možné považovat za takový, jehož realizace a provoz nemohou mít významný vliv na širší okolí (jedná se o část záměru umístěnou mimo CHKO); potencionální negativní vliv je tedy pouze lokální, omezený pouze na místo realizace záměru a jeho blízké okolí (maximálně desítky metrů).

Nejbližší (cca 11,1 km) předmětná evropsky významná lokalita je lokalita Hluboký rybník (předmětem ochrany je zde páchník hnědý a jeho biotop) a nejbližší (cca 29,8 km) předmětná ptačí oblast je Komárov (předmětem ochrany jsou zde zimující populace motáka pilicha a kalouse pustovky a jejich biotop). Další vzdálenější evropsky významné lokality a ptačí oblasti mají obdobné nároky na ochranu před nežádoucími vlivy; jejich ohrožení spočívá zejména v přímém rušení předmětů ochrany; poškozování jejich biotopů – míst pro rozmnožování, zimování či hibernaci; ničení či poškozování přírodních stanovišť, migračních koridorů apod. Pro vydání tohoto stanoviska tedy považuje Krajský úřad hodnocení vztahu negativních vlivů záměru k nejbližším lokalitám (a jejich předmětům ochrany) za dostatečné.

Vzhledem k charakteru záměru (rekonstrukce přejezdového zabezpečovacího zařízení), charakteru předpokládaných nežádoucích vlivů (potenciální znečištění a hluk), ploše ovlivněné možnými negativními vlivy (maximálně desítky metrů) a ke vzdálenosti od nejbližších předmětných evropsky významných lokalit a ptačích oblastí (kilometry), považuje Krajský úřad uvedené za dostatečné pro to, aby mohl být vyloučen významný negativní vliv záměru na všechny předmětné evropsky významné lokality a ptačí oblasti.

Toto stanovisko je platné výhradně pro rozsah záměru, který byl předmětem tohoto stanoviska; jakékoliv doplnění je v takovém případě nutné vnímat jako změnu záměru a je nutné je opětovně ke stanovisku dle § 45i odst. 1 zákona předložit příslušným orgánům ochrany přírody.

Krajský úřad Pardubického kraje posoudil záměr, jeho umístění a rozsah a dospěl k závěru, že výše uvedený záměr nemůže mít významný vliv na vymezené ptačí oblasti ani evropsky významné lokality v jeho působnosti, jak ve svém stanovisku uvádí.

Toto stanovisko nenahrazuje stanoviska, vyjádření či rozhodnutí, vydávaná podle ustanovení jiných paragrafů zákona č. 114/1992 Sb., o ochraně přírody a krajiny, nebo jiných zákonů.

otisk úředního razítka

Ing. Martin Vlasák
vedoucí odboru
v zastoupení RNDr. Vladimír Vrána

ložka konverze na žádost do dokumentu v listinné podobě

Tento dokument v listinné podobě, který vznikl pod pořadovým číslem **113305363-191996-181120084737** převedením z dokumentu obsaženého v datové zprávě, skládajícího se z **2** listů, se shoduje s obsahem dokumentu, jehož převedením vznikl.

Autorizovanou konverzí dokumentu se nepotvrzuje správnost a pravdivost údajů obsažených v dokumentu a jejich soulad s právními předpisy.

Vstupní dokument obsažený v datové zprávě byl podepsán kvalifikovaným elektronickým podpisem a platnost kvalifikovaného elektronického podpisu byla ověřena dne 20.11.2018 v 08:47:42. Kvalifikovaný elektronický podpis byl shledán platným (dokument nebyl změněn) a ověření platnosti kvalifikovaného certifikátu pro elektronický podpis bylo provedeno vůči zveřejněnému seznamu zneplatněných certifikátů vydanému k datu 20.11.2018 07:39:39. Údaje o kvalifikovaném elektronickém podpisu: číslo kvalifikovaného certifikátu pro elektronický podpis **38 42 7D**, kvalifikovaný certifikát pro elektronický podpis byl vydán kvalifikovaným poskytovatelem služeb vytvářejících důvěru **PostSignum Qualified CA 2, Česká pošta, s.p. [IČ 47114983]** pro podepisující osobu **Vladimír Vrána, 3322, PARDUBICKÝ KRAJ [IČ 70892822]**. Uznávaný elektronický podpis byl označen platným elektronickým časovým razítkem vydaným kvalifikovaným poskytovatelem služeb vytvářejících důvěru. Platnost elektronického časového razítka byla ověřena dne 20.11.2018 v 08:47:42. Údaje o elektronickém časovém razítku: datum a čas **13.11.2018 07:26:04**, číslo elektronického časového razítka **2D CB E8**, elektronické časové razítko bylo vydáno kvalifikovaným poskytovatelem služeb vytvářejících důvěru **PostSignum Qualified CA 3, Česká pošta, s.p. [IČ 47114983]**.

Vystavil: **Město Havlíčkův Brod**
Pracoviště: **Město Havlíčkův brod**
V Havlíčkově Brodě dne **20.11.2018**

Jméno, příjmení a podpis osoby, která autorizovanou konverzi dokumentu provedla:
GABRIELA KADLECOVÁ

Otisk úředního razítka:

MĚSTSKÝ ÚŘAD 376 Havlíčkův Brod

113305363-191996-181120084737

Poznámka:

Kontrolu této doložky lze provést v centrální evidenci doložek přístupné způsobem umožňujícím dálkový přístup na adrese https://www.czechpoint.cz/overovacidolozky.

AGENTURA OCHRANY PŘÍRODY A KRAJINY ČESKÉ REPUBLIKY

REGIONÁLNÍ PRACOVIŠTĚ SPRÁVA CHRÁNĚNÉ KRAJINNÉ OBLASTI ZDÁRSKÉ VRCHY

Regionální pracoviště SCHKO Žďárské vrchy
Brněnská 39
591 01 Žďár nad Sázavou
tel.: +420 566 653 111
fax: +420 566 653 116
e-mail: zdarvrch@nature.cz
www.nature.cz

Správa železniční dopravní cesty
Státní organizace
Dlážděná 1003/7
110 00 Praha 1

NAŠE ČÍSLO JEDNACÍ: 00261/ZV/20 **VYŘIZUJE:** Ing. Josef Havelka **DATUM:** 12.2.2020

Věc: závazné stanovisko k povolení stavby

Agentura ochrany přírody a krajiny České republiky jako orgán ochrany přírody (dále jen „Agentura") příslušný podle ust. § 78 odst. 3 zákona č. 114/1992 Sb. o ochraně přírody a krajiny v platném znění (dále jen „zákon") na základě žádosti Správy železniční dopravní cesty, státní organizace, Dlážděná 1003/7, 110 00 Praha 1, IČ 70994234, vydává jako dotčený orgán podle ust. § 149 správního řádu toto

závazné stanovisko :

podle ust. § 44 odst.1 zákona Agentura

souhlasí

s vydáním stavebního povolení na následující akce:

Akce č. 1:
Rekonstrukce PZZ včetně přejezdové konstrukce v km 34,239 (P5288); 33,625(P5287) a 33,183 (P5286) trati Havlíčkův Brod – Pardubice – Rosice nad Labem

Akce č. 2:
Rekonstrukce PZZ v km 36,017 (P5290) a 35,359 (P5289) trati Havlíčkův Brod - Pardubice-Rosice nad Labem

Akce č. 3:
Rekonstrukce PZZ v km 36,832 (P5293); 36,593 (P5292) a 36,326 (P5291) trati Havlíčkův Brod - Pardubice-Rosice nad Labem

podle dokumentace, zpracované společností DMC Havlíčkův Brod, s. r. o., Průmyslová 941, 580 01 Havlíčkův Brod, IČ 25284525, jako č. zakázky 19044.

Odůvodnění:

Správa železniční dopravní cesty, státní organizace, Dlážděná 1003/7, 110 00 Praha 1, IČ 70994234, zastoupená společností DMC Havlíčkův Brod, s. r. o., Průmyslová 941, 580 01 Havlíčkův Brod, IČ 25284525, požádala dopisem doručeným na Agenturu ochrany přírody a krajiny České republiky, regionální pracoviště Správa CHKO Žďárské vrchy elektronicky dne

23.1.2020 o vydání závazného stanoviska k projektové dokumentaci pro stavební řízen přejezdová zabezpečovací zařízení na železniční trati Havlíčkův Brod – Pardubice – Rosice Labem v km 33,183 – 36,832 (úsek mezi obcí Stružinec a městem Hlinsko). Rekonstrukce sestává ze 3 vzájemně souvisejících akcí, rekonstruovány mají být přejezdy v km 33,183 (P5286), 33,625 (P5287), 34,239 (P5288), 35,359 (P5289), 36,017 (P5290), 36,326 (P5291), 36,593 (P5292) a 36,832 (P5293) na železniční trati č. 238 dle KJŘ. Hlavní náplní stavby je rekonstrukce železničního svršku, spodku a přejezdové konstrukce v prostoru přejezdů, úprava geometrické polohy koleje a reprofilace drážních příkopů. Na účelových komunikacích a silnici III/3436, které křižují trať v místech přejezdů, dojde ke zhotovení nové konstrukce vozovky v nezbytné šířce v okolí přejezdů. Součástí stavby je také úprava přípojek NN, nové reléové domky a úprava zabezpečovacího zařízení včetně nových kabelových tras. Žádná z akcí nevyžaduje asanace, demolice ani kácení dřevin, s odpady má být nakládáno v souladu s platnými předpisy. Dřeviny v blízkosti stavby mají být ochráněny před poškozením dle normy ČSN 83 9061 - Technologie vegetačních úprav v krajině - Ochrana stromů, porostů a vegetačních ploch při stavebních pracích (zejm. článku 4.6 - Ochrana stromů před mechanickým poškozením, 4.8 - Ochrana kořenové zóny při navážce a 4.10 - Ochrana kořenového prostoru při výkopech rýh nebo stavebních jam). Po ukončení stavby mají být provedeny běžné terénní úpravy, travnaté plochy dotčené stavbou mají být po ukončení stavby ohumusovány a osety travním semenem.

Úsek železniční trati č. 238, na kterém mají být rekonstruována přejezdová zabezpečovací zařízení, protíná CHKO Žďárské vrchy v její SZ části, pozemky dotčené stavbou jsou součástí II, III a IV.zóny ochrany přírody. **Zájmy ochrany přírody v území dotčeném stavbou jsou představovány zejména blízkými vodními prvky**, tj. rybníkem Jánuš, potoky Barchanec, Slubice a Vítanec a řekou Chrudimkou, **do kterých příkopy podél trati odtékají dešťové vody z drážního tělesa.** V tocích se vyskytují četné druhy živočichů (zejména ryb a mihulí) včetně zvláště chráněných druhů. Zvláště chránění živočichové jsou ustanovením § 50 odst. 1 zákona chráněni ve všech svých vývojových stadiích, chráněna jsou i jimi užívaná sídla a jejich biotop, kterým jsou v tomto případě uvedené vodní toky. Souhrnné technické zprávy jednotlivých akcí upozorňují **na nutnost respektovat ustanovení § 17 zákona č. 17/1992 Sb., o životním prostředí**, podle jehož bodu 1) je každý povinen předcházet znečišťování nebo poškozování životního prostředí a minimalizovat nepříznivé důsledky své činnosti na životní prostředí. **V případě předmětných akcí jde zejména o provádění stavby tak, aby nedocházelo ke splachům nebezpečných a škodlivých látek z použité techniky nebo materiálů při stavbě do toků.**

Při dodržení uvedeného ustanovení zákona o životním prostředí lze dovodit, že nebudou dotčena ustanovení zákona o ochraně přírody a krajiny, Agentura proto souhlasí s vydáním stavebního povolení.

Poučení:

Podle ust. § 149 správního řádu není závazné stanovisko samostatným rozhodnutím a nelze se proti němu odvolat. Jeho obsah je závazným podkladem pro rozhodnutí stavebního úřadu, obsah závazného stanoviska lze napadnout odvoláním proti rozhodnutí tohoto úřadu.

(podepsáno elektronicky)

Ing. Václav Hlaváč, v. r.

ředitel Správy CHKO

ožka konverze na žádost do dokumentu v listinné podobě

ento dokument v listinné podobě, který vznikl pod pořadovým číslem **126714063-191996-200219132031** převedením z dokumentu obsaženého v datové zprávě, skládajícího se z **2** listů, se shoduje s obsahem dokumentu, jehož převedením vznikl.

Autorizovanou konverzí dokumentu se nepotvrzuje správnost a pravdivost údajů obsažených v dokumentu a jejich soulad s právními předpisy.

Vstupní dokument obsažený v datové zprávě byl podepsán kvalifikovaným elektronickým podpisem a platnost kvalifikovaného elektronického podpisu byla ověřena dne 19.02.2020 v 13:20:37. Kvalifikovaný elektronický podpis byl shledán platným (dokument nebyl změněn) a ověření platnosti kvalifikovaného certifikátu pro elektronický podpis bylo provedeno vůči zveřejněnému seznamu zneplatněných certifikátů vydanému k datu 19.02.2020 10:35:43. Údaje o kvalifikovaném elektronickém podpisu: číslo kvalifikovaného certifikátu pro elektronický podpis **01 50 12 3B**, kvalifikovaný certifikát pro elektronický podpis byl vydán kvalifikovaným poskytovatelem služeb vytvářejících důvěru **PostSignum Qualified CA 4, Česká pošta, s.p.** pro podepisující osobu **Ing. Zdeněk Záliš, Vedoucí oddělení, AOPK ČR - RP SCHKO Žďárské vrchy, 75025, Agentura ochrany přírody a krajiny ČR**. Uznávaný elektronický podpis byl označen platným kvalifikovaným časovým razítkem nebo kvalifikovaným elektronickým časovým razítkem vydaným kvalifikovaným poskytovatelem. Platnost časového razítka byla ověřena dne 19.02.2020 v 13:20:37. Údaje o časovém razítku: datum a čas **13.02.2020 13:35:29**, číslo kvalifikovaného certifikátu pro časové razítko **01 40 71 42**, časové razítko bylo vydáno kvalifikovaným poskytovatelem **PostSignum Qualified CA 5, Česká pošta, s.p.**.

Vystavil: **Město Havlíčkův Brod**
Pracoviště: **Město Havlíčkův Brod**
V Havlíčkově Brodě dne **19.02.2020**

Jméno, příjmení a podpis osoby, která autorizovanou konverzi dokumentu provedla:
GABRIELA KADLECOVÁ

Otisk úředního razítka:

MĚSTSKÝ ÚŘAD 376 Havlíčkův Brod

126714063-191996-200219132031

Poznámka:

Kontrolu této doložky lze provést v centrální evidenci doložek přístupné způsobem umožňujícím dálkový přístup na adrese https://www.czechpoint.cz/overovacidolozky.

ská pošta
Česká pošta, s.p.
-171-
Pomáhat a chránit

KRAJSKÉ ŘEDITELSTVÍ POLICIE
PARDUBICKÉHO KRAJE

ÚZEMNÍ ODBOR CHRUDIM

Dopravní inspektorát

PCR17ETRpo98645855

Č.j.: KRPE-7199-1/ČJ-2020-170306

Chrudim 01. dubna 2020

Počet listů: 5

Přílohy: -

DMC Havlíčkův Brod s.r.o.
Bc. Josef Culka
Průmyslová 941
580 01 Havlíčkův Brod

Doručovací adresa: datová schránka (IČO:25284525)

Stanovisko k projektové dokumentaci pro stevební povolení.

Dne 23.01.2020 byla na Policii ČR, Krajské ředitelství Pardubického kraje, Územní odbor Chrudim, Dopravní inspektorát v Chrudimi předložena žádost o stanovisko na akce:

Akce č. 1:

Rekonstrukce PZZ včetně přejezdové konstrukce v km 34,239 (P5288); 33,625 (P5287) a 33,183 (P5286) trati Havlíčkův Brod – Pardubice – Rosice nad Labem
Akce č. 2:
Rekonstrukce PZZ v km 36,017 (P5290) a 35,359 (P5289) trati Havlíčkův Brod - Pardubice-Rosice nad Labem
Akce č. 3:
Rekonstrukce PZZ v km 36,832 (P5293); 36,593 (P5292) a 36,326 (P5291) trati Havlíčkův Brod - Pardubice-Rosice nad Labem

Jedná se o vzájemně související akce. Předmětem staveb je rekonstrukce přejezdů v km 33,183 (P5286), 33,625 (P5287), 34,239 (P5288), 35,359 (P5289), 36,017 (P5290), 36,326 (P5291), 36,593 (P5292) a 36,832 (P5293) na železniční trati č. 238 dle KJŘ. Na trati Havlíčkův Brod – Pardubice je organizována a provozována drážní doprava dle předpisu SŽDC D1 a jedná se o jednokolejnou neelektrizovanou trať. Průjezdný průřez na trati je Z-GC, maximální rychlost v dotčeném traťovém úseku stavby je 70 km/h a traťová třída trati je D4 (22,5 t / 8 t). Přejezdy se nachází v extravilánu i intravilánu.
Hlavní náplní stavby je rekonstrukce železničního svršku, spodku a přejezdové konstrukce v prostoru přejezdů, úprava geometrické polohy koleje a reprofilace drážních příkopů. Na účelových komunikacích a silnici III/3436, které křižují trať v místech přejezdů, dojde ke zhotovení nové konstrukce vozovky v nezbytné šířce v okolí přejezdů. Součástí stavby je také úprava přípojek NN, nové reléové domky a úprava zabezpečovacího zařízení včetně nových

Všehrdovo náměstí 46
537 20 Chrudim

Tel.: +420 974 572 250
Fax: +420 974 572 258
E-mail: cr.di@pcr.cz

www.policie.cz

kabelových tras. U železničního přejezdu v km 36,017 (P5290) s úrovňovým křížením jednokolejné dráhy s komunikací III/343 6 v obci stan bude mimo jiné doplněn chodník, který v současné době končí z obou stran v těsné blízkosti přejezdu. Nový chodník šířky 1,5 m s varovnými a signálními pásy pro užívání osobami se sníženou schopností pohybu a orientace. Nová konstrukce chodníku bude plynule navázána na stávající šířku přilehlých úseků. Přejezd P5290 v km 36,017 bude zabezpečen přejezdovým zabezpečovacím zařízením reléového typu s elektronickými doplňky třídy PZS 3ZBI (dle ČSN 34 2650 ed.2) s celými závorami ve čtyř-kvadrantovém provedení s postupným (sekvenčním) sklápěním závorových břeven.

Policie České republiky, Krajské ředitelství Pardubického kraje, Územní odbor Chrudim, Dopravní inspektorát, jako orgán státní správy ve věcech bezpečnosti a plynulosti provozu na pozemních komunikacích ve smyslu ust. § 2 zákona č. 273/2008 Sb., o Policii České republiky; ve smyslu ust. § 1 zákona č. 12/1997 Sb., o bezpečnosti a plynulosti silničního provozu, ve znění pozdějších předpisů, s odkazem na ustanovení § 124 odst. 11 písm. e) zákona č. 361/2000 Sb., o provozu na pozemních komunikacích a o změnách některých zákonů, v platném znění a ve věci pozemních komunikací ve smyslu ust. § 16 odst. 2 zákona č. 13/1997 Sb., o pozemních komunikacích, ve znění pozdějších předpisů vydává k projektové dokumentaci následující stanovisko:

- k dané stavbě nemáme námitek za dodržení níže uvedeného:
- opravované železniční přejezdy budou i po opravě odpovídat ČSN 73 6380, opravou nebudou narušeny rozhledové poměry pro železniční přejezdy, světlené přejezdové zabezpečovací zařízení bude odpovídat ČSN 34 2650,
- **při umístění nových reléových domků** (technologické domky či skříně) **je nutné zajistit potřebné rozhledové poměry pro daný železniční přejezd**,
- nově navržený chodník umístěný u sil. III/3436 u přejezdu v km 36,017 (P5290) bude odpovídat ČSN 73 6110 a vyhl. č. 398/2009 Sb. (šířka chodníku, podélné a příčné sklony, v místě začátku a ukončení chodníku bude obruba snížena na 2 cm a doplněna o varovný pás), použití zabezpečovacích prvků (neschůdných rohoží, koberců apod..) k zabránění vstupu chodců do prostoru kolejiště je na zvážení,
- jelikož stavbou dojde i k úpravám pozemní komunikace (sil. III. třídy) je nutné, aby i po úpravě odpovídala ČSN 73 6101 a účelová komunikace (veřejně přístupná) i po úpravě odpovídala ČSN 73 6110, důraz klást především na plynulé navázání na niveletu stávající silnice III/343 6,
- světelné přejezdové zabezpečovací zařízení musí být doplněno o příslušné dopravní značení A 32a „Výstražný kříž pro železniční přejezd jednokolejný" na stožáru výstražníku nebo na samostatném sloupku, postaveném na pravé straně pozemní komunikace (vně její volné šířky a zároveň nejméně 4 m od osy koleje) se musí umístit tabulka s upozorněním „POZOR VLAK!",
- co se týče navržení výstražných křížů pro ŽP jednokolejný zvýrazněný retroreflexním žlutozeleným fluorescenčním podkladem, je toto provedení na zvážení a to s ohledem na opodstatněnost a odůvodněnost v daném místě, jelikož dle TP 65 - ke zvýraznění značek je nutno přistupovat pouze v odůvodněných případech, aby jeho nadměrným využíváním nedocházelo ke snižování vážnosti a účinku tohoto opatření.
- stávající DZ **A 30** u P5290 v km 36,017 bude nahrazeno za DZ **A 29**.
- všechny železniční přejezdy budou řádně označeny potřebným dopravním značením dle TP 65,

- v případě umisťování nového dopravního značení/dopravního zařízení stanovení místní úpravy provozu na pozemních komunikacích bude nutné postupovat dle § 77 odst. 1 písm. d) zák. č. 361/2000 Sb., o provozu na pozemních komunikacích a o změnách některých zákonů, v platném znění, místní a přechodnou úpravu na PK a užití zařízení pro provozní informace stanoví drážní správní úřad, jde-li o užití dopravní značky „Výstražný kříž pro železniční přejezd jednokolejný" a „Výstražný kříž pro železniční přejezd vícekolejný", světelný signál „Signál pro zabezpečení železničního přejezdu" a signálů pro tramvaje na PK s výjimkou ÚK, které nejsou veřejně přístupné,
- v případě umisťování dopravního značení **bude nutné postupovat dle § 77 odst. 2 písm. c) zák. č. 361/2000 Sb.,** o provozu na pozemních komunikacích a o změnách některých zákonů, v platném znění,
- pokud to podmínky dovolí vedení sítí (elektro aj.) v maximální možné míře vymístit mimo silniční pozemky a pomocné silniční pozemky,
- dle možností řešit křížení vedení sítí (elektro aj.) s komunikací protlakem, podvrtem, v krajním případě překopem,
- upozorňujeme, že v případě umísťování nových pojistkových pilířů, rozpojovacích pilířů, podpěrných bodů/sloupů či pojistkových skříní či TS musí být zachovány rozhledy ze sjezdů dle ČSN 73 6110, dle ČSN 73 6101 a rozhledy v křižovatkách dle ČSN 73 6102, je nutné dodržení bezpečnostního odstupu k pevné překážce od jízdního pruhu - 0,5 m a zajištění podmínek pro rozhled dle ČSN 73 6102 a ČSN 73 6110,
- k objektu RD - z předložených výkresů je zřejmé, že stavbou objektu RD nebudou přímo dotčeny námi chráněné zájmy (RD jsou umístěny v dostatečné vzdálenosti od komunikací) a k jejich stavbám tedy nemáme námitek. V tomto případě bude výše uvedenou stavbu povolovat příslušný stavební úřad.
- stavbou nesmí docházet k znečišťování přilehlých pozemních komunikací nebo k jejich narušování či poškozování, dojde-li v průběhu rekonstrukce PZZ k znečištění pozemní komunikace nebo k jejímu poškození bude pozemní komunikace vrácena do původního stavu. Upozorňujeme, že nově umístěný technologický objekt (RD) musí být umístěn mimo rozhledy pro ŽP.
- prováděním stavby nedojde k ohrožení provozu na pozemních komunikacích. K jeho případnému omezení může dojít jen v nezbytné míře a na dobu nezbytně nutnou. V případě, pokud si to vyžádá situace, budou práce prováděny pod ochrannou přenosného dopravního značení,
- před zahájením prací bude nutné na zdejší součást Policie ČR **předložit návrh dopravně inženýrských opatření k zajištění bezpečnosti a plynulosti silničního provozu a požádat o vydání „Stanoviska k přechodné úpravě provozu na pozemních komunikacích"** dle § 77 zákona č. 361/2000 Sb. o provozu na pozemních komunikacích a případně také samostatně požádat o **vydání „Souhlasu se zvláštním užíváním komunikace"** dle § 25 zákona č. 13/1997 Sb. o pozemních komunikacích, nebo případně také o **vydání „Vyjádření k uzavírce PK a vedení objízdné trasy"** dle § 24 odst. 2 písm. d) zákona č. 13/1997 Sb., o pozemních komunikacích,
- toto stanovisko je vyhotoveno k předložené PD, která byla zaslána elektronicky ve formátu pdf. a je nedílnou součástí žádosti,

- jiné připomínky z hlediska námi chráněných zájmů nemáme.

Platnost tohoto vyjádření je jeden rok od data vydání.

Dle PD - TZ „Zásady organizace výstavby“, je mimo jiné uvedeno následující dopravně inženýrská opatření při realizaci stavby:
Na účelových komunikacích budou provedeny **úplné uzavírky**. Na silnici III/3436 bude v místě stavby (železniční přejezd P5290) provedena úplná uzavírka. Z důvodu uzavírky tohoto přejezdu bude zřízena objízdná trasa.
Dopravně inženýrské rozhodnutí projedná dodavatel stavby v rámci své výrobní přípravy stavby s nezbytnou návazností na harmonogram prací. Musí být dodrženy zásady pro dopravní značení na pozemních komunikacích uvedené v TP 65 a 66. Předpokládaná uzavírka komunikací se bude pohybovat v délce celkem 23 dní.

Výluky železniční dopravy:
Předpokládá se nepřetržitá kolejová výluka v délce 20 dní. V době kolejové výluky bude potřeba náhradní autobusová doprava.

Vzhledem k výše uvedenému **upozorňujeme**, že:

- pro samotnou realizaci stavby bude nutné opětovně **předložit řádně zpracované dopravně inženýrské opatření** včetně vedení objízdných tras a termínů provádění stavby.
- dopravní značení a zařízení bude navrženo v souladu s TP 66.
- pro označování výjezdu stavby na PK upozorňujeme, že pro danou akci **nutno respektovat ust. § 23 odst. 1 zákona č. 361/2000 Sb.** – při vyjíždění z místa ležícího mimo pozemní komunikaci na pozemní komunikaci musí dát řidič přednost v jízdě vozidlům nebo jezdcům na zvířatech jedoucím po pozemní komunikaci nebo organizovanému útvaru chodů nebo průvodcům hnaných zvířat se zvířaty jdoucím po pozemní komunikaci. V případě vyjíždění na pozemní komunikaci z tohoto místa je také nutno respektovat **ust. § 23 odst. 2 zákona č. 361/2000 Sb.** – vyžadují-li to okolnosti, zejména nedostatečný rozhled, musí řidič zajistit bezpečné vyjetí na pozemní komunikaci pomocí způsobilé a náležitě poučené osoby. A dále upozorňujeme, že dopravní značení musí být umisťováno v souladu s umístěno v rozporu s ust. § 78 odst. 2 zákona č. 361/2000 Sb. - se dopravní značky smějí užívat jen v takovém rozsahu a takovým způsobem, jak to nezbytně vyžaduje bezpečnost a plynulost provozu na pozemních komunikacích nebo jiný důležitý veřejný zájem. V případě, že by při užívání připojení v rámci této akce mohlo dojít k ohrožení bezpečnosti a plynulosti silničního provozu např. z důvodu nedostatečných rozhledových poměrů pro dané připojení – požadujeme odstranění překážek (např. zeleň) bránících v rozhledu a dodržení ust. § 23 zákona č. 361/2000 Sb.. (např. ořez stávající zeleně).
- dále upozorňujeme, že Policie ČR - dopravní inspektorát si vyhrazuje právo změnit nebo doplnit DZ, pokud si to bude vyžadovat veřejný zájem, nebo bezpečnost a plynulost provozu na pozemních komunikacích.
- před zahájením prací, bude nutné na zdejší součást Policie ČR opětovně **předložit návrh dopravně inženýrských opatření k zajištění bezpečnosti a plynulosti silničního provozu a požádat o vydání „Stanoviska k umístění přechodné úpravy provozu na pozemních komunikacích“** dle § 77 zákona č. 361/2000 Sb. o provozu na pozemních komunikacích. A dále případně požádat **o vydání „Souhlasu se zvláštním užíváním**

komunikací“ dle § 25 zákona č. 13/1997 Sb. o pozemních komunikacích, bude-li se jednat o zásah do pozemní komunikace – je-li toto rozsahem prací vyžadováno. A dále požádat o vydání **„Vyjádření k uzavírce PK a vedení objízdné trasy“** dle § 24 odst. 2 písm. d) zákona č. 13/1997 Sb., o pozemních komunikacích.

- **velikost značek požadujeme základní, provedení značek požadujeme reflexní, dopravní značení bude umístěno v souladu s TP 66** (3. vydání 2015) **a bude umístěno na červeno-bíle pruhovaném podpěrném sloupku** – červené a bílé pruhy na sloupku budou provedeny z retroreflexní fólie nejméně třídy třídy RA1 a CR1 o šířce 0,10 až 0,20 m. Celková délka barevné úpravy je nejméně 0,45 m.
- **toto vyjádření nelze brát jako vyjádření dle § 77 zákona č. 361/2000 Sb., o provozu na pozemních komunikacích.**

Vyřizuje: por. Ing. Pavel Novák
komisař
tel. 974572257

npor. Mgr. Pavel Dostálek
vedoucí dopravního inspektorátu

Ověřovací doložka

Převod dokumentu z analogové do digitální podoby podle § 69a z. č. 499/2004 Sb.

Subjekt, který převod dokumentu provedl:

POLICIE ČESKÉ REPUBLIKY
Krajské ředitelství policie Pardubického kraje
Územní odbor Chrudim, Dopravní inspektorát
Hradební 47
Chrudim

Datum vyhotovení:

1.4.2020 15:27:30

Jméno a příjmení osoby, která převod dokumentu provedla:

por. Ing. Pavel Novák

Zajišťovací prvek:

bez

Počet listů převáděného dokumentu:

Doložka konverze na žádost do dokumentu v listinné podobě

Tento dokument v listinné podobě, který vznikl pod pořadovým číslem **502014_001078** převedením z dokumentu obsaženého v datové zprávě, skládajícího se z **6** listů, se shoduje s obsahem dokumentu, jehož převedením vznikl.

Autorizovanou konverzí dokumentu se nepotvrzuje správnost a pravdivost údajů obsažených v dokumentu a jejich soulad s právními předpisy.

Vstupní dokument obsažený v datové zprávě byl opatřen vícenásobnou kvalifikovanou elektronickou pečetí a platnost kvalifikované elektronické pečeti byla ověřena dne 08.04.2020 v 12:59:25. Kvalifikovaná elektronická pečeť byla shledána platnou (dokument nebyl změněn) a ověření platnosti kvalifikovaného certifikátu pro elektronickou pečeť bylo provedeno vůči zveřejněnému seznamu zneplatněných certifikátů vydanému k datu 01.04.2020 15:27:32. Údaje o kvalifikované elektronické pečeti č. 1: číslo kvalifikovaného certifikátu pro elektronickou pečeť **4F 7E 5E**, kvalifikovaný certifikát pro elektronickou pečeť byl vydán kvalifikovaným poskytovatelem služeb vytvářejících důvěru **PostSignum Qualified CA 3, Česká pošta, s.p. [IČ 47114983]** pro pečetící osobu **Policie České republiky, Správa logistického zabezpečení Policejního prezidia ČR [IČ 00007064]**. Uznávaná elektronická pečeť byla označena platným kvalifikovaným časovým razítkem nebo kvalifikovaným elektronickým časovým razítkem vydaným kvalifikovaným poskytovatelem. Platnost časového razítka byla ověřena dne 08.04.2020 v 12:59:25. Údaje o časovém razítku: datum a čas **01.04.2020 15:27:32**, číslo kvalifikovaného certifikátu pro časové razítko **11 6B 74 FD 0E 30 12 00 4A BF**, časové razítko bylo vydáno kvalifikovaným poskytovatelem **CA Disig QCA3, Disig a.s.**.

Vstupní dokument obsažený v datové zprávě byl podepsán vícenásobným kvalifikovaným elektronickým podpisem a platnost kvalifikovaného elektronického podpisu byla ověřena dne 08.04.2020 v 12:59:25. Kvalifikovaný elektronický podpis byl shledán platným (dokument nebyl změněn) a ověření platnosti kvalifikovaného certifikátu pro elektronický podpis bylo provedeno vůči zveřejněnému seznamu zneplatněných certifikátů vydanému k datu 01.04.2020 15:56:23. Údaje o kvalifikovaném elektronickém podpisu č. 2: číslo kvalifikovaného certifikátu pro elektronický podpis **4F 9A 1F**, kvalifikovaný certifikát pro elektronický podpis byl vydán kvalifikovaným poskytovatelem služeb vytvářejících důvěru **PostSignum Qualified CA 3, Česká pošta, s.p. [IČ 47114983]** pro podepisující osobu **Mgr. Pavel Dostálek, vedoucí oddělení, KŘP Pak, DI Chrudim, 283239, Krajské ředitelství policie Pardubického kraje se sídlem v Pardubicích [IČ 72050250]**. Uznávaný elektronický podpis byl označen platným kvalifikovaným časovým razítkem nebo kvalifikovaným elektronickým časovým razítkem vydaným kvalifikovaným poskytovatelem. Platnost časového razítka byla ověřena dne 08.04.2020 v 12:59:25. Údaje o časovém razítku: datum a čas **01.04.2020 15:56:23**, číslo kvalifikovaného certifikátu pro časové razítko **11 6D D6 52 5E 3A 35 00 4A C0**, časové razítko bylo vydáno kvalifikovaným poskytovatelem **CA Disig QCA3, Disig a.s.**.

Vystavil: **Česká pošta, s.p.**
Pracoviště: **Havlíčkův Brod 1**
Česká pošta, s.p. dne **08.04.2020**

Jméno, příjmení a podpis osoby, která autorizovanou konverzi dokumentu provedla:
Eva Štefánková

Otisk úředního razítka:

127946098-214214-200408125902

Poznámka:

Kontrolu této doložky lze provést v centrální evidenci doložek přístupné způsobem umožňujícím dálkový přístup na adrese https://www.czechpoint.cz/overovacidolozky.

Sekce nakládání s majetkem Ministerstva obrany
odbor ochrany územních zájmů a státního odborného dozoru
Tychonova 1, Praha 6, PSČ 160 01, datová schránka hjyaavk

Sp.zn. 83932/2020-1150-OÚZ-PCE

Pardubice 20. února 2020
Výtisk č. jediný
Počet stran: 2

DMC Havlíčkův Brod s.r.o.
Průmyslová 941

580 01 Havlíčkův Brod

Závazné stanovisko pro ohlášení stavby, územní řízení, stavební řízení
Rekonstrukce PZZ včetně přejezdové komunikace v km 34,239(P5288); 33,625(P5287); 33,183 (P5286) , trati Havlíčkův Brod- Pardubice- Rosice nad Labem
K čj.

Ministerstvo obrany, Sekce nakládání s majetkem, odbor ochrany územních zájmů a státního odborného dozoru, oddělení ochrany územních zájmů Čechy v souladu se zmocněním v § 175 odst. 1 zákona č. 183/2006 Sb., o územním plánování a stavebním řádu (stavební zákon), ve znění pozdějších předpisů (dále jen „stavební zákon"), jako věcně a místně příslušné ve smyslu zákona č. 222/1999 Sb., o zajišťování obrany České republiky, ve znění pozdějších předpisů (dále jen „zákon o zajišťování obrany ČR"), v souladu s Rozkazem ministra obrany č. 39/2011 - Zabezpečení výkonu působnosti MO ve věcech územního plánování a stavebního řádu, v platném znění, **vydává ve smyslu § 4 odst. 2 písm. a) stavebního zákona pro potřeby vedeného řízení**

souhlasné závazné stanovisko

k záměru tak, jak byl doložen v písemné a grafické dokumentaci.

Odůvodnění:
Ministerstvo obrany v souladu se zmocněním v § 175 odst. 1 stavebního zákona, dle § 161 téhož zákona a zákona o zajišťování obrany ČR provedlo po obdržení vaší žádosti o vydání závazného stanoviska dotčeného orgánu vyhodnocení předloženého záměru, prověřilo evidenci technické infrastruktury v jeho vlastnictví. Ministerstvo obrany neeviduje inženýrské sítě a podzemní telekomunikační vedení, které by byly s daným stavebním záměrem v kolizi.
Daný stavební záměr je lokalizován v územích vymezených Ministerstvem obrany v souladu s § 175 stavebního zákona u stavebních úřadů. Tato vymezená území Ministerstva obrany jsou shodná s údaji o území poskytovanými Ministerstvem obrany pro ÚAP a jejich součástí jsou podrobné specifikace podmínek ve vymezeném území Ministerstva obrany a zákonná určení. Po posouzení stavebního záměru Ministerstvo obrany konstatuje, že předložený stavební záměr není v rozporu se zájmy Ministerstva obrany a nekoliduje s ochranou zájmů Ministerstva obrany.

Realizace stavebního záměru provedená v souladu s předloženou projektovou dokumentací neohrozí naplnění veřejného zájmu na zajištění obrany a bezpečnosti státu.

Závazné stanovisko Ministerstva obrany je platné 2 roky a musí být vyžádáno znovu, nebude-li během této doby stavba zahájena nebo dojde-li ke změnám v umístění, výšce nebo rozsahu stavby.

Po dobu realizace akce požaduji zachovat průjezdnost trati Havlíčkův Brod – Pardubice – Rosice nad Labem (**k.ú. Všeradov**) v celém jejím profilu, k případnému omezení provozu a objízdným trasám požaduji vyžádat si stanovisko Agentury logistiky - Regionálního střediska vojenské dopravy Hradec Králové, Velké náměstí 33, 500 01 Hradec Králové, min. 3 týdny předem.
Kontaktní osoba: Kateřina Obermajerová, tel.: 973251519, email: obermajerovak@army.cz

Po dobu realizace akce požaduji zachovat průjezdnost Havlíčkův Brod – Pardubice – Rosice nad Labem (**k.ú. Stružinec**) v celém jejím profilu, k případnému omezení provozu a objízdným trasám požaduji vyžádat si stanovisko Agentury logistiky - Regionálního střediska vojenské dopravy Olomouc, Dobrovského 6, 779 00 Olomouc, min. 3 týdny předem.
Kontaktní osoba: prap. David Regmund, tel: 973401554, email: vd_olomouc@army.cz.

Doručovací adresa:
Sekce nakládání s majetkem MO, Odbor ochrany územních zájmů a státního odborného dozoru, Oddělení OÚZ Čechy,Teplého 1899, Pardubice, PSČ 530 02, IDS:hjyaavk

Kontaktní osoba: Ing. Renata Štěpánková, tel: 973 245 734

Ing. Renata Štěpánková
ministerský rada
oddělení ochrany územních zájmů Čechy
podepsáno elektronicky

V další korespondenci, týkající se výše uvedené věci, uvádějte odkaz na sp.zn. 83932/2020-1150-OÚZ-PCE tohoto závazného stanoviska Ministerstva obrany ČR.

ložka konverze na žádost do dokumentu v listinné podobě

ento dokument v listinné podobě, který vznikl pod pořadovým číslem **126919203-191996-200226103402** převedením z dokumentu obsaženého v datové zprávě, skládajícího se z **2** listů, se shoduje s obsahem dokumentu, jehož převedením vznikl.

Autorizovanou konverzí dokumentu se nepotvrzuje správnost a pravdivost údajů obsažených v dokumentu a jejich soulad s právními předpisy.

Vstupní dokument obsažený v datové zprávě byl podepsán kvalifikovaným elektronickým podpisem a platnost kvalifikovaného elektronického podpisu byla ověřena dne 26.02.2020 v 10:34:07. Kvalifikovaný elektronický podpis byl shledán platným (dokument nebyl změněn) a ověření platnosti kvalifikovaného certifikátu pro elektronický podpis bylo provedeno vůči zveřejněnému seznamu zneplatněných certifikátů vydanému k datu 26.02.2020 07:27:13. Údaje o kvalifikovaném elektronickém podpisu: číslo kvalifikovaného certifikátu pro elektronický podpis **0A A6 B2 FE**, kvalifikovaný certifikát pro elektronický podpis byl vydán kvalifikovaným poskytovatelem služeb vytvářejících důvěru **ACAeID3.1 - Issuing Certificate, eIdentity a.s.** pro podepisující osobu **Ing. Renata Štěpánková, Rada/Ministerský rada (3648148), 1150, MINISTERSTVO OBRANY**. Uznávaný elektronický podpis byl označen platným kvalifikovaným časovým razítkem nebo kvalifikovaným elektronickým časovým razítkem vydaným kvalifikovaným poskytovatelem. Platnost časového razítka byla ověřena dne 26.02.2020 v 10:34:07. Údaje o časovém razítku: datum a čas **20.02.2020 07:18:24**, číslo kvalifikovaného certifikátu pro časové razítko **27 B3 99 2E**, časové razítko bylo vydáno kvalifikovaným poskytovatelem **ACAeID3 - Root Certificate, eIdentity a.s.**.

Vystavil: **Město Havlíčkův Brod**
Pracoviště: **Město Havlíčkův Brod**
V Havlíčkově Brodě dne **26.02.2020**

Jméno, příjmení a podpis osoby, která autorizovanou konverzi dokumentu provedla:
GABRIELA KADLECOVÁ

Otisk úředního razítka:

MĚSTSKÝ ÚŘAD 376 Havlíčkův Brod

126919203-191996-200226103402

Poznámka:

Kontrolu této doložky lze provést v centrální evidenci doložek přístupné způsobem umožňujícím dálkový přístup na adrese https://www.czechpoint.cz/overovacidolozky.

Sekce nakládání s majetkem Ministerstva obrany
odbor ochrany územních zájmů a státního odborného dozoru
Tychonova 1, Praha 6, PSČ 160 01, datová schránka hjyaavk

Sp.zn. 84460/2020-1150-OÚZ-PCE

Pardubice 20. února 2020
Výtisk č. jediný
Počet stran: 2

DMC Havlíčkův Brod s.r.o.
Průmyslová 941

580 01 Havlíčkův Brod

Závazné stanovisko pro ohlášení stavby, územní řízení, stavební řízení
Rekonstrukce PZZ v km 36,017 (P5290); 35,359 (P5289) trati Havlíčkův Brod - Pardubice - Rosice nad Labem
K čj.

Ministerstvo obrany, Sekce nakládání s majetkem, odbor ochrany územních zájmů a státního odborného dozoru, oddělení ochrany územních zájmů Čechy v souladu se zmocněním v § 175 odst. 1 zákona č. 183/2006 Sb., o územním plánování a stavebním řádu (stavební zákon), ve znění pozdějších předpisů (dále jen „stavební zákon"), jako věcně a místně příslušné ve smyslu zákona č. 222/1999 Sb., o zajišťování obrany České republiky, ve znění pozdějších předpisů (dále jen „zákon o zajišťování obrany ČR"), v souladu s Rozkazem ministra obrany č. 39/2011 - Zabezpečení výkonu působnosti MO ve věcech územního plánování a stavebního řádu, v platném znění, **vydává ve smyslu § 4 odst. 2 písm. a) stavebního zákona pro potřeby vedeného řízení**

souhlasné závazné stanovisko

k záměru tak, jak byl doložen v písemné a grafické dokumentaci.

Odůvodnění:
Ministerstvo obrany v souladu se zmocněním v § 175 odst. 1 stavebního zákona, dle § 161 téhož zákona a zákona o zajišťování obrany ČR provedlo po obdržení vaší žádosti o vydání závazného stanoviska dotčeného orgánu vyhodnocení předloženého záměru, prověřilo evidenci technické infrastruktury v jeho vlastnictví. Ministerstvo obrany neeviduje inženýrské sítě a podzemní telekomunikační vedení, které by byly s daným stavebním záměrem v kolizi.
Daný stavební záměr je lokalizován v územích vymezených Ministerstvem obrany v souladu s § 175 stavebního zákona u stavebních úřadů. Tato vymezená území Ministerstva obrany jsou shodná s údaji o území poskytovanými Ministerstvem obrany pro ÚAP a jejich součástí jsou podrobné specifikace podmínek ve vymezeném území Ministerstva obrany a zákonná určení. Po posouzení stavebního záměru Ministerstvo obrany konstatuje, že předložený stavební záměr není v rozporu se zájmy Ministerstva obrany a nekoliduje s ochranou zájmů Ministerstva obrany.

Realizace stavebního záměru provedená v souladu s předloženou projektovou dokumentací neohrozí naplnění veřejného zájmu na zajištění obrany a bezpečnosti státu.

Závazné stanovisko Ministerstva obrany je platné 2 roky a musí být vyžádáno znovu, nebude-li během této doby stavba zahájena nebo dojde-li ke změnám v umístění, výšce nebo rozsahu stavby.

Po dobu realizace akce požaduji zachovat průjezdnost trati Havlíčkův Brod – Pardubice – Rosice nad Labem v celém jejím profilu, k případnému omezení provozu a objízdným trasám požaduji vyžádat si stanovisko Agentury logistiky - Regionálního střediska vojenské dopravy Hradec Králové, Velké náměstí 33, 500 01 Hradec Králové, min. 3 týdny předem.
Kontaktní osoba: Kateřina Obermajerová, tel.: 973251519, email: obermajerovak@army.cz

Doručovací adresa:
Sekce nakládání s majetkem MO, Odbor ochrany územních zájmů a státního odborného dozoru, Oddělení OÚZ Čechy,Teplého 1899, Pardubice, PSČ 530 02, IDS:hjyaavk

Kontaktní osoba: Ing. Renata Štěpánková, tel: 973 245 734

Ing. Renata Štěpánková
ministerský rada
oddělení ochrany územních zájmů Čechy
podepsáno elektronicky

V další korespondenci, týkající se výše uvedené věci, uvádějte odkaz na sp.zn. 84460/2020-1150-OÚZ-PCE tohoto závazného stanoviska Ministerstva obrany ČR.

ložka konverze na žádost do dokumentu v listinné podobě

ento dokument v listinné podobě, který vznikl pod pořadovým číslem **126919724-18758-200226103520** převedením z dokumentu obsaženého v datové zprávě, skládajícího se z **2** listů, se shoduje s obsahem dokumentu, jehož převedením vznikl.

Autorizovanou konverzí dokumentu se nepotvrzuje správnost a pravdivost údajů obsažených v dokumentu a jejich soulad s právními předpisy.

Vstupní dokument obsažený v datové zprávě byl podepsán kvalifikovaným elektronickým podpisem a platnost kvalifikovaného elektronického podpisu byla ověřena dne 26.02.2020 v 10:35:24. Kvalifikovaný elektronický podpis byl shledán platným (dokument nebyl změněn) a ověření platnosti kvalifikovaného certifikátu pro elektronický podpis bylo provedeno vůči zveřejněnému seznamu zneplatněných certifikátů vydanému k datu 26.02.2020 07:27:13. Údaje o kvalifikovaném elektronickém podpisu: číslo kvalifikovaného certifikátu pro elektronický podpis **0A A6 B2 FE**, kvalifikovaný certifikát pro elektronický podpis byl vydán kvalifikovaným poskytovatelem služeb vytvářejících důvěru **ACAeID3.1 - Issuing Certificate, eIdentity a.s.** pro podepisující osobu **Ing. Renata Štěpánková, Rada/Ministerský rada (3648148), 1150, MINISTERSTVO OBRANY**. Uznávaný elektronický podpis byl označen platným kvalifikovaným časovým razítkem nebo kvalifikovaným elektronickým časovým razítkem vydaným kvalifikovaným poskytovatelem. Platnost časového razítka byla ověřena dne 26.02.2020 v 10:35:24. Údaje o časovém razítku: datum a čas **20.02.2020 07:26:57**, číslo kvalifikovaného certifikátu pro časové razítko **27 B3 99 2E**, časové razítko bylo vydáno kvalifikovaným poskytovatelem **ACAeID3 - Root Certificate, eIdentity a.s.**.

Vystavil: **Město Havlíčkův Brod**
Pracoviště: **Město Havlíčkův Brod**
V Havlíčkově Brodě dne **26.02.2020**

Jméno, příjmení a podpis osoby, která autorizovanou konverzi dokumentu provedla:
HANA PETRŮ

Otisk úředního razítka:

MĚSTSKÝ ÚŘAD Havlíčkův Brod

126919724-18758-200226103520

Poznámka:

Kontrolu této doložky lze provést v centrální evidenci doložek přístupné způsobem umožňujícím dálkový přístup na adrese https://www.czechpoint.cz/overovacidolozky.

Sekce nakládání s majetkem Ministerstva obrany
odbor ochrany územních zájmů a státního odborného dozoru
Tychonova 1, Praha 6, PSČ 160 01, datová schránka hjyaavk

Sp.zn. 84459/2020-1150-OÚZ-PCE

Pardubice 20. února 2020
Výtisk č. jediný
Počet stran: 2

DMC Havlíčkův Brod s.r.o.
Průmyslová 941

580 01 Havlíčkův Brod

Závazné stanovisko pro ohlášení stavby, územní řízení, stavební řízení
Rekonstrukce PZZ v km 36,832 (P5293); 36,593 (P5292); 36,326 (P5291) trati Havlíčkův Brod - Pardubice - Rosice nad Labem, k.ú. Vítanov, Hlinsko v Čechách, Stan u Hlinska
K čj.

Ministerstvo obrany, Sekce nakládání s majetkem, odbor ochrany územních zájmů a státního odborného dozoru, oddělení ochrany územních zájmů Čechy v souladu se zmocněním v § 175 odst. 1 zákona č. 183/2006 Sb., o územním plánování a stavebním řádu (stavební zákon), ve znění pozdějších předpisů (dále jen „stavební zákon"), jako věcně a místně příslušné ve smyslu zákona č. 222/1999 Sb., o zajišťování obrany České republiky, ve znění pozdějších předpisů (dále jen „zákon o zajišťování obrany ČR"), v souladu s Rozkazem ministra obrany č. 39/2011 - Zabezpečení výkonu působnosti MO ve věcech územního plánování a stavebního řádu, v platném znění, **vydává ve smyslu § 4 odst. 2 písm. a) stavebního zákona pro potřeby vedeného řízení**

souhlasné závazné stanovisko

k záměru tak, jak byl doložen v písemné a grafické dokumentaci.

Odůvodnění:
Ministerstvo obrany v souladu se zmocněním v § 175 odst. 1 stavebního zákona, dle § 161 téhož zákona a zákona o zajišťování obrany ČR provedlo po obdržení vaší žádosti o vydání závazného stanoviska dotčeného orgánu vyhodnocení předloženého záměru, prověřilo evidenci technické infrastruktury v jeho vlastnictví. Ministerstvo obrany neeviduje inženýrské sítě a podzemní telekomunikační vedení, které by byly s daným stavebním záměrem v kolizi.
Daný stavební záměr je lokalizován v územích vymezených Ministerstvem obrany v souladu s § 175 stavebního zákona u stavebních úřadů. Tato vymezená území Ministerstva obrany jsou shodná s údaji o území poskytovanými Ministerstvem obrany pro ÚAP a jejich součástí jsou podrobné specifikace podmínek ve vymezeném území Ministerstva obrany a zákonná určení. Po posouzení stavebního záměru Ministerstvo obrany konstatuje, že předložený stavební záměr není v rozporu se zájmy Ministerstva obrany a nekoliduje s ochranou zájmů Ministerstva obrany.

Realizace stavebního záměru provedená v souladu s předloženou projektovou dokumentací neohrozí naplnění veřejného zájmu na zajištění obrany a bezpečnosti státu.

Závazné stanovisko Ministerstva obrany je platné 2 roky a musí být vyžádáno znovu, nebude-li během této doby stavba zahájena nebo dojde-li ke změnám v umístění, výšce nebo rozsahu stavby.

Po dobu realizace akce požaduji zachovat průjezdnost trati Havlíčkův Brod – Pardubice – Rosice nad Labem v celém jejím profilu, k případnému omezení provozu a objízdným trasám požaduji vyžádat si stanovisko Agentury logistiky - Regionálního střediska vojenské dopravy Hradec Králové, Velké náměstí 33, 500 01 Hradec Králové, min. 3 týdny předem.
Kontaktní osoba: Kateřina Obermajerová, tel.: 973251519, email: obermajerovak@army.cz

Doručovací adresa:
Sekce nakládání s majetkem MO, Odbor ochrany územních zájmů a státního odborného dozoru, Oddělení OÚZ Čechy,Teplého 1899, Pardubice, PSČ 530 02, IDS:hjyaavk

Kontaktní osoba: Ing. Renata Štěpánková, tel: 973 245 734

Ing. Renata Štěpánková
ministerský rada
oddělení ochrany územních zájmů Čechy
podepsáno elektronicky

V další korespondenci, týkající se výše uvedené věci, uvádějte odkaz na sp.zn. 84459/2020-1150-OÚZ-PCE tohoto závazného stanoviska Ministerstva obrany ČR.

oložka konverze na žádost do dokumentu v listinné podobě

Tento dokument v listinné podobě, který vznikl pod pořadovým číslem **126919752-191996-200226103527** převedením z dokumentu obsaženého v datové zprávě, skládajícího se z **2** listů, se shoduje s obsahem dokumentu, jehož převedením vznikl.

Autorizovanou konverzí dokumentu se nepotvrzuje správnost a pravdivost údajů obsažených v dokumentu a jejich soulad s právními předpisy.

Vstupní dokument obsažený v datové zprávě byl podepsán kvalifikovaným elektronickým podpisem a platnost kvalifikovaného elektronického podpisu byla ověřena dne 26.02.2020 v 10:35:31. Kvalifikovaný elektronický podpis byl shledán platným (dokument nebyl změněn) a ověření platnosti kvalifikovaného certifikátu pro elektronický podpis bylo provedeno vůči zveřejněnému seznamu zneplatněných certifikátů vydanému k datu 26.02.2020 07:27:13. Údaje o kvalifikovaném elektronickém podpisu: číslo kvalifikovaného certifikátu pro elektronický podpis **0A A6 B2 FE**, kvalifikovaný certifikát pro elektronický podpis byl vydán kvalifikovaným poskytovatelem služeb vytvářejících důvěru **ACAeID3.1 - Issuing Certificate, eIdentity a.s.** pro podepisující osobu **Ing. Renata Štěpánková, Rada/Ministerský rada (3648148), 1150, MINISTERSTVO OBRANY**. Uznávaný elektronický podpis byl označen platným kvalifikovaným časovým razítkem nebo kvalifikovaným elektronickým časovým razítkem vydaným kvalifikovaným poskytovatelem. Platnost časového razítka byla ověřena dne 26.02.2020 v 10:35:31. Údaje o časovém razítku: datum a čas **20.02.2020 07:37:55**, číslo kvalifikovaného certifikátu pro časové razítko **27 B3 99 2E**, časové razítko bylo vydáno kvalifikovaným poskytovatelem **ACAeID3 - Root Certificate, eIdentity a.s.**.

Vystavil: **Město Havlíčkův Brod**
Pracoviště: **Město Havlíčkův Brod**
V Havlíčkově Brodě dne **26.02.2020**

Jméno, příjmení a podpis osoby, která autorizovanou konverzi dokumentu provedla:
GABRIELA KADLECOVÁ

Otisk úředního razítka:

MĚSTSKÝ ÚŘAD 376 Havlíčkův Brod

126919752-191996-200226103527

Poznámka:

Kontrolu této doložky lze provést v centrální evidenci doložek přístupné způsobem umožňujícím dálkový přístup na adrese https://www.czechpoint.cz/overovacidolozky.

á pošta -171-

KRAJSKÁ HYGIENICKÁ STANICE
KRAJE VYSOČINA SE SÍDLEM V JIHLAVĚ

Tolstého 1914/15, 586 01 Jihlava, tel.: +420 567 564 551, e-mail: podatelna@khsjih.cz, ID: 4uuai3w

V Havlíčkově Brodě dne 6. února 2020

Č.j.: KHSV/01521/2020/HB/HOK/Vel
Sp. značka: S-KHSV/01521/2020
Vyřizuje: Ing. Šimon Veleba, simon.veleba@hb.khsjih.cz, 569 474 212
Č.j. odesílatele:
Počet listů/příloh: 1/0

Adresát:
Správa železniční dopravní cesty s.o., Dlážděná 1003/7, 110 00 Praha 1

V zastoupení:
DMC Havlíčkův Brod s.r.o., Průmyslová 941, 580 01 Havlíčkův Brod

„Rekonstrukce PZZ včetně přejezdové konstrukce v km 34,239 (P5288); 33,625 (P5287) a 33,183 (P5286) trati Havlíčkův Brod – Pardubice – Rosice nad Labem“ – projektová dokumentace pro stavební povolení - závazné stanovisko orgánu ochrany veřejného zdraví.

Krajská hygienická stanice kraje Vysočina se sídlem v Jihlavě jako orgán ochrany veřejného zdraví, který je dotčeným správním úřadem ve smyslu ustanovení §82 odst. 2 písm. i) zák. č. 258/2000 Sb., o ochraně veřejného zdraví ve znění pozdějších předpisů (dále jen „zákon o ochraně veřejného zdraví“) a místně příslušným dle §11 odst.1 zák.č. 500/2004 Sb., správní řád ve znění pozdějších předpisů (dále jen „správní řád“), vydává ve věci „Rekonstrukce PZZ včetně přejezdové konstrukce v km 34,239 (P5288); 33,625 (P5287) a 33,183 (P5286) trati Havlíčkův Brod – Pardubice – Rosice nad Labem“, v řízení podle § 4 odst. 2 písm. a) zákona č. 183/2006 Sb., stavební zákon ve znění pozdějších předpisů (dále jen „stavební zákon“), toto závazné stanovisko:

S projektovou dokumentací stavby „Rekonstrukce PZZ včetně přejezdové konstrukce v km 34,239 (P5288); 33,625 (P5287) a 33,183 (P5286) trati Havlíčkův Brod – Pardubice – Rosice nad Labem“ pro řízení k povolování staveb s odkazem na §82 odst.2 písmeno t), §30, § 77 zákona o ochraně veřejného zdraví a nařízení vlády č.272/2011 Sb. o ochraně zdraví před nepříznivými účinky hluku a vibrací ve znění pozdějších předpisů se

s o u h l a s í.

Odůvodnění:

Dne 24.1.2020 byla KHS kraje Vysočina doručena žádost zplnomocněného projektanta stavby o vydání stanoviska k projektové dokumentaci pro stavební povolení „Rekonstrukce PZZ včetně přejezdové konstrukce v km 34,239 (P5288); 33,625 (P5287) a 33,183 (P5286) trati Havlíčkův Brod – Pardubice – Rosice nad Labem“, kterou zpracovala firma DMC Havlíčkův Brod s.r.o., Havlíčkův Brod, v únoru 2020. Investorem stavby je Správa železniční dopravní cesty s.o., Praha.

Projektová dokumentace řeší rekonstrukci železničního svršku, spodku a přejezdové konstrukce v prostoru přejezdů v km 34,239 (P5288); 33,625 (P5287) a 33,183 (P5286) trati Havlíčkův Brod – Pardubice – Rosice nad Labem. Na komunikacích, které křižují trať v místech přejezdů, dojde ke zhotovení nové konstrukce vozovky v nezbytné šířce v okolí přejezdů. Součástí stavby je také úprava přípojek NN, nové reléové domky a úprava zabezpečovacího zařízení včetně nových kabelových tras. Stavba bude umístěna na pozemcích ve vlastnictví SŽDC, Obce Všeradov a soukromých vlastníků v k.ú. Stružinec a Všeradov. Dotčené území stavby se nachází v extravilánu obce Stružinec a Všeradov. Stávající železniční trať č. 238 dle KJŘ bude dotčená stavbou v km 32,4 – 34,4. V rámci navržených stavebních úprav přejezdů nedojde zde ke zvýšení hluku od železniční dopravy, neboť se směrové a výškové řešení tratě, oproti stávajícímu stavu, nebude nijak závažně měnit. Jedná se tedy pouze o rekonstrukci stávajících zabezpečovacích zařízení se současnou rekonstrukcí železničního svršku, spodku a přejezdové konstrukce v místě přejezdu, a to ve stávajících

parametrech železniční trati, při které nedojde k navýšení intenzity železniční dopravy a tedy i hluku. V katastrálním území Stružinec se v blízkosti trati nenacházejí objekty k trvalému bydlení. Z těchto důvodů orgán ochrany veřejného zdraví nepožaduje zpracování akustické studie či provedení měření hluku. V projektové dokumentaci jsou navržena technicko-organizační opatření ke snížení hluku ze stavební činnosti, která spočívají v používání strojů a mechanismů s nižšími emisemi hluku a v provádění stavebních činností pouze v denní době. Orgán ochrany veřejného zdraví upozorňuje na skutečnost, že při provádění stavebních prací je zhotovitel stavby povinen u nejbližších chráněných venkovních prostorů staveb dodržet hygienické limity hluku a vibrací, které jsou stanoveny v nař.vl. č. 272/2011 Sb., o ochraně zdraví před nepříznivými účinky hluku a vibrací.

Po posouzení uvažovaného záměru KHS kraje Vysočina konstatuje, že navrhované řešení není v rozporu s požadavky zákona č. 258/2000 Sb. o ochraně veřejného zdraví ve znění pozdějších předpisů.

Předmětná stavba se nachází na území Pardubického kraje a Kraje Vysočina. Působnost KHS kraje Vysočina se sídlem v Jihlavě, jako dotčeného správního úřadu, je stanovena pouze pro Kraj Vysočina. Z tohoto důvodu bylo v rámci tohoto stanoviska provedeno posouzení pouze té části stavby, která se nachází na území Kraje Vysočina. Na stavbu navazující akce č.2 (Rekonstrukce PZZ v km 36,017(P5290) a 35,359 (P5289) trati Havlíčkův Brod – Pardubice – Rosice nad Labem) a č.3 (Rekonstrukce PZZ v km 36,832(P5293);36,593(P5292) a 36,326 (P5291) trati Havlíčkův Brod – Pardubice – Rosice nad Labem) se nacházejí pouze na území Pardubického kraje. Tedy k posouzení staveb navržených v rámci akcí č.2 a č.3 není KHS kraje Vysočina se sídlem v Jihlavě místně příslušná, a proto k nim nebude vydávat závazné stanovisko.

Ing. Šimon Veleba
vedoucí oddělení hygieny obecné a komunální Havlíčkův Brod a Pelhřimov

Rozdělovník:
DMC Havlíčkův Brod s.r.o., Průmyslová 941, 580 01 Havlíčkův Brod

Doložka konverze na žádost do dokumentu v listinné podobě

Tento dokument v listinné podobě, který vznikl pod pořadovým číslem **502014_001053** převedením z dokumentu obsaženého v datové zprávě, skládajícího se z **2** listů, se shoduje s obsahem dokumentu, jehož převedením vznikl.

Autorizovanou konverzí dokumentu se nepotvrzuje správnost a pravdivost údajů obsažených v dokumentu a jejich soulad s právními předpisy.

Vstupní dokument obsažený v datové zprávě byl podepsán kvalifikovaným elektronickým podpisem a platnost kvalifikovaného elektronického podpisu byla ověřena dne 07.02.2020 v 10:05:54. Kvalifikovaný elektronický podpis byl shledán platným ve smyslu ověření integrity dokumentu, tzn., dokument nebyl změněn, a ověření platnosti kvalifikovaného certifikátu pro elektronický podpis bylo provedeno vůči zveřejněnému seznamu zneplatněných certifikátů vydanému k datu 07.02.2020 08:59:33. Údaje o kvalifikovaném elektronickém podpisu: číslo kvalifikovaného certifikátu pro elektronický podpis **01 4F D0 3C**, kvalifikovaný certifikát pro elektronický podpis byl vydán kvalifikovaným poskytovatelem služeb vytvářejících důvěru **PostSignum Qualified CA 4, Česká pošta, s.p.** pro podepisující osobu **Ing. Šimon Veleba, odborný pracovník, územní pracoviště Havlíčkův Brod, 43690, Krajská hygienická stanice kraje Vysočina se sídlem v Jihlavě**. Elektronický podpis nebyl označen časovým razítkem.

Vystavil: **Česká pošta, s.p.**
Pracoviště: **Havlíčkův Brod 1**
Česká pošta, s.p. dne **07.02.2020**

Jméno, příjmení a podpis osoby, která autorizovanou konverzi dokumentu provedla:
Eva Štefánková

Otisk úředního razítka:

Česká pošta, s.p.
-171-

126361653-214214-200207100521

Poznámka:
V době od uveřejnění seznamu zneplatněných certifikátů, vůči kterému byla ověřována platnost certifikátu 01 4F D0 3C, do provedení autorizované konverze dokumentů mohlo dojít k zneplatnění certifikátu.

Kontrolu této doložky lze provést v centrální evidenci doložek přístupné způsobem umožňujícím dálkový přístup na adrese https://www.czechpoint.cz/overovacidolozky.

Krajská hygienická stanice Pardubického kraje se sídlem v Pardubicích

DMC Havlíčkův Brod s r.o.
Průmyslová 941
580 01 Havlíčkův Brod

Č.j.: KHSPA01288/2020/HOK-CR V Chrudimi dne 27.01.2020 Vyřizuje: dr. Říha

Závazné stanovisko k projektu stavby pro stavební povolení na akci č.1: Rekonstrukce PZZ včetně přejezdové konstrukce v km 34,239 (P5288); 33,625(P5287) a 33,183 (P5286) trati Havlíčkův Brod – Pardubice – Rosice nad Labem, akce č. 2: Rekonstrukce PZZ v km 36,017 (P5290) a 35,359 (P5289) trati Havlíčkův Brod - Pardubice-Rosice nad Labem akce č. 3: Rekonstrukce PZZ v km 36,832 (P5293); 36,593 (P5292) a 36,326 (P5291) trati Havlíčkův Brod - Pardubice-Rosice nad Labem

Závazné stanovisko

Na základě žádosti společnosti DMC Havlíčkův Brod s r.o., Průmyslová 941, 580 01 Havlíčkův Brod, doručené dne 24.1.2020, posoudila Krajská hygienická stanice Pardubického kraje se sídlem v Pardubicích (dále jen „KHS“) jako místně a věcně příslušný dotčený správní úřad podle § 82 odst. 1 a 2 písm. i) ve spojení s § 77 odst. 1 a 3 zákona č. 258/2000 Sb., o ochraně veřejného zdraví a o změně některých souvisejících zákonů, ve znění pozdějších předpisů a § 4 odst. 2 písm. a) zákona č. 183/2006 Sb., o územním plánování a stavebním řádu, ve znění pozdějších předpisů (dále jen „stavební zákon“), předloženou žádost.
Po zhodnocení souladu předloženého projektu stavby s požadavky předpisů v oblasti ochrany veřejného zdraví vydává KHS v souladu s § 149 odst. 1 zákona č. 500/2004 Sb., správní řád, ve znění pozdějších předpisů, toto závazné stanovisko:

S projektem stavby pro stavební povolení na akci „č.1: Rekonstrukce PZZ včetně přejezdové konstrukce v km 34,239 (P5288); 33,625(P5287) a 33,183 (P5286) trati Havlíčkův Brod – Pardubice – Rosice nad Labem, akce č. 2: Rekonstrukce PZZ v km 36,017 (P5290) a 35,359 (P5289) trati Havlíčkův Brod - Pardubice-Rosice nad Labem akce č. 3: Rekonstrukce PZZ v km 36,832 (P5293); 36,593 (P5292) a 36,326 (P5291) trati Havlíčkův Brod - Pardubice-Rosice nad Labem“ se souhlasí.

Odůvodnění: Předmětem staveb je rekonstrukce přejezdů (P5289), 36,017 (P5290), 36,326 (P5291), 36,593 (P5292) a 36,832 (P5293) na železniční trati č. 238 dle KJŘ. Na trati Havlíčkův Brod – Pardubice je organizována a provozována drážní doprava dle předpisu SŽDC D1 a jedná se o jednokolejnou neelektrizovanou trať. Průjezdný průřez na trati je Z-GC, maximální rychlost v dotčeném traťovém úseku stavby je 70 km/h a traťová třída trati je D4 (22,5 t / 8 t). Přejezdy se nachází v extravilánu i intravilánu. Hlavní náplní stavby je rekonstrukce železničního svršku, spodku a přejezdové konstrukce v prostoru přejezdů, úprava geometrické polohy koleje a reprofilace drážních příkopů. Na účelových komunikacích a silnici III/3436, které křižují trať v místech přejezdů, dojde ke zhotovení nové konstrukce vozovky v nezbytné šířce v okolí přejezdů. Součástí stavby je také úprava přípojek NN, nové reléové domky a úprava zabezpečovacího zařízení včetně nových kabelových tras.

Krajská hygienická stanice Pardubického kraje se sídlem v Pardubicích
územní pracoviště Chrudim, Čáslavská 1146, 537 32 Chrudim
Tel: 469688632, fax: 469688635, e-mail: jaroslav.riha@khspce.cz , www.khspce.cz

Investor stavby: Správa železnic, st. organizace. Projektant: DMC Havlíčkův Brod s r.o., Průmyslová 941, 580 01 Havlíčkův Brod.
Předložená projektová dokumentace není v rozporu s platnou legislativou v oblasti ochrany veřejného zdraví.

MUDr. Jaroslav Říha
ředitel odboru hygieny obecné a komunální

Rozdělovník:
-adresát - ds
-KHS-ÚP Chrudim HOK

Krajská hygienická stanice Pardubického kraje se sídlem v Pardubicích
územní pracoviště Chrudim, Čáslavská 1146, 537 32 Chrudim
Tel: 469688632, fax: 469688635, e-mail: jaroslav.riha@khspce.cz , www.khspce.cz

Doložka konverze na žádost do dokumentu v listinné podobě

Tento dokument v listinné podobě, který vznikl pod pořadovým číslem **126204819-18758-200203123658** převedením z dokumentu obsaženého v datové zprávě, skládajícího se z **2** listů, se shoduje s obsahem dokumentu, jehož převedením vznikl.

Autorizovanou konverzí dokumentu se nepotvrzuje správnost a pravdivost údajů obsažených v dokumentu a jejich soulad s právními předpisy.

Vstupní dokument obsažený v datové zprávě byl podepsán vícenásobným zaručeným elektronickým podpisem založeným na certifikátu vydaném kvalifikovaným poskytovatelem a platnost zaručeného elektronického podpisu byla ověřena dne 03.02.2020 v 12:37:03. Zaručený elektronický podpis byl shledán platným ve smyslu ověření integrity dokumentu, tzn., dokument nebyl změněn, a ověření platnosti certifikátu bylo provedeno vůči zveřejněnému seznamu zneplatněných certifikátů vydanému k datu 03.02.2020 10:50:03. Údaje o zaručeném elektronickém podpisu č. 1: číslo kvalifikovaného certifikátu **01 50 4C 1C**, kvalifikovaný certifikát byl vydán kvalifikovaným poskytovatelem **PostSignum Qualified CA 4, Česká pošta, s.p.** pro podepisující osobu **MUDr. Jaroslav Říha, vedoucí oddělení hygieny obecné a komunální v Chrudimi, Krajská hygienická stanice Pardubického kraje se sídlem v Pardubicích, 66000, Krajská hygienická stanice Pardubického kraje se sídlem v Pardubicích**. Elektronický podpis nebyl označen časovým razítkem.

Vstupní dokument obsažený v datové zprávě byl podepsán vícenásobným zaručeným elektronickým podpisem založeným na certifikátu vydaném kvalifikovaným poskytovatelem a platnost zaručeného elektronického podpisu byla ověřena dne 03.02.2020 v 12:37:03. Zaručený elektronický podpis byl shledán platným ve smyslu ověření integrity dokumentu, tzn., dokument nebyl změněn, a ověření platnosti certifikátu bylo provedeno vůči zveřejněnému seznamu zneplatněných certifikátů vydanému k datu 03.02.2020 10:50:03. Údaje o zaručeném elektronickém podpisu č. 2: číslo kvalifikovaného certifikátu **01 50 4C 1C**, kvalifikovaný certifikát byl vydán kvalifikovaným poskytovatelem **PostSignum Qualified CA 4, Česká pošta, s.p.** pro podepisující osobu **MUDr. Jaroslav Říha, vedoucí oddělení hygieny obecné a komunální v Chrudimi, Krajská hygienická stanice Pardubického kraje se sídlem v Pardubicích, 66000, Krajská hygienická stanice Pardubického kraje se sídlem v Pardubicích**. Elektronický podpis nebyl označen časovým razítkem.

Vystavil: **Město Havlíčkův Brod**
Pracoviště: **Město Havlíčkův Brod**
V Havlíčkově Brodě dne **03.02.2020**

Jméno, příjmení a podpis osoby, která autorizovanou konverzi dokumentu provedla:
HANA PETRŮ

Otisk úředního razítka:

MĚSTSKÝ ÚŘAD 375 Havlíčkův Brod

126204819-18758-200203123658

Poznámka:

V době od uveřejnění seznamu zneplatněných certifikátů, vůči kterému byla ověřována platnost certifikátu 01 50 4C 1C, do provedení autorizované konverze dokumentů mohlo dojít k zneplatnění certifikátu.

V době od uveřejnění seznamu zneplatněných certifikátů, vůči kterému byla ověřována platnost certifikátu 01 50 4C 1C, do provedení autorizované konverze dokumentů mohlo dojít k zneplatnění certifikátu.

Kontrolu této doložky lze provést v centrální evidenci doložek přístupné způsobem umožňujícím dálkový přístup na adrese https://www.czechpoint.cz/overovacidolozky.

eská pošta
Česká pošta, s.p.
-172-

MVCRX04ZFRWG
prvotní identifikátor

MINISTERSTVO VNITRA

generální ředitelství Hasičského záchranného sboru České republiky
Kloknerova 2295/26, 148 01 Praha 414

Č. j.. MV-48322-4/PO-PRE-2020

Praha 21. dubna 2020
Počet listů: 2

DMC Havlíčkův Brod s. r. o.
Bc. Culka
Průmyslová 941
580 01 Havlíčkův Brod

Závazné stanovisko dotčeného orgánu na úseku požární ochrany
Vyřizuje za GŘ HZS ČR: kpt. Blanka Menclová Špundová, tel.: 950 819 849,
e-mail: blanka.menclova@grh.izscr.cz

Název stavby:	Rekonstrukce PZZ včetně přejezdové konstrukce v km 34,239 (P5288); 33,625 (P5287) a 33,183 (P5286) trati Havlíčkův Brod – Pardubice – Rosice nad Labem
Místo stavby:	Liniová stavba na území Kraje Vysočina a Pardubického kraje k. ú. Ždírec nad Doubravou a Stružinec (Kraj Vysočina) k. ú. Všeradov (Pardubický kraj)
Stavebník:	Správa železniční dopravní cesty, státní organizace, Dlážděná 1003/7, 110 00 Praha 1
Zpracovatel dokumentace:	A-Průvodní zpráva, Ing. Pavel Bláha č. ČKAIT 0700916, dat. únor/2020 B-Souhrnná technická zpráva, Ing. Pavel Bláha č. ČKAIT 0700916, dat. únor/2020 B.2 Požárně bezpečnostní řešení, Martin Šolc, č. ČKAIT 1400401, dat. únor/2020
Předložený druh dokumentace:	Projektová dokumentace pro stavební řízení, dat. únor/2020

Ministerstvo vnitra - generální ředitelství Hasičského záchranného sboru ČR (dále jen „MV – GŘ HZS ČR“) jako věcně a místně příslušný dotčený orgán na úseku požární ochrany dle ustanovení § 6 odst. 3 zákona č. 320/2015 Sb., o Hasičském záchranném sboru České republiky a o změně některých zákonů (zákon o hasičském záchranném sboru), ve znění zákona č. 183/2017 Sb., a dle ustanovení § 24 odst. 1 písm. g) a ustanovení § 32 zákona

č. 133/1985 Sb., o požární ochraně, ve znění pozdějších předpisů (dále jen „zákon o požární ochraně"), posoudilo v rozsahu níže uvedených podkladů výše uvedenou dokumentaci předloženou dne 12. 3. 2020 a vydává k ní v souladu s ustanovením § 31 odst. 3 zákona o požární ochraně a dále dle ustanovení § 149 odst. 1 zákona č. 500/2004 Sb., správní řád, ve znění pozdějších předpisů

souhlasné závazné stanovisko.

Odůvodnění

MV – GŘ HZS ČR vycházelo při vydání závazného stanoviska z těchto podkladů:

- Vyjádření správního úřadu na úseku požární ochrany - Hasičský záchranný sbor Kraje Vysočina, č. j.: HSJI-1051-3/HB-2020 ze dne 9. 3. 2020;
- Vyjádření správního úřadu na úseku požární ochrany - Hasičský záchranný sbor Pardubického kraje, č. j.: HSPA-61-96/2020-Šk ze dne 20. 4. 2020;
- Projektová dokumentace ke stavebnímu řízení stavby, A Průvodní zpráva, B Souhrnná technická zpráva zodpovědného projektanta Ing. Pavla Bláhy, autorizovaného inženýra pro dopravní stavby, č. ČKAIT 0700916, dat. únor/2020;
- B.2 Požárně bezpečnostní řešení, vypracoval Martin Šolc, autorizovaný technik pro požární bezpečnost staveb, č. ČKAIT 1400401, dat. únor/2020;
- Přehledná situace C 1.1, Koordinační situace C 2.1, dat. únor/2020.

Posouzením předložené projektové dokumentace, dle ustanovení § 46 odst. 1 vyhlášky č 246/2001 Sb., o stanovení podmínek požární bezpečnosti a výkonu státního požárního dozoru (vyhláška o požární prevenci), ve znění vyhlášky č. 221/2014 Sb., v rozsahu výše uvedených podkladů, dospělo MV – GŘ HZS ČR k závěru, že zásady požárně bezpečnostního řešení splňují obsahové náležitosti dle ustanovení § 41 vyhlášky o požární prevenci pro daný stupeň řízení. Dále MV – GŘ HZS ČR sděluje, že závazné stanovisko není vydáno pro stavby úprav přípojek NN, nové reléové domky a úpravy zabezpečovacího zařízení včetně kabelových tras, které jsou součástí stavby a jejichž posuzování nepodléhá výkonu státního požárního dozoru dle ustanovení § 31 odst. 1 písm. b) zákona o požární ochraně. Z obsahu posouzených zásad požárně bezpečnostního řešení a popisu stavebních objektů vyplývá, že jsou splněny technické podmínky požární ochrany kladené na danou stavbu v souladu s vyhláškou č. 23/2008 Sb., o technických podmínkách požární ochrany staveb, ve znění vyhlášky č. 268/2011 Sb.

plk. Ing. Daniel Miklós, MPA
náměstek generálního ředitele HZS ČR

.....
otisk razítka

Na vědomí:
Hasičský záchranný sbor Kraje Vysočina

Doložka konverze na žádost do dokumentu v listinné podobě

Tento dokument v listinné podobě, který vznikl pod pořadovým číslem **502014_001083** převedením z dokumentu obsaženého v datové zprávě, skládajícího se z **3** listů, se shoduje s obsahem dokumentu, jehož převedením vznikl.

Autorizovanou konverzí dokumentu se nepotvrzuje správnost a pravdivost údajů obsažených v dokumentu a jejich soulad s právními předpisy.

Vstupní dokument obsažený v datové zprávě byl podepsán kvalifikovaným elektronickým podpisem a platnost kvalifikovaného elektronického podpisu byla ověřena dne 23.04.2020 v 13:50:15. Kvalifikovaný elektronický podpis byl shledán platným (dokument nebyl změněn) a ověření platnosti kvalifikovaného certifikátu pro elektronický podpis bylo provedeno vůči zveřejněnému seznamu zneplatněných certifikátů vydanému k datu 21.04.2020 13:08:40. Údaje o kvalifikovaném elektronickém podpisu: číslo kvalifikovaného certifikátu pro elektronický podpis **01 50 E3 DE**, kvalifikovaný certifikát pro elektronický podpis byl vydán kvalifikovaným poskytovatelem služeb vytvářejících důvěru **PostSignum Qualified CA 4, Česká pošta, s.p.** pro podepisující osobu **Ing Květoslava Skalská, 780635, Ministerstvo vnitra - Generální ředitelství Hasičského záchranného sboru ČR**. Uznávaný elektronický podpis byl označen platným kvalifikovaným časovým razítkem nebo kvalifikovaným elektronickým časovým razítkem vydaným kvalifikovaným poskytovatelem. Platnost časového razítka byla ověřena dne 23.04.2020 v 13:50:15. Údaje o časovém razítku: datum a čas **21.04.2020 13:08:40**, číslo kvalifikovaného certifikátu pro časové razítko **11 6B 74 FD 0E 30 12 00 4A BF**, časové razítko bylo vydáno kvalifikovaným poskytovatelem **CA Disig QCA3, Disig a.s.**.

Vystavil: **Česká pošta, s.p.**
Pracoviště: **Havlíčkův Brod 1**
Česká pošta, s.p. dne **23.04.2020**

Jméno, příjmení a podpis osoby, která autorizovanou konverzi dokumentu provedla:
Renáta Majerová

Otisk úředního razítka:

Česká pošta, s.p.
-172-

128263834-255882-200423134950

Poznámka:

Kontrolu této doložky lze provést v centrální evidenci doložek přístupné způsobem umožňujícím dálkový přístup na adrese https://www.czechpoint.cz/overovacidolozky.

HASIČSKÝ ZÁCHRANNÝ SBOR PARDUBICKÉHO KRAJE

Územní odbor Chrudim
Topolská 569, 537 01 Chrudim

DOŠLO DNE
16. 03. 2020
Č.j.: 311

Č.j. HSPA-15-39/2020

Chrudim 2. březen 2020
Počet listů:1
Počet příloh: 1SV

DMC Havlíčkův Brod s.r.o.
Bc. Josef Culka
Průmyslová 941
580 01 Havlíčkův Brod

Závazné stanovisko dotčeného orgánu na úseku požární ochrany

Vyřizuje: nprap. Martin Mudrich, tel: 950581154, e-mail: martin.mudrich@pak.izscr.cz

Název stavby: Rekonstrukce PZZ v km 36,017 (P5290) a 35,359 (P5289) trati Havlíčkův Brod – Pardubice – Rosice nad Labem
Místo stavby: Všeradov, Vítanov
Stavebník: Správa železnic, státní organizace, Praha 1 – Nové Město, Dlážděná 1003/7, 110 00
Předložená dokumentace: pro stavební povolení, Ing. Pavel Bláha, číslo ČKAIT – 0700916, 2/2020

Hasičský záchranný sbor Pardubického kraje (dále jen „HZS Pardubického kraje") jako věcně a místně příslušný dotčený orgán na úseku požární ochrany dle ustanovení § 7 odst. 4 zákona č. 320/2015 Sb., o Hasičském záchranném sboru České republiky a o změně některých zákonů (zákon o hasičském záchranném sboru), ve znění zákona č. 183/2017 Sb., a dle ustanovení § 26 odst. 2 písm. b) a ustanovení § 31 odst. 1 písm. b) zákona č. 133/1985 Sb., o požární ochraně, ve znění pozdějších předpisů (dále jen „zákon o požární ochraně"), posoudil v rozsahu níže uvedených podkladů výše uvedenou dokumentaci předloženou dne 21.2.2020 a vydává k ní v souladu s ustanovením § 31 odst. 3 zákona o požární ochraně a dále dle ustanovení § 149 odst. 1 zákona č. 500/2004 Sb., správní řád, ve znění pozdějších předpisů,

SOUHLASNÉ ZÁVAZNÉ STANOVISKO

Odůvodnění:

HZS Pardubického kraje vycházel při vydání závazného stanoviska z těchto podkladů:

- *Požárně bezpečnostní řešení (Martin Šolc, číslo ČKAIT - 1400401, 2/2020).*

Posouzením předložené projektové dokumentace dle ustanovení § 46 odst. 1 vyhlášky č. 246/2001 Sb., o stanovení podmínek požární bezpečnosti a výkonu státního požárního dozoru (vyhláška o požární prevenci), ve znění vyhlášky č. 221/2014 Sb., v rozsahu výše uvedených podkladů, dospěl HZS Pardubického kraje k závěru, že požárně bezpečnostní řešení splňuje obsahové náležitosti dle ustanovení § 41 vyhlášky o požární prevenci. Z obsahu posouzeného požárně bezpečnostního řešení vyplývá, že jsou splněny technické podmínky požární ochrany kladené na danou stavbu vyhláškou č. 23/2008 Sb., o technických podmínkách požární ochrany staveb, ve znění vyhlášky č. 268/2011 Sb.

nprap. Martin Mudrich
vrchní inspektor
pracoviště prevence,
ochrany obyvatelstva a krizového řízení
HZS Pardubického kraje
Územní odbor Chrudim

HZS Pardubického kraje
územní odbor Chrudim
Topolská 569
537 01 CHRUDIM
-6-

Svazek: Všeradov

HASIČSKÝ ZÁCHRANNÝ SBOR PARDUBICKÉHO KRAJE

Územní odbor Chrudim
Topolská 569, 537 01 Chrudim

DOŠLO DNE 16. 03. 2020 Č.j.: 312

Č.j. HSPA-15-38/2020

Chrudim 2. březen 2020
Počet listů:1
Počet příloh: 1SV

DMC Havlíčkův Brod s.r.o.
Bc. Josef Culka
Průmyslová 941
580 01 Havlíčkův Brod

Závazné stanovisko dotčeného orgánu na úseku požární ochrany

Vyřizuje: nprap. Martin Mudrich, tel: 950581154, e-mail: martin.mudrich@pak.izscr.cz

Název stavby: Rekonstrukce PZZ v km 36,832 (P5293); 36,593 (P5292) a 36,326 (P5291) trati Havlíčkův Brod – Pardubice – Rosice nad Labem

Místo stavby: Vítanov, Hlinsko

Stavebník: Správa železnic, státní organizace, Praha 1 – Nové Město, Dlážděná 1003/7, 110 00

Předložená dokumentace: pro stavební povolení, Ing. Pavel Bláha, číslo ČKAIT – 0700916, 2/2020

Hasičský záchranný sbor Pardubického kraje (dále jen „HZS Pardubického kraje“) jako věcně a místně příslušný dotčený orgán na úseku požární ochrany dle ustanovení § 7 odst. 4 zákona č. 320/2015 Sb., o Hasičském záchranném sboru České republiky a o změně některých zákonů (zákon o hasičském záchranném sboru), ve znění zákona č. 183/2017 Sb., a dle ustanovení § 26 odst. 2 písm. b) a ustanovení § 31 odst. 1 písm. b) zákona č. 133/1985 Sb., o požární ochraně, ve znění pozdějších předpisů (dále jen „zákon o požární ochraně“), posoudil v rozsahu níže uvedených podkladů výše uvedenou dokumentaci předloženou dne 21.2.2020 a vydává k ní v souladu s ustanovením § 31 odst. 3 zákona o požární ochraně a dále dle ustanovení § 149 odst. 1 zákona č. 500/2004 Sb., správní řád, ve znění pozdějších předpisů,

SOUHLASNÉ ZÁVAZNÉ STANOVISKO

Odůvodnění:

HZS Pardubického kraje vycházel při vydání závazného stanoviska z těchto podkladů:

- *Požárně bezpečnostní řešení (Martin Šolc, číslo ČKAIT - 1400401, 2/2020).*

Posouzením předložené projektové dokumentace dle ustanovení § 46 odst. 1 vyhlášky č. 246/2001 Sb., o stanovení podmínek požární bezpečnosti a výkonu státního požárního dozoru (vyhláška o požární prevenci), ve znění vyhlášky č. 221/2014 Sb., v rozsahu výše uvedených podkladů, dospěl HZS Pardubického kraje k závěru, že požárně bezpečnostní řešení splňuje obsahové náležitosti dle ustanovení § 41 vyhlášky o požární prevenci. Z obsahu posouzeného požárně bezpečnostního řešení vyplývá, že jsou splněny technické podmínky požární ochrany kladené na danou stavbu vyhláškou č. 23/2008 Sb., o technických podmínkách požární ochrany staveb, ve znění vyhlášky č. 268/2011 Sb.

nprap. Martin Mudrich
vrchní inspektor
pracoviště prevence,
ochrany obyvatelstva a krizového řízení
HZS Pardubického kraje
Územní odbor Chrudim

HZS Pardubického kraje
Územní odbor Chrudim
Topolská 569
537 01 CHRUDIM

Svazek: Vítanov

H.3

Stanoviska Správy železnic a ČD k projektové dokumentaci

SPRÁVA ŽELEZNIC

Správa železnic, státní organizace
Stavební správa východ
893204
Došlo dne: - 2. 03. 2020
č.j. [2]
Počet listů
příloh
listů příloh

Váš dopis zn. 1236/2020-SŽDC-SSV-ÚT-OLC/Bař
Ze dne 11. ledna 2020
Naše zn. 13090/2020-SŽDC-GŘ-O11
Listů/příloh 1/0

Vyřizuje Ing. Pavel Říha
Telefon +420 972 325 863
Mobil +420 602 762 249
E-mail riha@szdc.cz

Datum 25. února 2020

Správa železnic, státní organizace
Stavební správa východ
Nerudova 773/1
779 00 OLOMOUC

Rekonstrukce PZZ včetně přejezdové konstrukce v km 34,239 (P5288), km 33,625 (P5287) a km 33,183 (P5286) trati Havlíčkův Brod – Pardubice-Rosice nad Labem

Rekonstrukce PZZ včetně přejezdové konstrukce v km 36,017 (P5290) a km 35,359 (P5289) trati Havlíčkův Brod – Pardubice-Rosice nad Labem

Rekonstrukce PZZ v km 36,832 (P5293), km 33,593 (P5292) a km 36,326 (P5291) trati Havlíčkův Brod – Pardubice-Rosice nad Labem

K předloženým dokumentacím pro stavební povolení (DSP) výše uvedených tří staveb má úsek řízení provozu tyto připomínky:

1. Odbor řízení provozu (O11)
(zpracovatel: Ing. Pavel Říha, tel. 972 325 863)

1) Souhrnné technická zprávy, B.2, písmeno b) – nepopisujte „trať Brno – Jihlava" – dokumentaci opravte.
2) Souhrnná technické zprávy, B.2, písmeno c) – ve stavbou dotčeném mezistaničním úseku **jsou vedeny** vlaky nákladních dopravců. Vizte pomůcky ročního JŘ 2020, vydávané odborem jízdního řádu, nákresné jízdní řády pro trať č. 507. Dokumentace požadujeme upřesnit.

2. Odbor plánování a koordinace výluk (O12)
(zpracovatel: p. Petr Zelený, tel. 972 325 457)

1) Požadujeme, aby všechny tři stavby proběhly současně (v projektových dokumentacích zmínka pouze v souvislosti se souhrnnými náklady NAD), přičemž stavby, vyjma přejezdů 5289 (km 35,359) a 5290 (km 36,017), nejsou zařazeny v ročním plánu výluk (pro investora).
2) S ohledem na dopravní opatření a celkový rozpočet zcela chybí informace o počtech cestujících, předpokládaném zpoždění a z toho vyplývající rozsah a vedení NAD. Požadujeme doplnit.
3) Požadujeme doplnit opatření pro nákladní dopravu – pro obsluhu ŽST Hlinsko v Č. jsou ve 2 a 4 vedeny vlaky Mn 82342 a 82345.
4) SP 4 – Následná úprava GPK – požadujeme organizovat v nočních hodinách (v 6 nebo 7) s minimalizací dopadů na osobní dopravu.

Ing. Miroslav Jasenčák
náměstek generálního ředitele pro řízení provozu

Správa železnic, státní organizace
zapsána v obchodním rejstříku vedeném Městským soudem v Praze, spisová značka A 48384

Sídlo: Dlážděná 1003/7, 110 00 Praha 1
IČO: 709 94 234 DIČ: CZ 709 94 234
www.szdc.cz

Generální ředitelství
Dlážděná 1003/7
110 00 Praha 1

SPRÁVA ŽELEZNIC

Správa železnic, státní organizace
Stavební správa východ
90214
Došlo dne: 12. 03. 2020
č.j. [2]
Počet listů
příloh
listů příloh

Váš dopis zn. 1236/2020-SŽDC-SSV-ÚT-OLC/Bař
Ze dne 0. 0. 0000
Naše zn. 14162/2020-SŽDC-GŘ-O13
Listů/příloh 2/0

Vyřizuje Ing. Hana Bouberlová
Telefon 972 244 498
Mobil +420 725 530 539
E-mail bouberlova@szdc.cz

Datum 6. března 2020

Správa železnic, státní organizace
Stavební správa východ
Nerudova 1
772 58 Olomouc
Ing. Pavlína Bařinková

Rekonstrukce PZZ včetně přejezdové konstrukce v km 34,239 (P5288); km 33,625 (P5287) a km 33,183 (P5286) trati Havlíčkův Brod – Pardubice – Rosice nad Labem

K předložené projektové dokumentaci (stupeň DSP) od zhotovitele DMC Havlíčkův Brod spol. s.r.o., máme z hlediska našeho odboru následující připomínky:

- Upozorňujeme na nutnost dodržet minimální vzdálenost 200 mm mezi čelem pražce a závěrnou zídkou (respektive základovým blokem pod zídkou).

Železniční spodek (zpracoval Ing. Petr Břešťovský, Ph.D., tel. 972 244 275, Brestovsky@szdc.cz).

- V geotechnickém průzkumu není přiložena příloha výpočtu únosnosti a posouzení mrazuvzdornosti konstrukce.
- Upravte návrh KPP nebo odvodnění. Při stávajícím návrhu, kdy je pod vrstvou CS navržena náhrada materiálu zemní pláně materiálem ŠD0/32 je potřeba i tuto vrstvu odvodnit. Pokud nelze prohloubit odvodnění, navrhujeme náhradu materiálu zrušit a vrstvu CS pokládat přímo na jíl zeminu F1/F6 (za podmínky tuhé konzistence).

P5286

- Doplňte příčný řez pozemní komunikací.
- Doplňte příčný řez železniční tratí mimo přejezdovou konstrukci.
- V podélném řezu doplňte vyznačení polohy trubního propustku s výškovými kótami začátku a konce.

P5287

- Doplňte příčný řez pozemní komunikací.
- Doplňte příčný řez železniční tratí mimo přejezdovou konstrukci.
- Z důvodů blízké polohy propustku u přejezdu doporučuji provést ZKPP až 5,0 m za propustek.

P5288

- Doplňte příčný řez pozemní komunikací.
- Doplňte příčný řez železniční tratí mimo přejezdovou konstrukci.

Správa železnic, státní organizace
zapsána v obchodním rejstříku vedeném Městským soudem v Praze, spisová značka A 48384

Sídlo: Dlážděná 1003/7, 110 00 Praha 1
IČO: 709 94 234 DIČ: CZ 709 94 234
www.szdc.cz

Generální ředitelství
Dlážděná 1003/7
110 00 Praha 1

- Doplňte do TZ informace o pláni tělesa železničního spodku.
- V podélném řezu doplňte vyznačení polohy trubního propustku s výškovými kótami začátku a konce.
- V tomto přejezdu je vyloženě nevhodná náhrada původního materiálu.

Závěr

S dokumentací souhlasíme pouze za předpokladu předložení vypořádání připomínek s popisem, jak byly připomínky zapracovány.

Ing. Radek Trejtnar, Ph.D.
Ředitel odboru traťového hospodářství

SPRÁVA ŽELEZNIC

Váš dopis zn. 1235/2020-SŽDC-SSV-ÚT-OLC/Bař
Ze dne 0. 0. 0000
Naše zn. 14173/2020-SŽDC-GŘ-O13
Listů/příloh 2/0

Vyřizuje Ing. Hana Bouberlová
Telefon 972 244 498
Mobil +420 725 530 539
E-mail bouberlova@szdc.cz

Datum 5. března 2020

Správa železnic, státní organizace
Stavební správa východ
Nerudova 1
772 58 Olomouc
Ing. Pavlína Bařinková

Správa železnic, státní organizace
Stavební správa východ
Došlo dne: - 9. 03. 2020
č.j. [1]
listů
příloh
listů příloh

Rekonstrukce PZZ včetně přejezdové konstrukce v km 36,017 (P5290) a 35,359 (P5289) trati Havlíčkův Brod – Pardubice – Rosice nad Labem

K předložené projektové dokumentaci (stupeň DSP) od zhotovitele DMC Havlíčkův Brod, s.r.o., máme z hlediska našeho odboru následující připomínky:

- Upozorňujeme na nutnost dodržet minimální vzdálenost 200 mm mezi čelem pražce a závěrnou zídkou (respektive základovým blokem pod zídkou).
- U P5290 je v TZ uveden špatný popis použité přejezdové konstrukce. Plastbetonová konstrukce není uložena na ocelových nosičích.

Železniční svršek (zpracoval Ing. Lelek Jiří, tel.: 972 322 583, lelek@szdc.cz)

- U P5289 je ve vzorovém příčném řezu přejezdem pražec navíc (kresličská chyba).

Železniční spodek (zpracoval Ing. Petr Břešťovský, Ph.D., tel. 972 244 275, Brestovsky@szdc.cz).

P5289

- Doplňte příčný řez pozemní komunikací.
- Doplňte příčný řez železniční tratí mimo přejezdovou konstrukci.
- Doplňte do TZ informace o pláni tělesa železničního spodku.
- Jak bude provedeno odvodnění pláně tělesa železničního spodku v místě přejezdové konstrukce a jak mimo? Voda, která nateče přes přejezdovou konstrukci do kolejového lože, musí mít umožněno pomocí podélného sklonu z přejezdu vytéct na povrch.
- Do podélného řezu doplňte popis reprofilace příkopu a také výškové kóty

P5290

- Doplňte příčný řez pozemní komunikací.
- Doplňte příčný řez železniční tratí mimo přejezdovou konstrukci.
- Doplňte do TZ informaci podbetonování trativodní trouby v místě přejezdové konstrukce.
- Do situace doplňte popis vyústění trativodu.
- Pokud by to bylo možné, neukončujte vrstvy ZKPP v jednom staničení. Je nejvýše vhodné provést vrstvu ŠD o 2 m delší.

Správa železnic, státní organizace
zapsána v obchodním rejstříku vedeném Městským soudem v Praze, spisová značka A 48384

Sídlo: Dlážděná 1003/7, 110 00 Praha 1
IČO: 709 94 234 DIČ: CZ 709 94 234
www.szdc.cz

Generální ředitelství
Dlážděná 1003/7
110 00 Praha 1

Závěr

S dokumentací souhlasíme pouze za předpokladu předložení vypořádání připomínek s popisem, jak byly připomínky zapracovány.

Ing. Radek Trejtnar, Ph.D.
Ředitel odboru traťového hospodářství

SPRÁVA ŽELEZNIC

Správa železnic, státní organizace
Stavební správa východ
902213
Došlo dne: 12. 03. 2020
č.j. [2]
Počet listů
příloh
listů příloh

Váš dopis zn. 1234/2020-SŽDC-SSV-ÚT-OLC/Bař
Ze dne 0. 0. 0000
Naše zn. 14280/2020-SŽDC-GŘ-O13
Listů/příloh 2/0

Vyřizuje Ing. Hana Bouberlová
Telefon 972 244 498
Mobil +420 725 530 539
E-mail bouberlova@szdc.cz

Datum 6. března 2020

Správa železnic, státní organizace
Stavební správa východ
Nerudova 1
772 58 Olomouc
Ing. Pavlína Bařinková

Rekonstrukce PZZ včetně přejezdové konstrukce v km 36,832 (P5293), v km 36,593 (P5292) a v km 36,326 (P5291) trati Havlíčkův Brod – Pardubice – Rosice nad Labem

K předložené projektové dokumentaci (stupeň DSP) od zhotovitele DMC Havlíčkův Brod, s.r.o., máme z hlediska našeho odboru následující připomínky:

- Upozorňujeme na nutnost dodržet minimální vzdálenost 200 mm mezi čelem pražce a závěrnou zídkou (respektive základovým blokem).

Železniční spodek (zpracoval Ing. Petr Břešťovský, Ph.D., tel. 972 244 275, Brestovsky@szdc.cz).

P5291

- Doplňte příčný řez pozemní komunikací.
- Doplňte příčný řez železniční tratí mimo přejezdovou konstrukci.
- Doplňte do TZ informace o pláni tělesa železničního spodku.
- Jak bude provedeno odvodnění pláně tělesa železničního spodku v místě přejezdové konstrukce a jak mimo? Voda, která nateče přes přejezdovou konstrukci do kolejového lože, musí mít umožněno pomocí podélného sklonu z přejezdu vytéct na povrch.

P5292

- Doplňte příčný řez pozemní komunikací.
- Doplňte příčný řez železniční tratí mimo přejezdovou konstrukci.
- Doplňte do TZ informace o pláni tělesa železničního spodku.
- Jak bude provedeno odvodnění pláně tělesa železničního spodku v místě přejezdové konstrukce a jak mimo? Voda, která nateče přes přejezdovou konstrukci do kolejového lože, musí mít umožněno pomocí podélného sklonu z přejezdu vytéct na povrch.

P5293

- Doplňte příčný řez pozemní komunikací.
- Doplňte příčný řez železniční tratí mimo přejezdovou konstrukci.
- Doplňte do TZ informace o pláni tělesa železničního spodku.
- Jak bude provedeno odvodnění pláně tělesa železničního spodku v místě přejezdové konstrukce a jak mimo? Voda, která nateče přes přejezdovou konstrukci do kolejového lože, musí mít umožněno pomocí podélného sklonu z přejezdu vytéct na povrch.
- Do podélného řezu doplňte popis reprofilace levého příkopu.

Správa železnic, státní organizace
zapsána v obchodním rejstříku vedeném Městským soudem v Praze, spisová značka A 48384

Sídlo: Dlážděná 1003/7, 110 00 Praha 1
IČO: 709 94 234 DIČ: CZ 709 94 234
www.szdc.cz

Generální ředitelství
Dlážděná 1003/7
110 00 Praha 1

- Do podélného profilu vyznačte začátek a konec propustku z trubky DN 600 s výškovými kótami.
- Doplňte podélný řez propustkem.

Závěr

S dokumentací souhlasíme pouze za předpokladu předložení vypořádání připomínek s popisem, jak byly připomínky zapracovány.



Ing. Radek Trejtnar, Ph.D.
Ředitel odboru traťového hospodářství

SPRÁVA ŽELEZNIC

Váš dopis zn. 1236/2020-SŽDC-SSV-ÚT-OLC/Bař
Ze dne 11.2.2020
Naše zn. 15565/2020-SŽDC-GŘ-O14
Listů/příloh 1/0

Vyřizuje Ing. Martin Musil
Telefon +420 972 244 567
Mobil +420 602 711 755
E-mail musilm@szdc.cz

Datum 4. března 2020

Správa železnic, státní organizace
Stavební správa východ
Nerudova 773/1
779 00 Olomouc



„Rekonstrukce PZZ v km 34,239 (P5288); 33,625 (P5287) a 33,183 (P5286) trati Havlíčkův Brod – Pardubice – Rosice nad Labem" vyjádření k dokumentaci pro stavební povolení (DSP)

Předkládám celkové vyjádření odboru zabezpečovací a telekomunikační techniky k dokumentaci pro stavební povolení (DSP)výše uvedené stavby:

Zabezpečovací zařízení

- Kolejové obvody vyhodnocující průjezd železničních vozidel přejezdem (zhášecí obvod) musí být umístěny nejméně 5 metrů od okraje vozovky nebo 4,75 metru od okraje chodníku.
- Chybí Tabulky přejezdů a výpočty pro případné odložení spuštění výstrahy jednotlivých přejezdů.
- V Technické zprávě je nutné doplnit zdůvodnění proč bylo u konkrétního přejezdu zvoleno zabezpečení přejezdu se závorami nebo bez závor. K zdůvodnění nutno použít Metodický pokyn „Konfigurace přejezdových zabezpečovacích zařízení světelných" z 30.9.2019, č.j.:53749/2019-SŽDC-GŘ-O14.

Sdělovací zařízení (Ing. Kapička, tel. 972 244 495)

- Požadujeme u technologických domků (RD) doplnění dveřních kontaktů a tyto kontakty připravit na budoucí zapojení do DDTS (dálková diagnostika technologických systému) dle TS 2/2008 – ZSE v aktuálním znění.

Ing. Martin Krupička
ředitel odboru
zabezpečovací a telekomunikační techniky

Přílohy
0/0

Správa železnic, státní organizace
zapsána v obchodním rejstříku vedeném Městským soudem v Praze, spisová značka A 48384

Sídlo: Dlážděná 1003/7, 110 00 Praha 1
IČO: 709 94 234 DIČ: CZ 709 94 234
www.szdc.cz

Generální ředitelství
Dlážděná 1003/7
110 00 Praha 1

SPRÁVA ŽELEZNIC

Váš dopis zn. 1235/2020-SŽDC-SSV-ÚT-OLC/Bař
Ze dne 11.2.2020
Naše zn. 15552/2020-SŽDC-GŘ-O14
Listů/příloh 1/0

Vyřizuje Ing. Martin Musil
Telefon +420 972 244 567
Mobil +420 602 711 755
E-mail musilm@szdc.cz

Datum 4. března 2020

Správa železnic, státní organizace
Stavební správa východ
Nerudova 773/1
779 00 Olomouc

Správa železnic, státní organizace
Stavební správa východ
Došlo dne: -9. 03. 2020
č.j. [1]
Počet listů
příloh
listů příloh

„Rekonstrukce PZZ v km 36,017 (P5290) a 35,359 (P5289) trati Havlíčkův Brod – Pardubice – Rosice nad Labem" vyjádření k dokumentaci pro stavební povolení (DSP)

Předkládám celkové vyjádření odboru zabezpečovací a telekomunikační techniky k dokumentaci pro stavební povolení (DSP)výše uvedené stavby:

Zabezpečovací zařízení

- Kolejové obvody vyhodnocující průjezd železničních vozidel přejezdem (zhášecí obvod) musí být umístěny nejméně 5 metrů od okraje vozovky nebo 4,75 metru od okraje chodníku.
- Chybí Tabulky přejezdů a výpočty pro případné odložení spuštění výstrahy jednotlivých přejezdů.
- V Technické zprávě je nutné doplnit zdůvodnění proč bylo u konkrétního přejezdu zvoleno zabezpečení přejezdu se závorami nebo bez závor. K zdůvodnění nutno použít Metodický pokyn „Konfigurace přejezdových zabezpečovacích zařízení světelných" z 30.9.2019, č.j.:53749/2019-SŽDC-GŘ-O14.
- Kapitola 2.6. Technické zprávy „Stávající stav zabezpečovacího zařízení" se vztahuje k jiné stavbě.
- U přejezdu v km 36,017 (P5290) je v kapitole 3.1. Technické zprávy uveden výstražník „A1/A2" přestože je jednoduchý.

Sdělovací zařízení (Ing. Kapička, tel. 972 244 495)

- Požadujeme u technologických domků (RD) doplnění dveřních kontaktů a tyto kontakty připravit na budoucí zapojení do DDTS (dálková diagnostika technologických systému) dle TS 2/2008 – ZSE v aktuálním znění.

Ing. Martin Krupička
ředitel odboru
zabezpečovací a telekomunikační techniky

Přílohy
0/0

Správa železnic, státní organizace
zapsána v obchodním rejstříku vedeném Městským soudem v Praze, spisová značka A 48384

Sídlo: Dlážděná 1003/7, 110 00 Praha 1
IČO: 709 94 234 DIČ: CZ 709 94 234
www.szdc.cz

Generální ředitelství
Dlážděná 1003/7
110 00 Praha 1

SPRÁVA ŽELEZNIC

Váš dopis zn. 1234/2020-SŽDC-SSV-ÚT-OLC/Bař
Ze dne 11.2.2020
Naše zn. 15239/2020-SŽDC-GŘ-O14
Listů/příloh 1/0

Vyřizuje Ing. Martin Musil
Telefon +420 972 244 567
Mobil +420 602 711 755
E-mail musilm@szdc.cz

Datum 3. března 2020

Správa železnic, státní organizace
Stavební správa východ
Nerudova 773/1
779 00 Olomouc

Správa železnic, státní organizace
Stavební správa východ
Došlo dne: - 9. 03. 2020
Počet listů
příloh
listů příloh
č.j. [1]

„Rekonstrukce PZZ v km 36,832 (P5293); 36,593 (P5292) a 36,326 (P5291) trati Havlíčkův Brod – Pardubice – Rosice nad Labem" vyjádření k dokumentaci pro stavební povolení (DSP)

Předkládám celkové vyjádření odboru zabezpečovací a telekomunikační techniky k dokumentaci pro stavební povolení (DSP)výše uvedené stavby:

Zabezpečovací zařízení

- Kolejové obvody vyhodnocující průjezd železničních vozidel přejezdem (zhášecí obvod) musí být umístěny nejméně 5 metrů od okraje vozovky nebo 4,75 metru od okraje chodníku.
- Chybí Tabulky přejezdů a výpočty pro případné odložení spuštění výstrahy jednotlivých přejezdů.
- U přejezdu v km 36,593 (P5292) vzhledem k umístění přejezdu v intravilánu požadujeme doplnit přejezdové zabezpečovací zařízení o dálkově ovládanou zvukovou signalizaci pro nevidomé.

Sdělovací zařízení (Ing. Kapička, tel. 972 244 495)

- Požadujeme u technologických domků (RD) doplnění dveřních kontaktů a tyto kontakty připravit na budoucí zapojení do DDTS (dálková diagnostika technologických systému) dle TS 2/2008 – ZSE v aktuálním znění.

Ing. Martin Krupička
ředitel odboru
zabezpečovací a telekomunikační techniky

Přílohy
0/0

Správa železnic, státní organizace
zapsána v obchodním rejstříku vedeném Městským soudem v Praze, spisová značka A 48384

Sídlo: Dlážděná 1003/7, 110 00 Praha 1
IČO: 709 94 234 DIČ: CZ 709 94 234
www.szdc.cz

Generální ředitelství
Dlážděná 1003/7
110 00 Praha 1

SPRÁVA ŽELEZNIC

Správa železnic, státní organizace
Stavební správa východ
287 444
Došlo dne: 21. 02. 2020
č.j. [2]
Počet listů
příloh
listů příloh

Váš dopis zn. 1236/2020-SŽDC-SSV-ÚT-OLC/Bař
Ze dne 11.2.2020
Naše zn. 10984/2020-SŽ-GŘ-O15
Listů/příloh 1/0

Vyřizuje Ing. Anna Šiklová
Telefon +420 972 244 252
Mobil +420 702 194 289
E-mail siklova@szdc.cz

Datum 14. února 2020

Správa železniční dopravní cesty, s.o.
Stavební správa východ
Ing. Bařinková
Nerudova 1
772 58 Olomouc

Stanovisko k dokumentaci z hlediska ochrany jednotlivých složek životního prostředí „Rekonstrukce PZZ včetně přejezdové konstrukce v km 34,239 (P5288);33,625 (P5287) a 33,183 (P5286) trati Havlíčkův Brod – Pardubice – Rosice nad Labem"

Z předložené dokumentace se naše pozornost soustředila na části týkající se Vlivu stavby na životní prostředí. K výše uvedené dokumentaci konstatujeme, že problematice ochrany životního prostředí (ŽP) byla zpracovatelem věnována přiměřená pozornost. K předkládané dokumentaci pro stavební povolení uvádíme následující připomínky:

1. Odpady a odpadové hospodářství

e) Zásady odpadového hospodářství – Zákon č.314/2006 Sb. nahradit aktuálním zákonem o odpadech č. 185/2001 Sb.
Uvést, že původcem odpadu je zhotovitel stavby a je odpovědný za nakládání s odpady do doby jejich převedení do vlastnictví oprávněné osoby ve smyslu zákona 185/2001 Sb., v platném znění.
Dále požadujeme uvést požadavek SŽDC na zpracování dokumentace o nakládání s odpady s ohledem na finanční náklady stavby (buď „Zprávu o nakládání s odpady" nebo „Prohlášení o nakládání s odpady" v rozsahu uvedeném ve VTP).

Ing. Bohuslav Stečínský, MSc.
ředitel odboru provozuschopnosti

Správa železnic, státní organizace
zapsána v obchodním rejstříku vedeném Městským soudem v Praze, spisová značka A 48384

Sídlo: Dlážděná 1003/7, 110 00 Praha 1
IČO: 709 94 234 DIČ: CZ 709 94 234
www.szdc.cz

Generální ředitelství
Dlážděná 1003/7
110 00 Praha 1

SPRÁVA ŽELEZNIC

Správa železnic, státní organizace
Stavební správa východ
Došlo dne: 21. 02. 2020
č.j. [2]
Počet listů
příloh
listů příloh

Váš dopis zn. 1235/2020-SŽDC-SSV-ÚT-OLC/Bař
Ze dne 11.2.2020
Naše zn. 10971/2020-SŽ-GŘ-O15
Listů/příloh 1/0

Vyřizuje Ing. Anna Šiklová
Telefon +420 972 244 252
Mobil +420 702 194 289
E-mail siklova@szdc.cz

Datum 14. února 2020

Správa železniční dopravní cesty, s.o.
Stavební správa východ
Ing. Bařinková
Nerudova 1
772 58 Olomouc

Stanovisko k dokumentaci z hlediska ochrany jednotlivých složek životního prostředí „Rekonstrukce PZZ včetně přejezdové konstrukce v km 36,017 (P5290) a 35,359 (P5289) trati Havlíčkův Brod – Pardubice – Rosice nad Labem"

Z předložené dokumentace se naše pozornost soustředila na části týkající se Vlivu stavby na životní prostředí. K výše uvedené dokumentaci konstatujeme, že problematice ochrany životního prostředí (ŽP) byla zpracovatelem věnována přiměřená pozornost. K předkládané dokumentaci pro stavební povolení uvádíme následující připomínky:

1. Odpady a odpadové hospodářství

e) Zásady odpadového hospodářství – Zákon č.314/2006 Sb. nahradit aktuálním zákonem o odpadech č. 185/2001 Sb.
Uvést, že původcem odpadu je zhotovitel stavby a je odpovědný za nakládání s odpady do doby jejich převedení do vlastnictví oprávněné osoby ve smyslu zákona 185/2001 Sb., v platném znění.
Dále požadujeme uvést požadavek SŽDC na zpracování dokumentace o nakládání s odpady s ohledem na finanční náklady stavby (buď „Zprávu o nakládání s odpady" nebo „Prohlášení o nakládání s odpady" v rozsahu uvedeném ve VTP).

Ing. Bohuslav Stečínský, MSc.
ředitel odboru provozuschopnosti

Správa železnic, státní organizace
zapsána v obchodním rejstříku vedeném Městským soudem v Praze, spisová značka A 48384

Sídlo: Dlážděná 1003/7, 110 00 Praha 1
IČO: 709 94 234 DIČ: CZ 709 94 234
www.szdc.cz

Generální ředitelství
Dlážděná 1003/7
110 00 Praha 1

SPRÁVA ŽELEZNIC

Správa železnic, státní organizace
Stavební správa východ
SP7436
Došlo dne: 21. 02. 2020
Počet listů
příloh
listů příloh
č.j. [2]

Váš dopis zn. 1234/2020-SŽDC-SSV-ÚT-OLC/Bař
Ze dne 11.2.2020
Naše zn. 10966/2020-SŽ-GŘ-O15
Listů/příloh 1/0

Vyřizuje Ing. Anna Šiklová
Telefon +420 972 244 252
Mobil +420 702 194 289
E-mail siklova@szdc.cz

Datum 14. února 2020

Správa železniční dopravní cesty, s.o.
Stavební správa východ
Ing. Bařinková
Nerudova 1
772 58 Olomouc

Stanovisko k dokumentaci z hlediska ochrany jednotlivých složek životního prostředí „Rekonstrukce PZZ včetně přejezdové konstrukce v km 36,832 (P5293);36,593 (P5292) a 36,326 (P5291) trati Havlíčkův Brod – Pardubice – Rosice nad Labem"

Z předložené dokumentace se naše pozornost soustředila na části týkající se Vlivu stavby na životní prostředí. K výše uvedené dokumentaci konstatujeme, že problematice ochrany životního prostředí (ŽP) byla zpracovatelem věnována přiměřená pozornost. K předkládané dokumentaci pro stavební povolení uvádíme následující připomínky:

1. Odpady a odpadové hospodářství

e) Zásady odpadového hospodářství – Zákon č.314/2006 Sb. nahradit aktuálním zákonem o odpadech č. 185/2001 Sb.
Uvést, že původcem odpadu je zhotovitel stavby a je odpovědný za nakládání s odpady do doby jejich převedení do vlastnictví oprávněné osoby ve smyslu zákona 185/2001 Sb., v platném znění.
Dále požadujeme uvést požadavek SŽDC na zpracování dokumentace o nakládání s odpady s ohledem na finanční náklady stavby (buď „Zprávu o nakládání s odpady" nebo „Prohlášení o nakládání s odpady" v rozsahu uvedeném ve VTP).

Ing. Bohuslav Stečínský, MSc.
ředitel odboru provozuschopnosti

Správa železnic, státní organizace
zapsána v obchodním rejstříku vedeném Městským soudem v Praze, spisová značka A 48384

Sídlo: Dlážděná 1003/7, 110 00 Praha 1
IČO: 709 94 234 DIČ: CZ 709 94 234
www.szdc.cz

Generální ředitelství
Dlážděná 1003/7
110 00 Praha 1

SPRÁVA ŽELEZNIC

Váš dopis zn. 1236/2020-SŽDC-SSV-ÚT-OLC/Bař
Ze dne 11. 2. 2020
Naše zn. 13185/2020-SŽDC-GŘ-O24
Listů/příloh 1/0

Vyřizuje Ing. Ondřej Plocek
Telefon +420 972 322 491
Mobil +420 727 827 268
E-mail plocek@szdc.cz

Datum 24. února 2020

Správa železnic, státní organizace
Stavební správa východ
Nerudova 773/1
772 58 Olomouc

v kopii e-mailem: barinkova@szdc.cz,
marsalikja@szdc.cz,
culka@dmchb.cz

„Rekonstrukce PZZ včetně přejezdové konstrukce v km 34,239 (P5288); 33,625 (P5287) a 33,183 (P5286) trati Havlíčkův Brod – Pardubice – Rosice nad Labem"

Odbor elektrotechniky a energetiky k zaslané dokumentaci pro stavební povolení výše uvedené stavby nemá připomínek.

Ing. Jaromír Hrubý
ředitel odboru elektrotechniky a energetiky

Správa železnic, státní organizace
zapsána v obchodním rejstříku vedeném Městským soudem v Praze, spisová značka A 48384

Sídlo: Dlážděná 1003/7, 110 00 Praha 1
IČO: 709 94 234 DIČ: CZ 709 94 234
www.szdc.cz

Generální ředitelství
Dlážděná 1003/7
110 00 Praha 1

SPRÁVA ŽELEZNIC

Váš dopis zn.	1235/2020-SŽDC-SSV-ÚT-OLC/Bař
Ze dne	11. 2. 2020
Naše zn.	13181/2020-SŽDC-GŘ-O24
Listů/příloh	1/0
Vyřizuje	Ing. Ondřej Plocek
Telefon	+420 972 322 491
Mobil	+420 727 827 268
E-mail	plocek@szdc.cz
Datum	24. února 2020

Správa železnic, státní organizace
Stavební správa východ
Nerudova 773/1
772 58 Olomouc

v kopii e-mailem: barinkova@szdc.cz,
marsalikja@szdc.cz,
culka@dmchb.cz

„Rekonstrukce PZZ včetně přejezdové konstrukce v km 36,017 (P5290) a 35,359 (P5289) trati Havlíčkův Brod – Pardubice – Rosice nad Labem"

Odbor elektrotechniky a energetiky k zaslané dokumentaci pro stavební povolení výše uvedené stavby nemá připomínek.

Ing. Jaromír Hrubý
ředitel odboru elektrotechniky a energetiky

Správa železnic, státní organizace
zapsána v obchodním rejstříku vedeném Městským soudem v Praze, spisová značka A 48384

Sídlo: Dlážděná 1003/7, 110 00 Praha 1
IČO: 709 94 234 DIČ: CZ 709 94 234
www.szdc.cz

Generální ředitelství
Dlážděná 1003/7
110 00 Praha 1

SPRÁVA ŽELEZNIC

Váš dopis zn.	1234/2020-SŽDC-SSV-ÚT-OLC/Bař
Ze dne	11. 2. 2020
Naše zn.	13180/2020-SŽDC-GŘ-O24
Listů/příloh	1/0
Vyřizuje	Ing. Ondřej Plocek
Telefon	+420 972 322 491
Mobil	+420 727 827 268
E-mail	plocek@szdc.cz
Datum	24. února 2020

Správa železnic, státní organizace
Stavební správa východ
Nerudova 773/1
772 58 Olomouc

v kopii e-mailem: barinkova@szdc.cz,
marsalikja@szdc.cz,
culka@dmchb.cz

„Rekonstrukce PZZ včetně přejezdové konstrukce v km 36,832 (P5293); 36,593 (P5292) a 36,326 (P5291) trati Havlíčkův Brod – Pardubice – Rosice nad Labem"

Odbor elektrotechniky a energetiky k zaslané dokumentaci pro stavební povolení výše uvedené stavby nemá připomínek.

Ing. Jaromír Hrubý
ředitel odboru elektrotechniky a energetiky

Správa železnic, státní organizace
zapsána v obchodním rejstříku vedeném Městským soudem v Praze, spisová značka A 48384

Sídlo: Dlážděná 1003/7, 110 00 Praha 1
IČO: 709 94 234 DIČ: CZ 709 94 234
www.szdc.cz

Generální ředitelství
Dlážděná 1003/7
110 00 Praha 1

SPRÁVA ŽELEZNIC

Váš dopis zn.
Ze dne
Naše zn. 13856/2020-SŽDC-OŘ BNO-NT
Listů/příloh 3/0

Vyřizuje Ing. Jakub Maršalík
Telefon +420 972 625 983
Mobil +420 702 211 871
E-mail MarsalikJa@szdc.cz

Datum 30. března 2020

Správa železnic, státní organizace
Stavební správa východ
Ing. Pavlína Bařinková
Nerudova 1
772 58 Olomouc

Stanovisko k dokumentacím pro stavební povolení k přejezdům na trati Havlíčkův Brod – Pardubice-Rosice nad Labem

- „Rekonstrukce PZZ včetně přejezdové konstrukce v km 34,239 (P5288);33,625 (P5287) a 33,183 (P5286) trati Havlíčkův Brod – Pardubice–Rosice nad Labem"
- „Rekonstrukce PZZ včetně přejezdové konstrukce v km 36,017 (P5290) a 35,359 (P5289) trati Havlíčkův Brod – Pardubice–Rosice nad Labem"
- „Rekonstrukce PZZ včetně přejezdové konstrukce v km 36,832 (P5293);36,593 (P5292) a 36,326 (P5291) trati Havlíčkův Brod – Pardubice–Rosice nad Labem"

Oblastní ředitelství Brno zasílá vyjádření k dokumentacím pro stavební povolení výše uvedených staveb, které zpracovala firma DMC Havlíčkův Brod. Požadujeme zapracovat níže uvedené připomínky a zaslat jejich vypořádání.

Hlavní náplní staveb bude rekonstrukce přejezdového zabezpečovacího zařízení, které je na hranici životnosti, dále přejezdové konstrukce, železničního svršku a u některých přejezdů i železničního spodku. Na silnici III. třídy, která křižuje trať v km 36,017 v obci Stan, dojde ke zhotovení nového chodníku přes přejezd. Součástí staveb je také úprava přípojek NN a nové reléové domky.

SEE (Ing. Jiří Milka, tel.: 972 624 047)

Rekonstrukce PZZ v km 34,239 (P5288); 33,625 (P5287) a 33,183 (P5286)

SO 901:

- přívodní kabel použít alespoň CYKY 4x10 v síti TN-C,
- rozvaděče RE1-3 - budou v provedení a vybavení dle standardu SEE,
- vývody z RE do rozvodnic v RD osadit jističi/vypínači vybavovací cívkou 24 V/DC a pomocným kontaktem,
- místo dělení mezi správci SEE a SSZT bude na přívodních svorkách jističe/vypínače vývodu do RD.

Rekonstrukce PZZ v km 36,017 (P5290) a 35,359 (P5289)

SO 902:

- ve schématu napájení opravit razítko dle skutečnosti,
- přívodní kabel použít alespoň CYKY 4x10 v síti TN-C,
- skříně RE4 a RP1 budou v provedení a vybavení dle standardu SEE, umístěné v blízkosti přejezdových domků,
- vývod z RE do rozvodnice v RD osadit jističem/vypínačem s vybavovací cívkou 24 V/DC a pomocným kontaktem. Vývod z rozvaděče RP osadit jističem/vypínačem s vybavovací cívkou 24 V/DC a pomocným kontaktem.

Správa železnic, státní organizace
zapsána v obchodním rejstříku vedeném Městským soudem v Praze, spisová značka A 48384

Sídlo: Dlážděná 1003/7, 110 00 Praha 1
IČO: 709 94 234 DIČ: CZ 709 94 234
www.szdc.cz

Oblastní ředitelství Brno
Kounicova 26
611 43 Brno

- místo dělení mezi správci SEE a SSZT bude na přívodních svorkách jističe/vypínače vývodu do RD.

Rekonstrukce PZZ v km 36,832 (P5293); 36,593 (P5292) a 36,326 (P5291)
SO 903:
- přívodní kabel použít alespoň CYKY 4x10 v síti TN-C.
- skříně RP2, RP3, RP4 budou v provedení a vybavení dle standardu SEE, umístěné v blízkosti přejezdových domků,
- vývody ze skříní RP do rozvodnic v RD osadit jističem/vypínačem s vybavovací cívkou 24 V/DC a pomocným kontaktem.
- místo dělení mezi správci SEE a SSZT bude na přívodních svorkách jističe/vypínače vývodu do RD.

Elektrická instalace musí být vybudována v souladu s platnými normami a vyhláškami. Použité výrobky musí mít schválené technické podmínky pro použití na ŽDC. Veškerá doplnění je nutné náležitě popsat i v TZ.

SMT (Ing. Petr Klimeš, tel.: 725 502 821)

Do situací doplnit označení mostních objektů a vzdálenost kabelové trasy od nich.

E.1. PZZ v km 33,183, 33,625 a 34,239
P 5286 (km 33,183): Pekm 33,216
P 5287 (km 33,625): Pekm 33,505, Pekm 33,620 a Pekm 33,790
P 5288 (km 34,239): Pekm 34,098 a Pekm 34,147

E.2. PZZ v km 35,359 a 36,017
P 5290 (km 36,017): Pekm 36,004

E.3. PZZ v km 36,326, 36,593 a 36,832
P 5291 (km 36,326): Pekm 36,345 a Mekm 36,440
P 5292 (km 36,593): Mekm 36,440
P 5293 (km 36,832): Mekm 36,754

Do TZ doplnit tab. Přechod kabelové trasy přes objekty SMT s uvedením orientace (vlevo/vpravo), vzdálenosti od mostního objektu a hloubky výkopu.

Rekonstrukce PZZ v km 36,017 (P5290) a 35,359 (P5289) trati Havlíčkův Brod-Pardubice-Rosice nad Labem

SO 505 Propustek v km 36,004:
- Ve výkresové části doplnit (min. na výkrese 2.5.1 - Výkres tvaru prefabrikátů), že se bude jednat o prefabrikáty schváleného typu pro použití na tratích Správy železnic, státní organizace, které budou opatřeny z výroby integrovaným těsněním pro vytvoření vodotěsného spoje.
- Dořešit způsob těsnění spáry mezi staveništním prefabrikátem a rámovým prefabrikátem - doplnit do výkresové i textové části, zpracovat detail.
- V dokumentaci chybí statické posouzení staveništních prefabrikátů (působí jako opěrná zeď).
- Popis v technické zprávě v odstavci 5.8.2 není v souladu s výkresovou částí - "prefabrikáty s vyčnívajícími pruty dodá výrobce prefabrikátů". Doplnit poznámku na výkres tvaru prefabrikátů a výkres tvaru a výztuže říms.
- Tech.zpráva - 5.10. - "zbylá část klenbové konstrukce bude použita jako pažení"...opravit na..."část spodní stavby stávajícího propustku bude využita jako pažení"
- Popisované pažení výkopu v odst. 5.11.2 (štětovnice Larsen) není uvedena v žádné části výkresové dokumentace, nutné opravit nebo doplnit.

- V technické zprávě popisovanou troubu pro dočasné převedení vody doplnit i do výkresové části (jedná se o část, která zůstane trvale zabudována a vyplněna betonem).
- Tech.zpráva - 5.12.2 - Asfaltový nátěr (není sice nutné aplikovat, ale v projektu ponechat) neuvádět jako schválený systém proti zemní vlhkosti a stékající vodě.
- Tech.zpráva - 5.12.5 - ..."vyšší než 1,5"...opravit na "vyšší jak 2,0 m"
- Příloha - geodetický průzkum - jedná se o průzkum z předchozího stupně – požadujeme doplnit, jak byl vypořádán požadavek uvedený v závěru tohoto průzkumu.

Výkres koordinační situace C.2.3 - propustek v evkm 35,170 (km 35,164) byl v loňském roce rozšířen až k hranici pozemku, kabelová trasa tak bude přecházet v tomto případě přes propustek. Pokud bude pro stavbu výhodnější, tak lze kabel vést v souběhu s trasou stávajícího kabelu Správy železnic v horní části náspu. V případě zachování navržené trasy nepovede kabel pod vodním tokem, ale přes rozšířenou část propustku. Pak bude potřeba nad propustkem provést výkop ručním způsobem a kabel vést v místě křížení v chráničce.

SSZT Jihlava (pan Jakub Šeba, tel.: 606 712 972)

Ke kabelovým spojkám na kabelech, které budou ve správě SSZT Jihlava požadujeme přiložení fialových iD markerů. Poloha spojek musí být zakreslena do dokumentace a to i s označením, že u spojky je marker. Použití markerů je nutno zapracovat do technických zpráv a výkazů výměr.

ST Jihlava (paní Gabriela Procházková, tel.: 725 571 320)

TZ I.1 čl. 3 - nejsou stožáry TV, opravit větu o náhradě zničených bodech vytyčovací sítě.

km 36,593
TZ E.1.1 – požadujeme opravit následující nesouhlasící údaje:
- čl. 2.2 SO 703 - jiný rozsah úprav komunikace než v čl. 8.1,
- čl. 6.2 a) jiný údaj délky kolejnic v závorce (rozpor s článkem 5) a informace ohledně dřevěných a betonových pražců,
- čl. 7.1 – objasnit, zda bude nebo nebude zřizováno převýšení panelů,
- čl. 8.1 – uvést také jaká bude konstrukce na pravé straně trati.

km 36,832
TZ E.1.1 – požadujeme opravit následující nesouhlasící údaje:
- čl. 6.1. - i v návaznosti na TZ E.1.1 (36,593) předpokládáme pouze teoretické rozdělení úseků ASP, s praktickou realizací ukončení nebo začátku ASP v km 36,707 nesouhlasíme,
- čl. 6.2 - rozpor s čl. 5 - informace ohledně dřevěných a betonových pražců,,
- čl. 7.1 - objasnit, zda bude nebo nebude zřizováno převýšení panelů,
- čl. 8.1 - uvést také jaká bude konstrukce na pravé straně trati.

km 36,326
TZ E.1.1 požadujeme opravit následující nesouhlasící údaje:
- čl. 2.2 SO 603 - rozpor konstrukce vozovky na pravé a levé straně trati vůči čl. 8.1
- čl. 6.2 - rozpor s čl. 5 - informace ohledně dřevěných a betonových pražců,
- čl. 6.1 - následná úprava GPK musí respektovat směrové poměry ve smyslu ucelenosti jednotlivých prvků,
- čl. 6.2 c) – požadujeme vysvětlit, proč je nové KL v délce 29 m,
- čl. 7.1 - objasnit, zda bude nebo nebude zřizováno převýšení panelů.

km 36,017
TZ E.1.1 požadujeme opravit následující nesouhlasící údaje:
- čl. 6.1 - následná úprava GPK musí respektovat směrové poměry ve smyslu ucelenosti jednotlivých prvků,

- čl. 8.1 - rozpor stávající konstrukce přejezdu s čl. 5 bude a dále je třeba objasnit, zda bude nebo nebude zřizováno převýšení panelů,
- čl. 8.3. prokázat, zda je skutečně Dpz 6,5 m při úhlu křížení 65°.

km 35,359
TZE. 1.1 požadujeme opravit následující nesouhlasící údaje:
- čl. 4 opravit a uvést SO 505,
- čl. 6.1 následná úprava GPK musí respektovat směrové poměry ve smyslu ucelenosti jednotlivých prvků,
- čl. 6.2 a) je uvedena odchylná délka kolejnic v závorce,
- čl. 6.2 d) odstranění LIS v km 34,819 je obsaženo i u přejezdu 34,239,
- čl. 7.1 objasnit, zda bude nebo nebude zřizováno převýšení panelů.

km 34,239
TZ E.1.1
- čl. 7.2 rozpor umístění trativodu se situací,
- čl. 8.1 objasnit, zda bude nebo nebude zřizováno převýšení panelů.

km 33,625
TZE.1.1
- čl. 6.1 následná úprava GPK musí respektovat směrové poměry ve smyslu ucelenosti jednotlivých prvků,
- čl. 8.1 objasnit, zda bude nebo nebude upraveno převýšení panelů.

km 33,183
TZ E.1.1
- čl. 6.2 d) prověřte, zda bude skutečně překlenut LIS v km 33,169, začátek výměny kolejnic tomu neodpovídá,
- čl. 9 doporučujeme vyznačit vodící linie na přejezdu.

SPS Brno (pan Aleš Koukal, tel.: 725 222 957)

Dokumentace byla konzultována s projektanty DMC H. Brod s tím, že stavební zásahy do pozemních objektů ve správě SPS Brno se neuvažují. V případě, že dojde k nutným stavebním zásahům (zejména do objektu VB v žst. Ždírec nad Doubravou), je nutné takové změny oproti dokumentaci se SPS Brno řádně doprojednat a odsouhlasit místním správcem panem Schořem.

Místní správce SPS Brno - VPI pan Stanislav Schoř, tel.: 725 810 129, email: Schor@szdc.cz

Dále pouze upozorňuji na stavbu Oprava zabezpečovacího zařízení v ŽST Ždírec nad Doubravou s předpokladem realizace v roce 2020 (nutno koordinovat).

Úsek řízení provozu (Ing. Milan Šimon, tel.: 972 626 818)

V příloze D – části 3. 3 Provizorní zařízení, se hovoří o tom, že bezpečnost na přejezdech v rámci stavby bude zajištěna osazením příslušných návěstidel a zpravováním strojvedoucích písemnými rozkazy. Vzhledem k množství přejezdů, a tím i délce traťového úseku, s tímto návrhem nesouhlasíme.

V příloze F – části 8 Popis postupu stavby, je ve stavebním postupu č. 2 uvedeno zavedení NAD v délce 20 dnů.

V rozporu těchto dvou částí (části 3.3 a 8) upřednostňujeme část 8 přílohy F, kdy lze předpokládat, že za dobu 20 dní nepřetržité výluky lze stihnout jak demontáž stávajícího, tak aktivaci nového zařízení.

Ke stavebnímu postupu č. 4, ve kterém se žádá o výluku s trváním 6 hodin, požadujeme konat tuto výluku v době dopravního klidu na dané trati z důvodu vyloučení, popř. minimalizace požadavku na NAD.

Úsek provozu infrastruktury (Ing. Filip Doskočil, tel.: 601 082 697)

Tyto akce musí být zařazeny do plánu výluk. Žadatel si ve lhůtách stanovených předpisem D7/2 zažádá OŘ Brno o zařazení výluk do střednědobého plánu výluk.

Úsek techniky – požární ochrana (paní Michaela Rejmanová, tel.: 724 899 221)

Bez připomínek.

S pozdravem

Ing. Libor Tkáč
ředitel Oblastního ředitelství Brno

Správa železnic, státní organizace
Stavební správa východ
Došlo dne: - 2. 03. 2020
Počet listů
příloh
listů příloh
č.j. [2]

SPRÁVA ŽELEZNIC

Váš dopis zn.	1236/2020-SŽDC-SSV-ÚT-OLC/BAŘ
Ze dne	
Naše zn.	2985/2020-SŽDC-SŽE-BNO
Listů/příloh	1/0
Vyřizuje	Jan Turek
Telefon	+420 972 645 230
Mobil	+420 724 533 386
E-mail	turek@szdc.cz
Datum	26. února 2020

Správa železnic, státní organizace
Stavební správa východ
p. Bařinková
Nerudova 1
779 00 Olomouc

Věc: „Rekonstrukce PZZ včetně přejezdové konstrukce v km 34,239 (P5288);33,625 (P5287) a 33,183 (P5286) trati Havlíčkův Brod – Pardubice – Rosice nad Labem"

Ze strany SŽE ÚS Brno nejsou zásadní připomínky k dokumentaci pro stavební povolení výše uvedené stavby.

Smlouva č.4121610642 s ČEZ Distribuce a.s. na úpravu el přípojky v km 33,183 a změnu jištění na 3x16A byla již podepsána a podíl 4.800,00Kč na nákladech spojených s úhradou s připojením a zajištěním požadovaného příkonu zaplacen.

Smlouva č.4121610643 s ČEZ Distribuce a.s. na úpravu el přípojky v km 33,625 a změnu jištění na 3x16A byla již podepsána a podíl 6.000,00Kč na nákladech spojených s úhradou s připojením a zajištěním požadovaného příkonu zaplacen.

Smlouva č.4121610644 s ČEZ Distribuce a.s. na úpravu el přípojky v km 34,239 a změnu jištění na 3x16A byla již podepsána a podíl 4.800,00Kč na nákladech spojených s úhradou s připojením a zajištěním požadovaného příkonu zaplacen

Upozorňujeme, aby případné nové podružné elektroměry byly schváleného typu, aby byly dodány stavbou a aby technické řešení projektu bylo v souladu s Technickými podmínkami připojení.

Je nutné zajistit, aby všechny případné zásahy do zařízení distribuční společnosti ČEZ distribuce, a.s. byly včas domluveny a odsouhlaseny, a to prostřednictvím SŽE ÚS Brno. V žádném případě nesmí dojít k neoprávněným zásahům bez vědomí distributora.

S pozdravem

Ing. Libor Koňák
přednosta SŽE ÚS Brno

Správa železnic
státní organizace
Správa železniční energetiky
Územní správa Brno
Markéty Kuncové 990/12, 615 00 Brno
IČO: 70994234 DIČ: CZ70994234
[23]

Správa železnic, státní organizace
Stavební správa východ
Došlo dne: - 2. 03. 2020
Počet listů
příloh
listů příloh
č.j. [2]

SPRÁVA ŽELEZNIC

Správa železnic, státní organizace
Stavební správa východ
p. Bařinková
Nerudova 1
779 00 Olomouc

Váš dopis zn.	1235/2020-SŽDC-SSV-ÚT-OLC/BAŘ
Ze dne	
Naše zn.	2986/2020-SŽDC-SŽE-BNO
Listů/příloh	00/0
Vyřizuje	Jan Turek
Telefon	+420 972 645 230
Mobil	+420 724 533 386
E-mail	turek@szdc.cz
Datum	26. února 2020

Věc: Rekonstrukce PZZ včetně přejezdové konstrukce v km 36,017 (P5290) a 35,359 (P5289) trati Havlíčkův Brod – Pardubice – Rosice nad Labem"

Ze strany SŽE ÚS Brno nejsou zásadní připomínky k dokumentaci pro stavební povolení výše uvedené stavby. Smlouva o uzavření budoucí smlouvy č. 4121609416 s ČEZ Distribuce a.s. na úpravu el přípojky v km 36,017 a změnu jištění na 3x20A byla již podepsána. Podíl 5.000,00Kč na nákladech spojených s úhradou s připojením a zajištěním požadovaného příkonu je zaplacen.

Upozorňujeme, aby případné nové podružné elektroměry byly schváleného typu, aby byly dodány stavbou a aby technické řešení projektu bylo v souladu s Technickými podmínkami připojení.

Je nutné zajistit, aby všechny případné zásahy do zařízení distribuční společnosti ČEZ distribuce, a.s. byly včas domluveny a odsouhlaseny, a to prostřednictvím SŽE ÚS Brno. V žádném případě nesmí dojít k neoprávněným zásahům bez vědomí distributora.

S pozdravem

Ing. Libor Koňák
přednosta SŽE ÚS Brno

Správa železnic
státní organizace
Správa železniční energetiky
Územní správa Brno
Markéty Kuncové 990/12, 615 00 Brno
IČO: 70994234 DIČ: CZ70994234
[23]

Správa železnic, státní organizace
Stavební správa východ
893/20
Došlo dne: - 2. 03. 2020
č.j. [2]
Počet listů
příloh
listů příloh

SPRÁVA ŽELEZNIC

Váš dopis zn.	1234/2020-SŽDC-SSV-ÚT-OLC/BAŘ
Ze dne	
Naše zn.	2987/2020-SŽDC-SŽE-BNO
Listů/příloh	00/0
Vyřizuje	Jan Turek
Telefon	+420 972 645 230
Mobil	+420 724 533 386
E-mail	turek@szdc.cz
Datum	26. února 2020

Správa železnic, státní organizace
Stavební správa východ
p. Bařinková
Nerudova 1
779 00 Olomouc

Věc: „Rekonstrukce PZZ včetně přejezdové konstrukce v km 36,832 (P5293);36,593 (P5292) a 36,326 (P5291) trati Havlíčkův Brod – Pardubice – Rosice nad Labem"

Ze strany SŽE ÚS Brno nejsou zásadní připomínky dokumentaci pro stavební povolení výše uvedené stavby. Smlouva č. 4121609418 s ČEZ Distribuce a.s. na úpravu el přípojky v km 36,326 a změnu jištění na 3x32A byla již podepsána a podíl 12.000,00Kč na nákladech spojených s úhradou s připojením a zajištěním požadovaného příkonu zaplacen.

Upozorňujeme, aby případné nové podružné elektroměry byly schváleného typu, aby byly dodány stavbou a aby technické řešení projektu bylo v souladu s Technickými podmínkami připojení.

Je nutné zajistit, aby všechny případné zásahy do zařízení distribuční společnosti ČEZ distribuce, a.s. byly včas domluveny a odsouhlaseny, a to prostřednictvím SŽE ÚS Brno. V žádném případě nesmí dojít k neoprávněným zásahům bez vědomí distributora.

S pozdravem

Ing. Libor Koňák
přednosta SŽE ÚS Brno

Správa železnic
státní organizace
Správa železniční energetiky
Územní správa Brno
Markéty Kuncové 990/12, 615 00 Brno
IČO: 70994234 DIČ: CZ70994234
[23]

Culka Josef

Od: Eichler Jaroslav, Ing. [EichlerJ@szdc.cz]
Odesláno: 4. března 2020 14:19
Komu: Bařinková Pavlína, Ing.; Maršalík Jakub, Ing.; Culka Josef
Kopie: Jemelka Libor, Ing.; Tomášek David, Ing.; Bělehrad Pavel, Ing.; Hrabcová Hana, Ing.; Marek Jan, Ing.; Hanák František, Ing.; Kaizar Dušan; Raška Jakub, Ing.
Předmět: S01230d Rekonstrukce PZZ včetně přejezdové konstrukce v km 34,239 (P5288); 33,625 (P5287) a 33,183 (P5286) trati Havlíčkův Brod - Pardubice-Rosice nad Labem : připomínky k DSP
Přílohy: E1 dopis na přip.DSP.pdf; Kolize kabelů s ŽBP.xls

Dobrý den,

zasíláme vám připomínky k předložené Dokumentaci pro stavební povolení (DSP) stavby S01230d Rekonstrukce PZZ včetně přejezdové konstrukce v km 34,239 (P5288); 33,625 (P5287) a 33,183 (P5286) trati Havlíčkův Brod - Pardubice-Rosice nad Labem :
(NAŠE ZN: 492/2020-SŽDC-SŽG OLC)

Připomínky Správce PPK : (Ing. D. Tomášek, TomasekD@szdc.cz , +420 972 624 535)
Bez připomínek.

Připomínky Správce ŽBP : (Ing. P. Bělehrad, Belehrad@szdc.cz , +420 972 625 479)
ŽBP je aktuální, pro tuto stavbu poskytnuté v lednu 2020. U 5 bodů hrozí poškození výkopovými pracemi – viz příloha Kolize kabelů s ŽBP.xls. V případě poškození je zhotovitel povinen informovat správce ŽBP a zajistit opravu odpovědným geodetem zhotovitele stavby. Jinak bez připomínek.

Připomínky Odd. mapování : (Ing. H. Hrabcová, Hrabcova@szdc.cz , +420 972 625 174)
Geodetické podklady jsou z roku 2013 a tomu odpovídá jejich aktuálnost. Při namátkové kontrole jsem narazila na předělané propustky a opravený most, zrušenou zastávku Hlinsko-Kouty, zrušené svět. návěstidlo, zrušená (a o kus dále chybějící) vzdálenostní upozorňovadla...
Pokud mají ve smlouvě o dílo (SOD) napsáno, že nemají aktualizovat starý stav, tak jim to pravděpodobně stačí. Ale v zadávacích podmínkách ve VTP (Všeobecné technické podmínky) mají pravděpodobně tyto věty:

I.6 Geodetické a mapové podklady

Geodetické a mapové podklady tvoří úplné geodetické a mapové podklady, tj. podklady předané Objednatelem a doplněné Zhotovitelem.

Součástí díla bude doplnění stávajících geodetických a mapových podkladů (měření bude vztaženo k ŽBP vyhovujícímu TKP).

Minimálně by mělo být v technické zprávě napsáno, proč neproběhla aktualizace předaných podkladů.

Ve výřezu z kontrolního protokolu k předaným mapovým podkladům je vidět, že aby data odpovídala stávajícím předpisům SŽDC, nestačí jen doměřit změny, ale také upravit původní předaný výkres.

Poznámky, připomínky:
Data byla převzata z pracoviště SŽG Praha a doplněna z DSPS. Průzkumník výkresu v MGEO je černý, datový model je formálně v pořádku. Kontrola bodů hlásí 576 míst, kde na objektu není geodetický bod a 1625 osamocených geodetických bodů. Data byla upravena do stavu pro MISYS. **Výkres MGEO ve 3D je k dispozici, ale nedá se bez dalších úprav, vyčištění a doměření použít pro práci podle MP005, MP006.**

Připomínky Odd. investiční geodézie : (Ing. J. Marek, MarekJ@szdc.cz , +420 972 741 027)

V tabulkách je uveden text Číslo pozemku. Vhodnější by bylo parcelní číslo. Toto se vyskytuje i v majetkoprávní části.
Katastrální mapy jsou ve formátu .dwg.
Výkres záborů je ve formátu .dwg
V souboru I.5 – obvod stavby (Hlinsko) 20-01-07.dwg jsou i jiné SO, které nejsou uvedeny v TZ. V uzavřené verzi by bylo vhodné zobrazit i čísla lomových bodů obvodu stavby.
Koordinační vytyčovací výkres (odst. 4 TZ), který má být převeden do formátu .dgn jak se zmiňuje TZ jsem nenašel.
Tabulky seznamů souřadnic. Souřadnice mají přehozeny popisy os (X,Y). Tabulka Seznam bodů obvodu stavby má záporné hodnoty.
Většina souřadnic obvodu stavby je určena s kódem charakteristiky kvality 8. Toto je potřeba zohlednit při možném vytyčování hranic.

Uspořádání Geodetické dokumentace je nepřehledné. Bylo by vhodné rozčlenit adresářově dokumentaci na otevřenou a uzavřenou verzi a pak pro každou část geodetické dokumentace vytvořit příslušný adresář (Technická zpráva, Majetkoprávní část, Návrh vytyčovací sítě, Koordinační vytyčovací výkres, Obvod stavby, Geodetické a mapové podklady). Do těchto adresářů nahrát příslušné soubory.
Dle Směrnice SŽDC č. 117 Předávání digitální dokumentace z investiční výstavby SŽDC musí být veškerá geodetická výkresová dokumentace zpracována a předána v otevřené verzi ve formátu DGN pro prostředí MicroStation.

Pro výkon funkce ÚOZI objednatele na této stavbě požadujeme předání kompletní I - Geodetická dokumentace.
Digitální dokumentace bude předána na CD v souladu se směrnicí SŽDC č. 117 Předávání digitální dokumentace z investiční výstavby SŽDC.
Konečná verze geodetické dokumentace se zapracovanými připomínkami bude ověřena ÚOZI zhotovitele DSP s OZ G-02 nebo G-03 .

S pozdravem

Ing. Jaroslav Eichler

Správa železnic, státní organizace
Správa železniční geodézie Olomouc

Vedoucí oddělení investiční geodézie
RP Olomouc, oddělení investiční geodézie

Nerudova 1, 779 00 Olomouc
T 972 741 050
M 724 932 340
E EichlerJ@szdc.cz
www.szdc.cz

Nedílnou součástí této zprávy je právní doložka, jejíž plné znění naleznete na adrese www.szdc.cz/dolozka

Culka Josef

Od: Eichler Jaroslav, Ing. [EichlerJ@szdc.cz]
Odesláno: 4. března 2020 14:13
Komu: Bařinková Pavlína, Ing.; Maršalík Jakub, Ing.; Culka Josef
Kopie: Jemelka Libor, Ing.; Tomášek David, Ing.; Bělehrad Pavel, Ing.; Hrabcová Hana, Ing.; Marek Jan, Ing.; Hanák František, Ing.; Kaizar Dušan; Raška Jakub, Ing.
Předmět: S03152d Rekonstrukce PZZ v km 36,017 (P5290) a 35,359 (P5289) trati Havlíčkův Brod - Pardubice-Rosice nad Labem : připomínky k DSP
Přílohy: E2 dopis na přip.DSP.pdf; Kolize kabelů s ŽBP.xls

Dobrý den,

zasíláme vám připomínky k předložené Dokumentaci pro stavební povolení (DSP) stavby S03152d Rekonstrukce PZZ v km 36,017 (P5290) a 35,359 (P5289) trati Havlíčkův Brod - Pardubice-Rosice nad Labem:
(NAŠE ZN: 493/2020-SŽDC-SŽG OLC)

Připomínky Správce PPK : (Ing. D. Tomášek, TomasekD@szdc.cz , +420 972 624 535)
Bez připomínek.

Připomínky Správce ŽBP : (Ing. P. Bělehrad, Belehrad@szdc.cz , +420 972 625 479)
ŽBP je aktuální, pro tuto stavbu poskytnuté v lednu 2020. U 5 bodů hrozí poškození výkopovými pracemi – viz příloha Kolize kabelů s ŽBP.xls. V případě poškození je zhotovitel povinen informovat správce ŽBP a zajistit opravu odpovědným geodetem zhotovitele stavby. Jinak bez připomínek.

Připomínky Odd. mapování : (Ing. H. Hrabcová, Hrabcova@szdc.cz , +420 972 625 174)
Geodetické podklady jsou z roku 2013 a tomu odpovídá jejich aktuálnost. Při namátkové kontrole jsem narazila na předělané propustky a opravený most, zrušenou zastávku Hlinsko-Kouty, zrušené svět. návěstidlo, zrušená (a o kus dále chybějící) vzdálenostní upozorňovadla...
Pokud mají ve smlouvě o dílo (SOD) napsáno, že nemají aktualizovat starý stav, tak jim to pravděpodobně stačí. Ale v zadávacích podmínkách ve VTP (Všeobecné technické podmínky) mají pravděpodobně tyto věty:

I.6 Geodetické a mapové podklady

Geodetické a mapové podklady tvoří úplné geodetické a mapové podklady, tj. podklady předané Objednatelem a doplněné Zhotovitelem.

Součástí díla bude doplnění stávajících geodetických a mapových podkladů (měření bude vztaženo k ŽBP vyhovujícímu TKP).

Minimálně by mělo být v technické zprávě napsáno, proč neproběhla aktualizace předaných podkladů.

Ve výřezu z kontrolního protokolu k předaným mapovým podkladům je vidět, že aby data odpovídala stávajícím předpisům SŽDC, nestačí jen doměřit změny, ale také upravit původní předaný výkres.

Poznámky, připomínky:

Data byla převzata z pracoviště SŽG Praha a doplněna z DSPS. Průzkumník výkresu v MGEO je černý, datový model je formálně v pořádku. Kontrola bodů hlásí 576 míst, kde na objektu není geodetický bod a 1625 osamocených geodetických bodů.
Data byla upravena do stavu pro MISYS. **Výkres MGEO ve 3D je k dispozici, ale nedá se bez dalších úprav, vyčištění a doměření použít pro práci podle MP005, MP006.**

Připomínky Odd. investiční geodézie : (Ing. J. Marek, MarekJ@szdc.cz , +420 972 741 027)
V tabulkách je uveden text Číslo pozemku. Vhodnější by bylo parcelní číslo. Toto se vyskytuje i v majetkoprávní části. Číslo pozemku zaměnit za parcelní číslo.

Chybí tabulka PS SO. V tabulce Dotčení pozemků stavbou chybí PS SO, který zábor, popř. věcné břemeno vyvolává. V souboru I.5 – obvod stavby (Hlinsko) 20-01-07.dwg jsou i jiné SO, které nejsou uvedeny v TZ. V uzavřené verzi by bylo vhodné zobrazit i čísla lomových bodů obvodu stavby.
Návrh vytyčovací sítě. V TZ je věta že, pokud dojede ke zničení bodu, zajistí zhotovitel jeho náhradu, nejlépe na základech stožárů trakčního vedení. Trať je neelektrifikovaná, bez trakčních podpěr. Chybí klad mapových listů.
Výkres v otevřené verzi není ve formátu .dgn, pouze .dwg.
Výkres obvodu stavby není ve formátu .dgn. Seznamy souřadnic mají přehozeny popisy os X a Y. Souřadnice jsou uvedeny v záporných hodnotách.
Koordinační vytyčovací výkres – v TZ je uveden text bude doplněn po připomínkách jednotlivých složek SŽDC.
Většina souřadnic bodů obvodu stavby je určena s kódem charakteristiky kvality 8. Toto je potřeba zohlednit při možném vytyčování hranic.

Uspořádání Geodetické dokumentace je nepřehledné. Bylo by vhodné rozčlenit adresářově dokumentaci na otevřenou a uzavřenou verzi a pak pro každou část geodetické dokumentace vytvořit příslušný adresář (Technická zpráva, Majetkoprávní část, Návrh vytyčovací sítě, Koordinační vytyčovací výkres, Obvod stavby, Geodetické a mapové podklady). Do těchto adresářů nahrát příslušné soubory.
Dle Směrnice SŽDC č. 117 Předávání digitální dokumentace z investiční výstavby SŽDC musí být veškerá geodetická výkresová dokumentace zpracována a předána v otevřené verzi ve formátu DGN pro prostředí MicroStation.

Pro výkon funkce ÚOZI objednatele na této stavbě požadujeme předání kompletní I - Geodetická dokumentace.
Digitální dokumentace bude předána na CD v souladu se směrnicí SŽDC č. 117 Předávání digitální dokumentace z investiční výstavby SŽDC.
Konečná verze geodetické dokumentace se zapracovanými připomínkami bude ověřena ÚOZI zhotovitele DSP s OZ G-02 nebo G-03 .

S pozdravem

Ing. Jaroslav Eichler

Správa železnic, státní organizace
Správa železniční geodézie Olomouc

Vedoucí oddělení investiční geodézie
RP Olomouc, oddělení investiční geodézie

Nerudova 1, 779 00 Olomouc
T 972 741 050
M 724 932 340
E EichlerJ@szdc.cz
www.szdc.cz

Nedílnou součástí této zprávy je právní doložka, jejíž plné znění naleznete na adrese www.szdc.cz/dolozka

Culka Josef

Od: Eichler Jaroslav, Ing. [EichlerJ@szdc.cz]
Odesláno: 4. března 2020 14:06
Komu: Bařinková Pavlína, Ing.; Maršalík Jakub, Ing.; Culka Josef
Kopie: Jemelka Libor, Ing.; Tomášek David, Ing.; Bělehrad Pavel, Ing.; Hrabcová Hana, Ing.; Marek Jan, Ing.; Hanák František, Ing.; Kaizar Dušan; Raška Jakub, Ing.
Předmět: S03151d Rekonstrukce PZZ v km 36,832 (P5293); 36,593 (P5292) a 36,326 (P5291)trati Havlíčkův Brod - Pardubice-Rosice nad Labem : připomínky k DSP
Přílohy: E3 dopis na přip.DSP.pdf; Kolize kabelů s ŽBP.xls

Dobrý den,

zasíláme vám připomínky k předložené Dokumentaci pro stavební povolení (DSP) stavby S03151d Rekonstrukce PZZ v km 36,832 (P5293); 36,593 (P5292) a 36,326 (P5291)trati Havlíčkův Brod - Pardubice-Rosice nad Labem :
(NAŠE ZN: 494/2020-SŽDC-SŽG OLC)

Připomínky Správce PPK : (Ing. D. Tomášek, TomasekD@szdc.cz , +420 972 624 535)
Bez připomínek.

Připomínky Správce ŽBP : (Ing. P. Bělehrad, Belehrad@szdc.cz , +420 972 625 479)
ŽBP je aktuální, pro tuto stavbu poskytnuté v lednu 2020. U 5 bodů hrozí poškození výkopovými pracemi – viz příloha Kolize kabelů s ŽBP.xls. V případě poškození je zhotovitel povinen informovat správce ŽBP a zajistit opravu odpovědným geodetem zhotovitele stavby. Jinak bez připomínek.

Připomínky Odd. mapování : (Ing. H. Hrabcová, Hrabcova@szdc.cz , +420 972 625 174)
Geodetické podklady jsou z roku 2013 a tomu odpovídá jejich aktuálnost. Při namátkové kontrole jsem narazila na předělané propustky a opravený most, zrušenou zastávku Hlinsko-Kouty, zrušené svět. návěstidlo, zrušená (a o kus dále chybějící) vzdálenostní upozorňovadla...
Pokud mají ve smlouvě o dílo (SOD) napsáno, že nemají aktualizovat starý stav, tak jim to pravděpodobně stačí. Ale v zadávacích podmínkách ve VTP (Všeobecné technické podmínky) mají pravděpodobně tyto věty:

I.6 Geodetické a mapové podklady

Geodetické a mapové podklady tvoří úplné geodetické a mapové podklady, tj. podklady předané Objednatelem a doplněné Zhotovitelem.

Součástí díla bude doplnění stávajících geodetických a mapových podkladů (měření bude vztaženo k ŽBP vyhovujícímu TKP).

Minimálně by mělo být v technické zprávě napsáno, proč neproběhla aktualizace předaných podkladů.

Ve výřezu z kontrolního protokolu k předaným mapovým podkladům je vidět, že aby data odpovídala stávajícím předpisům SŽDC, nestačí jen doměřit změny, ale také upravit původní předaný výkres.

Poznámky, připomínky:
Data byla převzata z pracoviště SŽG Praha a doplněna z DSPS. Průzkumník výkresu v MGEO je černý, datový model je formálně v pořádku. Kontrola bodů hlásí 576 míst, kde na objektu není geodetický bod a 1625 osamocených geodetických bodů. Data byla upravena do stavu pro MISYS. **Výkres MGEO ve 3D je k dispozici, ale nedá se bez dalších úprav, vyčištění a doměření použít pro práci podle MP005, MP006.**

Připomínky Odd. investiční geodézie : (Ing. J. Marek, MarekJ@szdc.cz , +420 972 741 027)

V tabulkách je uveden text Číslo pozemku. Vhodnější by bylo parcelní číslo. Toto se vyskytuje i v majetkoprávní části. Číslo pozemku zaměnit za parcelní číslo.
U parcel 2679/19 a 2753/1 v k.ú. Hlinsko v Čechách zjištěny tyto nesrovnalosti. U parcely 2679/19 je zřízen dočasný zábor (150m2), ale v souboru I.5 - Obvod stavby (Hlinsko) 20-01-07.dwg není zakreslen.
Parcela 2753/1 má v majetkoprávní části uveden zábor Železniční trať v km 37,4-37,7. V tomto úseku je železniční přejezd P5294. V souboru I.5 - Obvod stavby (Hlinsko) 20-01-07.dwg je popis PS 102. Ale PS 102 s týká přejezdů P5289 a P5290 stavby 3152 Rekonstrukce PZZ v km 36,017 (P5290) a 35,359 (P5289) trati Havlíčkův Brod – Pardubice. Uzavřená verze v .pdf toto neřeší.
Chybí tabulka PS SO. V tabulce Dotčení pozemků stavbou chybí PS SO, který zábor, popř. věcné břemeno vyvolává. V souboru I.5 – obvod stavby (Hlinsko) 20-01-07.dwg jsou i jiné SO, které nejsou uvedeny v TZ. V uzavřené verzi by bylo vhodné zobrazit i čísla lomových bodů obvodu stavby.
Návrh vytyčovací sítě. V TZ je věta že, pokud dojede ke zničení bodu, zajistí zhotovitel jeho náhradu, nejlépe na základech stožárů trakčního vedení. Trať je neelektrifikovaná, bez trakčních podpěr. Chybí klad mapových listů.
Výkres v otevřené verzi není ve formátu .dgn, pouze .dwg.
Výkres obvodu stavby není ve formátu .dgn. Seznamy souřadnic mají přehozeny popisy os X a Y. Souřadnice jsou uvedeny v záporných hodnotách.
Koordinační vytyčovací výkres – v TZ je uveden text bude doplněn po připomínkách jednotlivých složek SŽDC.
Většina souřadnic bodů obvodu stavby je určena s kódem charakteristiky kvality 8. Toto je potřeba zohlednit při možném vytyčování hranic.

Uspořádání Geodetické dokumentace je nepřehledné. Bylo by vhodné rozčlenit adresářově dokumentaci na otevřenou a uzavřenou verzi a pak pro každou část geodetické dokumentace vytvořit příslušný adresář (Technická zpráva, Majetkoprávní část, Návrh vytyčovací sítě, Koordinační vytyčovací výkres, Obvod stavby, Geodetické a mapové podklady). Do těchto adresářů nahrát příslušné soubory.
Dle Směrnice SŽDC č. 117 Předávání digitální dokumentace z investiční výstavby SŽDC musí být veškerá geodetická výkresová dokumentace zpracována a předána v otevřené verzi ve formátu DGN pro prostředí MicroStation.

Pro výkon funkce ÚOZI objednatele na této stavbě požadujeme předání kompletní I - Geodetická dokumentace.
Digitální dokumentace bude předána na CD v souladu se směrnicí SŽDC č. 117 Předávání digitální dokumentace z investiční výstavby SŽDC.
Konečná verze geodetické dokumentace se zapracovanými připomínkami bude ověřena ÚOZI zhotovitele DSP s OZ G-02 nebo G-03 .

S pozdravem

Ing. Jaroslav Eichler

Správa železnic, státní organizace
Správa železniční geodézie Olomouc

Vedoucí oddělení investiční geodézie
RP Olomouc, oddělení investiční geodézie

Nerudova 1, 779 00 Olomouc
T 972 741 050
M 724 932 340
E EichlerJ@szdc.cz
www.szdc.cz

Nedílnou součástí této zprávy je právní doložka, jejíž plné znění naleznete na adrese www.szdc.cz/dolozka

SPRÁVA ŽELEZNIC

Váš dopis zn. 1236/2020-SŽDC-SSV-ÚT-OLC/Bař
Ze dne 11.2.2020
Naše zn. 1391/2020-SŽDC-TÚDC-ÚATT
Listů/příloh 1/0

Vyřizuje Ing. Stanislav Cinádr
Telefon +420 972 544 621
Mobil
E-mail stanislav.cinadr@tudc.cz

Datum 17. února 2020

Správa železnic, státní organizace
Stavební správa východ
Ing. Pavlína Bařinková

Nerudova 773/1
779 00 Olomouc

Rekonstrukce PZZ včetně přejezdové konstrukce v km 34,239 (P5288); 33,625 (P5287) a 33,183 (P5286) trati Havlíčkův Brod – Pardubice – Rosice nad Labem

Technická ústředna dopravní cesty (jako správce železničního telekomunikačního majetku ve vlastnictví Správy železnic, státní organizace – dále jen TÚDC) obdržela Vaši žádost o vyjádření k dokumentaci pro stavební povolení výše uvedené stavby.

K předložené dokumentaci má TÚDC následující připomínky:

1) V zájmovém území stavby se nachází dálkový telekomunikační kabel (viz zákres v dokumentaci). V případě zemních prací v blízkosti kabelové trasy je nutno předem zajistit u servisní organizace ČD-Telematika vytýčení kabelu a zajistit jeho ochranu.
2) Při realizaci výpichu z dálkového kabelu v blízkosti RD PZS 33,183 a přepojení provozu je nutná spolupráce zhotovitele se servisní organizací ČD-Telematika. Následně bude provedena oprava stávající dokumentace dálkového kabelu.
3) Po pokládce traťového kabelu bude provedeno předepsané měření parametrů kabelu. V místě ukončení kabelizace v žkm 32,490 bude na traťovém kabelu před montáží zátky provedeno propojení 1 čtyřky a to z důvodu umožnění měření kontinuity kabelu.
4) Po položení a spojení HDPE trubek bude provedena kalibrace a zkouška tlakutěsnosti (dle čj. 27150/2017-SŽDC-O14) a následné natlakování.
5) V místě ukončení kabelizace (žkm 32,490) bude položen ball marker (dle čj. 30354/2016-SŽDC-O14).

S pozdravem

Ing. Jiří Šustr
Vedoucí specializovaného střediska
Telekomunikační a rádiové techniky

V.z.

Správa železnic
státní organizace
Technická ústředna dopravní cesty
Malletova 10/2363, 190 00 Praha 9
IČO: 70994234 DIČ: CZ70994234
[39]

Správa železnic, státní organizace
zapsána v obchodním rejstříku vedeném Městským soudem v Praze, spisová značka A 48384

Sídlo: Dlážděná 1003/7, 110 00 Praha 1
IČ: 709 94 234 DIČ: CZ 709 94 234
www.szdc.cz

Technická ústředna dopravní cesty
Malletova 10/2363, 190 00 Praha 9
www.tudc.cz

SPRÁVA ŽELEZNIC

Váš dopis zn. 1235/2020-SŽDC-SSV-ÚT-OLC/Bař
Ze dne 11.2.2020
Naše zn. 1392/2020-SŽDC-TÚDC-ÚATT
Listů/příloh 1/0

Vyřizuje Ing. Stanislav Cinádr
Telefon +420 972 544 621
Mobil
E-mail stanislav.cinadr@tudc.cz

Datum 17. února 2020

Správa železnic, státní organizace
Stavební správa východ
Ing. Pavlína Bařinková

Nerudova 773/1
779 00 Olomouc

Rekonstrukce PZZ včetně přejezdové konstrukce v km 36,017 (P5290) a 35,359 (P5289) trati Havlíčkův Brod – Pardubice – Rosice nad Labem

Technická ústředna dopravní cesty (jako správce železničního telekomunikačního majetku ve vlastnictví Správy železnic, státní organizace – dále jen TÚDC) obdržela Vaši žádost o vyjádření k dokumentaci pro stavební povolení výše uvedené stavby.

K předložené dokumentaci má TÚDC následující připomínky:

1) V zájmovém území stavby se nachází dálkový telekomunikační kabel (viz zákres v dokumentaci). V případě zemních prací v blízkosti kabelové trasy je nutno předem zajistit u servisní organizace ČD-Telematika vytýčení kabelu a zajistit jeho ochranu.
2) Po pokládce traťového kabelu bude provedeno předepsané měření parametrů kabelu..
3) Po položení a spojení HDPE trubek bude provedena kalibrace a zkouška tlakutěsnosti (dle čj. 27150/2017-SŽDC-O14) a následné natlakování.

S pozdravem

Ing. Jiří Šustr
Vedoucí specializovaného střediska
Telekomunikační a rádiové techniky

V. z.

Správa železnic
státní organizace
Technická ústředna dopravní cesty
Malletova 10/2363, 190 00 Praha 9
IČO: 70994234 DIČ: CZ70994234
[39]

Správa železnic, státní organizace
zapsána v obchodním rejstříku vedeném Městským soudem v Praze, spisová značka A 48384

Sídlo: Dlážděná 1003/7, 110 00 Praha 1
IČ: 709 94 234 DIČ: CZ 709 94 234
www.szdc.cz

Technická ústředna dopravní cesty
Malletova 10/2363, 190 00 Praha 9
www.tudc.cz

SPRÁVA ŽELEZNIC

Váš dopis zn. 1234/2020-SŽDC-SSV-ÚT-OLC/Bař
Ze dne 11.2.2020
Naše zn. 1393/2020-SŽDC-TÚDC-ÚATT
Listů/příloh 1/0

Vyřizuje Ing. Stanislav Cinádr
Telefon +420 972 544 621
Mobil
E-mail stanislav.cinadr@tudc.cz

Datum 17. února 2020

Správa železnic, státní organizace
Stavební správa východ
Ing. Pavlína Bařinková

Nerudova 773/1
779 00 Olomouc

Rekonstrukce PZZ v km 36,832 (P5293); 36,593 (P5292) a 36,326 (P5291) trati Havlíčkův Brod – Pardubice – Rosice nad Labem

Technická ústředna dopravní cesty (jako správce železničního telekomunikačního majetku ve vlastnictví Správy železnic, státní organizace – dále jen TÚDC) obdržela Vaši žádost o vyjádření k dokumentaci pro stavební povolení výše uvedené stavby.

K předložené dokumentaci má TÚDC následující připomínky:

1) V zájmovém území stavby se nachází dálkový telekomunikační kabel (viz zákres v dokumentaci). V případě zemních prací v blízkosti kabelové trasy je nutno předem zajistit u servisní organizace ČD-Telematika vytýčení kabelu a zajistit jeho ochranu.
2) Po pokládce traťového kabelu bude provedeno předepsané měření parametrů kabelu..
3) Po položení a spojení HDPE trubek bude provedena kalibrace a zkouška tlakutěsnosti (dle čj. 27150/2017-SŽDC-O14) a následné natlakování.

S pozdravem

Ing. Jiří Šustr
Vedoucí specializovaného střediska
Telekomunikační a rádiové techniky

Správa železnic
státní organizace
Technická ústředna dopravní cesty
Malletova 10/2363, 190 00 Praha 9
IČO: 70994234 DIČ: CZ70994234
[39]

Správa železnic, státní organizace
zapsána v obchodním rejstříku vedeném Městským soudem v Praze, spisová značka A 48384

Sídlo: Dlážděná 1003/7, 110 00 Praha 1
IČ: 709 94 234 DIČ: CZ 709 94 234
www.szdc.cz

Technická ústředna dopravní cesty
Malletova 10/2363, 190 00 Praha 9
www.tudc.cz

České dráhy
Národní dopravce

Správa železnic, státní organizace
Stavební správa východ
925185
Došlo dne: 21. 04. 2020
Počet listů
příloh
listů příloh
č.j. [2]

Váš dopis čj.
1236/2020-SŽDC-SSV-ÚT-OLC/Bař

Ze dne
11.2.2020

Naše čj.
1586/2020-O32

Datum
15. 4. 2020

Správa železnic, s.o.
Stavební správa východ
Nerudova 773/1
779 00 Olomouc

Vyřizuje

Josef Urbanský
Odbor správy a prodeje majetku | stavební oddělení
T 725 851 837
E urbanskyj@gr.cd.cz

Souhrnné stanovisko GŘ ČD, a.s. k dokumentaci pro stavební povolení „Rekonstrukce PZZ včetně přejezdové konstrukce v km 34,239 (P5288);33,625 (P5287) a 33,183 (P5286) trati Havlíčkův Brod – Pardubice – Rosice nad Labem“

Zpracování projektu stavby je zahrnuto v Plánu investiční výstavby železniční dopravní infrastruktury na rok 2020. Investorem stavby je Správa železnic, státní organizace, stavební správa východ.

Akce řeší rekonstrukci železničních přejezdů na trati Havlíčkův Brod – Pardubice - Rosice

Projekt stavby byl projednán:

- regionální správou majetku Brno – **s podmínkami**
- úsekem náměstka pro obchod – bez připomínek

Odbor správy a prodeje majetku souhlasí s předloženou projektovou dokumentací za předpokladu dodržení podmínek uvedených v přiloženém stanovisku RSM Brno.

Odpovědný projektant: DMC Havlíčkův Brod a.s., Havlíčkův Brod

S pozdravem

Ing. Šárka Cidlinská
ředitelka odboru správy a prodeje majetku

Příloha
Stanovisko RSM Brno, č.j. 1160/20-RSMBRNO, ze dne 31.3.2020

České dráhy
Národní dopravce

Váš dopis čj.

Ze dne

Naše čj.
1160/20-RSMBRNO

Datum
31. 3. 2020

Vyřizuje

Andrea Trnková
Regionální správa majetku Brno | útvar technický
T 725 122 772 **E** trnkova@rsm.cd.cz

České dráhy, a.s.
GŘ O32 - Josef Urbanský
nábřeží Ludvíka Svobody 1222/1
110 15 Praha 1

Stanovisko Českých drah, a.s., Regionální správy majetku Brno k projektu stavby

Název stavby:	**Rekonstrukce PZZ včetně přejezdové konstrukce v km 34,239 (P5288);33,625 (P5287) a 33,183 (P5286) trati Havlíčkův Brod – Pardubice – Rosice nad Labem**
Stupeň, č. zakázky, datum:	DSP, 19044, 02/2020
Investor / stavebník / žadatel:	Správa železnic, s.o., Dlážděná 1003/7, 110 00 Praha 1, zastoupená Stavební správa východ, Nerudova 1, 772 58 Olomouc IČO 70994234
Zpracovatel dokumentace:	DMC Havlíčkův Brod a.s., Průmyslová 941, 580 01 Havlíčkův Brod

Popis stavby:

Předmětem projektu je rekonstrukce železničních přejezdů na trati Havlíčkův Brod – Pardubice – Rosice nad Labem.

Umístění stavby na pozemcích Českých drah, a,s, :

Katastrální území **Ždírec nad Doubravou**: **poz. p.č. 275/14 – dočasný zábor zařízení staveniště**

Stavbou nebudou trvale dotčeny nemovitosti Českých drah, a.s., (dále jen „**ČD**") a ve správě Regionální správy majetku Brno (dále jen „**RSM Brno**")

Stanovisko:
Regionální správa majetku Brno (organizační jednotka ČD)
souhlasí s předloženou projektovou dokumentací a umístěním stavby
za těchto podmínek:

1. Úvodní část

Toto vyjádření je stanoviskem RSM Brno jako správce majetku ČD v zájmovém území.
Souhrnné vyjádření Českých drah, a.s., bude vydáno Odborem správy a prodeje majetku (O32), ve kterém může být stanovisko RSM Brno doplněno nebo změněno.

2. Technická infrastruktura

V zájmovém území stavby se nenachází technická infrastruktura v majetku ČD ve správě RSM Brno.

3. Majetkoprávní část

Pozemky určené v rámci ÚMVŽST k ponechání u ČD nesmí být trvale dotčeny stavbou, a to ani ochrannými pásmy umísťovaných inženýrských sítí (vyjma dále konkrétně vyjmenovaných případů). Dočasné užívání **jakýchkoliv** nemovitostí ČD (i pro přístupové cesty, zařízení staveniště, stání vozidel stavby i dodavatelů stavby apod.) **je možné pouze na základě uzavřené nájemní smlouvy** dle aktuálně platné dohody o postupu majetkového vypořádání mezi ČD a SŽ. **Toto se vztahuje na všechny plochy ve vlastnictví ČD vně stávajícího kolejiště (míněno kolejiště v majetku České republiky ve správě SŽ).**

Upozorňujeme na nutnost smluvního zajištění potřebných pozemků v dostatečném předstihu.
Nájemní smlouva bude uzavřena s účinností od protokolárního předání předmětu nájmu (staveniště) do protokolárního předání předmětu nájmu (bez vad) zpět. Nájemné bude požadováno v místě a čase obvyklé, přičemž minimální nájem za smlouvu bude ve výši 5000,- Kč bez DPH.

Kontaktní osoby pro pronájmy majetku ČD:
p. Petra Kucejová (, m.724 993 242, e-mail: kucejova@rsm.cd.cz

Upozorňujeme, že v případě zjištění užívání staveniště bez příslušného protokolárního předání pozemků ČD budeme požadovat zpětnou úhradu za neoprávněné užívání pozemku, anebo jeho části (min. 5000,- Kč za každý zjištěný případ), případně i okamžité přerušení stavebních prací do doby sjednání nápravy. Příslušná Nájemní smlouva bude uzavřena na rozsah podle odsouhlaseného záborového elaborátu (nedohodnou-li se strany z důvodů hodných zřetele jinak).

Požadujeme, aby toto stanovisko a "Dohoda" týkající se užívání pozemků typu "C" (popř. typu "B") byla jednou z příloh zadávací dokumentace pro výběr zhotovitele stavby.

RSM Brno bude po uzavření smluvního vztahu mezi SŽ a zhotovitelem stavby bezodkladně písemně (mailem) informována o osobě zhotovitele. (Kontaktní email: **trnkova@rsm.cd.cz)**

3.1 Pronájmy pozemků pro potřebu realizace stavby

3.1.1 Pozemky typu „A" – dočasný zábor

Katastrální území Ždírec nad Doubravou: **pozemek p.č. 275/14**

Pro dočasný zábor pozemků ve vlastnictví ČD, které se nachází v plochách kódovaných v rámci ÚMVŽST k SŽ (pozemek typu "A") bude uzavřena Nájemní smlouva mezi hlavním zhotovitelem stavby a ČD RSM Brno, a to nejpozději do termínu protokolárního předání staveniště.
Upozorňujeme, že k zamýšlené části dotčeného pozemku zařízením staveniště je přístup po pozemku ČD a.s. pouze od kolejiště, nebo po pozemcích jiných vlastníků.

3.1.2 Pozemky typu „B"

Nejsou

3.1.3 Pozemky typu „C“

Nejsou

Před zahájením stavebních prací na pozemcích ČD, a.s. budou předmětné pozemky **protokolárně předány na základě uzavřené nájemní smlouvy** správcem pozemků
Kontaktní osoba: správce **pan Petr Dajč, tel: 724 775 859, mail: dajc@rsm.cd.cz**

3.1.4 Obecně platné podmínky pro užívání pronajatých nemovitostí

Nedodržení níže uvedených podmínek je překážkou v převzetí staveniště (= předmětu pronájmu) správcem zpět.

3.1.4.1
Všechny prostory ČD užívané stavbou budou zajištěny v souladu s platnou legislativou (zejména dle nařízení vlády č. 591/2006 Sb., o bližších minimálních požadavcích na bezpečnost a ochranu zdraví při práci na staveništích a zákona č. 266/1994 Sb., o dráhách).

3.1.4.2
Bude dodržena veškerá platná legislativa v oblasti ochrany životního prostředí (zejména zákon č. 185/2001 Sb., o odpadech a zákon č. 114/1992 Sb., o ochraně přírody a krajiny a zákon č. 254/2001 Sb., **vodní zákon).**

3.1.4.3
Veškerý odpad, který vznikne v souvislosti s realizací stavby i s užíváním předmětu nájmu, bude zlikvidován na náklady investora. Pozemky ve vlastnictví ČD nebudou znečištěny. Pokud dojde ke kontaminaci pozemku ropnými deriváty, provede investor na vlastní náklady okamžitou dekontaminaci. V případě jakéhokoliv poškození majetku ČD stavbou sjedná investor bezodkladně nápravu na své náklady. Po dokončení stavby požadujeme nemovitosti ČD řádně vyklidit a uvést do souladu s projektovou dokumentací. Stávající ozeleněné plochy budou v případě poškození znovu zatravněny. Na pozemcích ČD nebude ponechán žádný materiál (ať už v majetku zhotovitele, investora nebo jiné osoby).

3.2 Prodeje pozemků (kupující SŽ, s.o.)

Nejsou

3.3 Věcná břemena

Nejsou

4. Jiné (technické) podmínky

Nejsou

5. Závěrečná část

Toto stanovisko se týká stavby pouze v rozsahu dle předložené PD a je platné po dobu dvou let. Změny a doplňky musí být znovu projednány s RSM Brno.

Žádáme příslušný stavební úřad, aby dodržení podmínek souhrnného vyjádření ČD, bylo stavebníkovi uloženo jejich zapracováním do podmínek příslušného rozhodnutí nebo souhrnně v jedné z jeho podmínek, a to s uvedením čísla jednacího a data vydání.

Dále **příslušný stavební úřad žádáme o zaslání všech meritorních rozhodnutí** týkajících se dané stavby na adresu České dráhy, a.s., Regionální správa majetku Brno, Kounicova 688/26, 611 43 Brno.

S pozdravem

Bc. Dušan Ducho
Ředitel Regionální správy majetku Brno

Příloha: --

Na vědomí v elektronické podobě:
ČD RSM Brno - Petra Kucejová
ČD RSM Brno - Petr Dajč

H.4

Zápisy z jednání a stanoviska projektanta

DMC Havlíčkův Brod, s.r.o.
Průmyslová 941
580 01 Havlíčkův Brod

ZÁPIS

ze vstupního jednání

Datum: 21. 11. 2019

Místo: Budova SŽDC, s.o., Pávovská 2a, 586 01 Jihlava, Zasedací místnost v přízemí

Stavba č.1: **Rekonstrukce PZZ včetně přejezdové konstrukce v km 34,239 (P5288); 33,625 (P5287) a 33,183 (P5286) trati Havlíčkův Brod – Pardubice – Rosice nad Labem**

Stavba č.2: **Rekonstrukce PZZ včetně přejezdové konstrukce v km 36,017 (P5290) a 35,359 (P5289) trati Havlíčkův Brod - Pardubice-Rosice nad Labem**

Stavba č.3: **Rekonstrukce PZZ včetně přejezdové konstrukce v km 36,832 (P5293); 36,593 (P5292) a 36,326 (P5291) trati Havlíčkův Brod - Pardubice-Rosice nad Labem**

Generální projektant: **DMC Havlíčkův Brod, s.r.o.**
Průmyslová 941
580 01 Havlíčkův Brod

Projektant dalších profesí: **Signal Projekt, s.r.o.**
Vídeňská 55
611 43 Brno
SUDOP BRNO, spol. sr.o.
Kounicova 26, 611 36 Brno
IČ: 44960417 DIČ: CZ44960417

Hlavní inženýr projektu: Bc. Josef Culka
Hlavní inženýr stavby: Ing. Jakub Maršalík

ÚVOD

Generální projektant dokumentace pro stavební povolení je firma DMC Havlíčkův Brod, jejíž zástupce Josef Culka přítomné přivítal a seznámil je s předpokládaným průběhem jednání. Poté předal slovo projektantům jednotlivých stavebních objektů a provozních souborů.

Z jednání se omluvili:

- SŽDC GŘ O11 – Ing. Pavel Říha
- SŽDC GŘ O24 – Ing. Ondřej Plocek
- SŽDC GŘ O30 – Jiří Mička
- SUDOP BRNO, spol. s r.o. – Ing. Petr Slovják

Skladba dokumentace – Stavba č.1 (E1)

STAVEBNÍ OBJEKTY:

SO 101 Přejezd v km 33,183 (P5286) - Železniční svršek
SO 102 Přejezd v km 33,183 (P5286) - Železniční spodek
SO 103 Přejezd v km 33,183 (P5286) - Železniční přejezd
SO 104 Přejezd v km 33,183 (P5286) - Pozemní komunikace
SO 201 Přejezd v km 33,625 (P5287) - Železniční svršek
SO 202 Přejezd v km 33,625 (P5287) - Železniční spodek
SO 203 Přejezd v km 33,625 (P5287) - Železniční přejezd
SO 204 Přejezd v km 33,625 (P5287) - Pozemní komunikace
SO 301 Přejezd v km 34,239 (P5288) - Železniční svršek
SO 302 Přejezd v km 34,239 (P5288) - Železniční spodek
SO 303 Přejezd v km 34,239 (P5288) - Železniční přejezd
SO 304 Přejezd v km 34,239 (P5288) - Pozemní komunikace
SO 901 Elektrická přípojka PZS P5288, P5287 a P5286

PROVOZNÍ SOUBORY:

PS 101 Rekonstrukce PZS P5288, P5287 a P5286

Skladba dokumentace – Stavba č.2 (E2)

STAVEBNÍ OBJEKTY:

SO 401 Přejezd v km 35,359 (P5289) - Železniční svršek
SO 402 Přejezd v km 35,359 (P5289) - Železniční přejezd
SO 403 Přejezd v km 35,359 (P5289) - Pozemní komunikace
SO 501 Přejezd v km 36,017 (P5290) - Železniční svršek
SO 502 Přejezd v km 36,017 (P5290) - Železniční spodek
SO 503 Přejezd v km 36,017 (P5290) - Železniční přejezd
SO 504 Přejezd v km 36,017 (P5290) - Pozemní komunikace
SO 505 Propustek v km 36,004
SO 506 Přejezd v km 36,017 (P5290) - Chodník
SO 902 Elektrická přípojka PZS P5289 a P5290

PROVOZNÍ SOUBORY:

PS 102 Rekonstrukce PZS P5289 a P5290

Skladba dokumentace – Stavba č.3 (E3)

STAVEBNÍ OBJEKTY:

SO 601 Přejezd v km 36,326 (P5291) - Železniční svršek
SO 602 Přejezd v km 36,326 (P5291) - Železniční přejezd
SO 603 Přejezd v km 36,326 (P5291) - Pozemní komunikace
SO 701 Přejezd v km 36,593 (P5292) - Železniční svršek
SO 702 Přejezd v km 36,593 (P5292) - Železniční přejezd
SO 703 Přejezd v km 36,593 (P5292) - Pozemní komunikace
SO 801 Přejezd v km 36,832 (P5293) - Železniční svršek
SO 802 Přejezd v km 36,832 (P5293) - Železniční přejezd
SO 803 Přejezd v km 36,832 (P5293) - Pozemní komunikace
SO 903 Elektrická přípojka PZS P5291, P5292 a P5293

PROVOZNÍ SOUBORY:

PS 103 Rekonstrukce PZS P5291, P5292 a P5293

PROJEDNÁNÍ TECHNICKÉHO ŘEŠENÍ – Stavba č.1 (E1)

SO 101 Přejezd v km 33,183 (P5286) - Železniční svršek

V rámci rekonstrukce bude provedena výměna kolejového roštu v oblasti přejezdu délky 26 m. Bude použit nový železniční svršek 49E1 s využitím podkladnicového tuhého upevnění kolejnice (typu K) na betonových pražcích SB8 v rozdělení „c“. V místě přejezdu bude upevnění s antikorozní úpravou a rozdělení pražců „u“. Nové kolejnice budou v délce 30 m a kolej bude zřízena jako bezstyková. V oblasti výměny železničního svršku proběhne zřízení nového KL. Úprava GPK bude provedena v úseku délky 300 m.

SO 102 Přejezd v km 33,183 (P5286) - Železniční spodek

V rámci rekonstrukce železničního spodku bude provedena sanace železničního spodku v délce 18 m. Na základě geotechnického průzkumu byla navržena skladba PP typu 6 + ZKPP typu 4. Zemní pláň bude jednostranně skloněna směrem k odvodňovacímu zařízení. Prostor přejezdu bude odvodněn podélným trativodem, který bude vyústěn do drážního příkopu na pravé straně trati. Dále dojde k pročištění a reprofilaci levého drážního příkopu v délce 25 m. Příkop bude navazovat na rekonstruovaný propustek DN 600 v délce 7 m na levé straně trati.

SO 103 Přejezd v km 33,183 (P5286) - Železniční přejezd

Stávající přejezdová konstrukce bude v celé šířce odstraněna. Nově zde bude provedena železobetonová přejezdová konstrukce na ocelových nosičích s vnitřními i vnějšími panely v délce 6 m. Přejezdové panely budou pružně uloženy na patě kolejnice a vnější panely na závěrných zídkách.

SO 104 Přejezd v km 33,183 (P5286) - Pozemní komunikace

Stávající povrch účelové komunikace bude do vzdálenosti 5 m na levé straně trati a 3,7 m na pravé straně trati odstraněn. Šířka komunikace bude v prostoru přejezdu rozšířena na šířku 5 m. Konstrukce vozovky bude nahrazena skladbou D1-N-2-VI-PIII dle TP170. Na levé straně trati dojde k osazení nového příčného odvodňovacího žlabu dl. 5 m pro odvedení povrchových srážkových vod z pozemní komunikace.

SO 201 Přejezd v km 33,625 (P5287) - Železniční svršek

V rámci rekonstrukce bude provedena výměna kolejového roštu v oblasti přejezdu délky 26 m. Bude použit nový železniční svršek 49E1 s využitím podkladnicového tuhého upevnění kolejnice (typu K) na betonových pražcích SB8 v rozdělení „c“. V místě přejezdu bude upevnění s antikorozní úpravou a rozdělení pražců „u“. Nové kolejnice budou v délce 30 m a kolej bude zřízena jako bezstyková. V oblasti výměny železničního svršku proběhne zřízení nového KL. Úprava GPK bude provedena v úseku délky 471 m.

SO 202 Přejezd v km 33,625 (P5287) - Železniční spodek

V rámci rekonstrukce železničního spodku bude provedena sanace železničního spodku v délce 18,6 m. Na základě geotechnického průzkumu byla navržena skladba PP typu 6 + ZKPP typu 4. Zemní pláň bude jednostranně skloněna směrem k odvodňovacímu zařízení. Prostor přejezdu bude odvodněn podélným trativodem, který bude vyústěn do drážního příkopu na pravé straně trati. Dále dojde k pročištění a reprofilaci levého drážního příkopu v délce 120 m.

SO 203 Přejezd v km 33,625 (P5287) - Železniční přejezd

Stávající přejezdová konstrukce bude v celé šířce odstraněna. Nově zde bude provedena železobetonová přejezdová konstrukce na ocelových nosičích s vnitřními i vnějšími panely v délce 3,6 m. Přejezdové panely budou pružně uloženy na patě kolejnice a vnější panely na závěrných zídkách.

SO 204 Přejezd v km 33,625 (P5287) - Pozemní komunikace

Stávající povrch účelové komunikace bude do vzdálenosti 7 m na levé straně trati a 6 m na pravé straně trati odstraněn. Šířka komunikace bude v prostoru přejezdu rozšířena na šířku 3 m. Konstrukce vozovky bude nahrazena skladbou D1-N-2-VI-PIII dle TP170. Na levé straně trati dojde k osazení nového příčného odvodňovacího žlabu dl. 3 m pro odvedení povrchových srážkových vod z pozemní komunikace.

SO 301 Přejezd v km 34,239 (P5288) - Železniční svršek

V rámci rekonstrukce bude provedena výměna kolejového roštu v oblasti přejezdu délky 26 m. Bude použit nový železniční svršek 49E1 s využitím podkladnicového tuhého upevnění kolejnice (typu K) na betonových pražcích SB8 v rozdělení „c“. V místě přejezdu bude upevnění s antikorozní úpravou a rozdělení pražců „u“. Nové kolejnice budou v délce 30 m a kolej bude zřízena jako bezstyková. V oblasti výměny železničního svršku proběhne zřízení nového KL. Úprava GPK bude provedena v úseku délky 457 m.

SO 302 Přejezd v km 34,239 (P5288) - Železniční spodek

V rámci rekonstrukce železničního spodku bude provedena sanace železničního spodku v délce 15,6 m. Na základě geotechnického průzkumu byla navržena skladba PP typu 2 + ZKPP typu 5. Zemní pláň bude jednostranně skloněna směrem k odvodňovacímu zařízení. Prostor přejezdu bude odvodněn podélným trativodem, který bude vyústěn do drážního příkopu na levé straně trati. Dále dojde k pročištění a reprofilaci levého drážního příkopu v délce 45 m a pravého drážního příkopu v délce 119 m. Příkopy budou po obou stranách trati navazovat na rekonstruované propustky DN 600 v délce 5,5 m.

SO 303 Přejezd v km 34,239 (P5288) - Železniční přejezd

Stávající přejezdová konstrukce bude v celé šířce odstraněna. Nově zde bude provedena železobetonová přejezdová konstrukce na ocelových nosičích s vnitřními i vnějšími panely v délce 3,6 m. Přejezdové panely budou pružně uloženy na patě kolejnice a vnější panely na závěrných zídkách.

SO 304 Přejezd v km 34,239 (P5288) - Pozemní komunikace

Stávající povrch účelové komunikace bude do vzdálenosti 5 m na levé straně trati a 8 m na pravé straně trati odstraněn. Šířka komunikace bude v prostoru přejezdu rozšířena na šířku 3 m. Konstrukce vozovky bude na levé straně trati nahrazen skladbou D1-N-2-VI-PIII dle TP170. Konstrukce vozovky na pravé straně trati bude nahrazena skladbou z recyklovaného materiálu. Na levé straně trati dojde k osazení nového příčného odvodňovacího žlabu dl. 3 m pro odvedení povrchových srážkových vod z pozemní komunikace.

SO 901 Elektrická přípojka PZS P5288, P5287 a P5286

Pro napájení nového PZS P5286 v km 33,183 bude využito stávající přípojné místo. Z přípojkové skříně KS4 bude veden kabel CYKY 4Jx10 do nového elektroměrového rozvaděče RE1. Tento rozvaděč bude vybaven hlavním jističem 3B/16A, 3f elektroměrem s měřením spotřeby připojeného PZS a přepínačem zdrojů DA/síť.

Pro napájení nového PZS P5287 v km 33,625 bude vybudováno nové přípojné místo – přípojková skříň KS1 (SS100). Z přípojkové skříně bude veden kabel CYKY 4Jx6 do nového elektroměrového rozvaděče RE2, umístěného u reléového domku. Elektroměrný rozvaděč RE2 bude vybaven jističem 3B/16A, 3f elektroměrem s měřením spotřeby připojeného PZS a přepínačem zdrojů DA/síť.

Pro napájení nového PZS P5288 v km 34,239 bude využito stávající přípojné místo. Na stávajícím napájecím kabelu bude realizována spojka na nový kabel AYKY, přiveden do elektroměrového rozvaděče RE3. Tento rozvaděč bude vybaven hlavním jističem 3B/16A, 3f elektroměrem s měřením spotřeby připojeného PZS a přepínačem zdrojů DA/síť.

PS 101 Rekonstrukce PZS P5288, P5287 a P5286

Přejezd P5286 v km 33,183 bude zabezpečen přejezdovým zabezpečovacím zařízením reléového typu s elektronickými doplňky třídy PZS 3SBI (dle ČSN 34 2650 ed.2).

Přejezd P5287 v km 33,625 bude zabezpečen přejezdovým zabezpečovacím zařízením reléového typu s elektronickými doplňky třídy PZS 3SBI (dle ČSN 34 2650 ed.2).

Přejezd P5288 v km 34,239 bude zabezpečen přejezdovým zabezpečovacím zařízením reléového typu s elektronickými doplňky třídy PZS 3SBI (dle ČSN 34 2650 ed.2).

Technologie PZZ bude umístěna do nového, zatepleného reléového domku (RD) s vnitřním temperováním. Pro každé PZZ je uvažováno se samostatným RD umístěným v blízkosti přejezdu. Jako prvky pro spolupůsobení vlaku a zabezpečovacích zařízení budou nově použity počítače náprav. Pro vyhodnocení průjezdu vlaku přejezdy bude využito překřížení ovládacích úseků a směrových výstupů počítačů náprav. Přenos indikací a dálkové ovládání PZS (dle předpisu Z2) bude realizován prostřednictvím přenosového zařízení s datovým přenosem informací. Indikační a ovládací prvky budou nově umístěny (zobrazovány) v DK Ždírec nad Doubravou na monitoru JOP. Do stávajícího JOP v DK Hlinsko bude zapracována součtová hláska s informací o stavu všech PZS, které budou v rámci této a koordinované stavby rekonstruovány. Přibližovací úseky PZS jsou vypočteny a situovány na traťovou rychlost 70 km/hod.

PROJEDNÁNÍ TECHNICKÉHO ŘEŠENÍ – Stavba č.2 (E2)

SO 401 Přejezd v km 35,359 (P5289) - Železniční svršek

V rámci rekonstrukce bude provedena výměna kolejového roštu v oblasti přejezdu délky 26 m. Bude použit nový železniční svršek 49E1 s využitím podkladnicového tuhého upevnění kolejnice (typu K) na betonových pražcích SB8 v rozdělení „c“. V místě přejezdu bude upevnění s antikorozní úpravou a rozdělení pražců „u“. Nové kolejnice budou v délce 42 m a kolej bude zřízena jako bezstyková. V oblasti výměny železničního svršku proběhne zřízení nového KL. Úprava GPK bude provedena v úseku délky 199 m.

SO 402 Přejezd v km 35,359 (P5289) - Železniční přejezd

Stávající přejezdová konstrukce bude v celé šířce odstraněna. Nově zde bude provedena železobetonová přejezdová konstrukce na ocelových nosičích s vnitřními i

vnějšími panely v délce 4,8 m. Přejezdové panely budou pružně uloženy na patě kolejnice a vnější panely na závěrných zídkách.

SO 403 Přejezd v km 35,359 (P5289) - Pozemní komunikace

Stávající povrch účelové komunikace bude do vzdálenosti 5,5 m na levé straně trati a 6,5 m na pravé straně trati odstraněn. Šířka komunikace bude v prostoru přejezdu rozšířena na šířku 3 m. Konstrukce vozovky bude nahrazena skladbou D1-N-2-VI-PIII dle TP170. Na levé straně trati dojde k osazení nového příčného odvodňovacího žlabu dl. 4 m pro odvedení povrchových srážkových vod z pozemní komunikace.

SO 501 Přejezd v km 36,017 (P5290) - Železniční svršek

V rámci rekonstrukce bude provedena výměna kolejového roštu v oblasti přejezdu délky 43 m. Bude použit nový železniční svršek 49E1 s využitím podkladnicového tuhého upevnění kolejnice (typu K) na betonových pražcích SB8 v rozdělení „c“. V místě přejezdu bude upevnění s antikorozní úpravou a rozdělení pražců „u“. Nové kolejnice budou v délce 65 m a kolej bude zřízena jako bezstyková. V oblasti výměny železničního svršku proběhne zřízení nového KL. Úprava GPK bude provedena v úseku délky 260 m.

SO 502 Přejezd v km 36,017 (P5290) - Železniční spodek

V rámci rekonstrukce železničního spodku bude provedena sanace železničního spodku v délce 40 m. Na základě geotechnického průzkumu byla navržena skladba PP typu 6 + ZKPP typu 4. Zemní pláň bude jednostranně skloněna směrem k odvodňovacímu zařízení. Prostor přejezdu bude odvodněn podélným trativodem, který bude vyústěn do drážního příkopu na pravé straně trati.

SO 503 Přejezd v km 36,017 (P5290) - Železniční přejezd

Stávající přejezdová konstrukce bude v celé šířce odstraněna. Nově zde bude provedena plastbetonová přejezdová konstrukce na ocelových nosičích s vnitřními i vnějšími panely v délce 10,8 m. Přejezdové panely budou pružně uloženy na patě kolejnice a vnější panely na závěrných zídkách. Stávající povrch místní komunikace a přilehlých chodníků bude do vzdálenosti 4,6 m od osy koleje nahrazen novou skladbou, stejnou jako v SO 504.

SO 504 Přejezd v km 36,017 (P5290) - Pozemní komunikace

Stávající povrch silnice 3. třídy III/3436 bude do vzdálenosti 15,5 m na levé straně trati a 9,5 m na pravé straně trati odstraněn. Nahrazen bude skladbou vozovky D1-N-2-III-PIII dle TP170. Šířka pozemní komunikace přes přejezd bude 6 m, s krajnicí šířky 0,5 m na jedné straně. Na straně druhé, v místě chodníku, bude komunikace ohraničena silničním obrubníkem. Nová konstrukce vozovky bude plynule navázána na stávající šířku přilehlých úseků.

SO 505 Propustek v km 36,004

Na základě stavebně technické stavu objektu bude v rámci rekonstrukce provedena přestavba klenbového propustku a rámový. Budou použity rámové prefabrikáty 2x2 m s integrovaným těsněním pro vytvoření vodotěsného spoje. Rámové prefabrikáty budou mít šikmé ukončení na vtoku i výtoku. Na koncových šikmých rámech bude provedena ŽB římsa a zábradlí. Celková šířka propustku 14,0 m. Svahy zemního tělesa budou odlážděny kamennou

dlažbou do betonu. Drážní stezka bude zabezpečena třemi krabicovými díly opěrných zdí U3. Přechod do trati bude proveden pomocí prvků římsové zídky 1 a 2.

SO 506 Přejezd v km 36,017 (P5290) - Chodník

Na jedné straně vozovky bude proveden nový chodník šířky 1,5 m s varovnými a signálními pásy pro užívání osobami se sníženou schopností pohybu a orientace. Nová konstrukce chodníku bude plynule navázána na stávající šířku přilehlých úseků.

SO 902 Elektrická přípojka PZS P5289 a P5290:

Pro napájení nových PZS bude vybudováno nové přípojné místo – přípojková skříň KS2 (SS100). Z přípojkové skříně bude veden kabel CYKY 4Jx6 do nového elektroměrového rozvaděče RE4, umístěného u RD km 36,017. Elektroměrný rozvaděč RE4 bude vybaven jističem 3B/20A (přívodní svorky představují rozhraní mezi el. rozvodem dráhy a zařízením NZZ), jističem 3B/16A, 3f elektroměrem schváleného typu s měřením spotřeby připojeného zab. zař., přepínačem zdrojů DA/síť a svodičem přepětí. Z RE4 bude veden napájecí kabel CYKY 4Jx25 do pomocného rozvaděče RP1 pro napájení PZS v km 35,359.

PS 102 Rekonstrukce PZS P5289 a P5290:

Přejezd P5289 v km 35,359 bude zabezpečen přejezdovým zabezpečovacím zařízením reléového typu s elektronickými doplňky třídy PZS 3SBI (dle ČSN 34 2650 ed.2).

Přejezd P5290 v km 36,017 bude zabezpečen přejezdovým zabezpečovacím zařízením reléového typu s elektronickými doplňky třídy PZS 3ZBI (dle ČSN 34 2650 ed.2) s celými závorami ve čtyř-kvadrantovém provedení s postupným (sekvenčním) sklápěním závorových břeven.

Technologie PZZ bude umístěna do nového, zatepleného reléového domku (RD) s vnitřním temperováním. Pro každé PZZ je uvažováno se samostatným RD umístěným v blízkosti přejezdu.Jako prvky pro spolupůsobení vlaku a zabezpečovacích zařízení budou nově použity počítače náprav. Pro vyhodnocení průjezdu vlaku přejezdy bude využito překřížení ovládacích úseků a směrových výstupů počítačů náprav. Přenos indikací a dálkové ovládání PZS (dle předpisu Z2) bude realizován prostřednictvím přenosového zařízení s datovým přenosem informací. Indikační a ovládací prvky budou nově umístěny (zobrazovány) v DK Ždírec nad Doubravou na monitoru JOP. Do stávajícího JOP v DK Hlinsko bude zapracována součtová hláska s informací o stavu všech PZS, které budou v rámci této a koordinované stavby rekonstruovány. Přibližovací úseky PZS jsou vypočteny a situovány na traťovou rychlost 70 km/hod.

PROJEDNÁNÍ TECHNICKÉHO ŘEŠENÍ – Stavba č.3 (E3)

SO 601 Přejezd v km 36,326 (P5291) - Železniční svršek

V rámci rekonstrukce bude provedena výměna kolejového roštu v oblasti přejezdu délky 15,6 m. Bude použit nový železniční svršek 49E1 s využitím podkladnicového tuhého upevnění kolejnice (typu K) na betonových pražcích SB8 v rozdělení „c“. V místě přejezdu bude upevnění s antikorozní úpravou a rozdělení pražců „u“. Nové kolejnice budou v délce 53 m a kolej bude zřízena jako bezstyková. V oblasti výměny železničního svršku proběhne zřízení nového KL. Úprava GPK bude provedena v úseku délky 267 m.

SO 602 Přejezd v km 36,326 (P5291) - Železniční přejezd

Stávající přejezdová konstrukce bude v celé šířce odstraněna. Nově zde bude provedena železobetonová přejezdová konstrukce na ocelových nosičích s vnitřními i vnějšími panely v délce 3,6 m. Přejezdové panely budou pružně uloženy na patě kolejnice a vnější panely na závěrných zídkách.

SO 603 Přejezd v km 36,326 (P5291) - Pozemní komunikace

Stávající povrch účelové komunikace bude do vzdálenosti 6 m na levé straně trati a 7,5 m na pravé straně trati odstraněn. Šířka komunikace bude v prostoru přejezdu rozšířena na šířku 3 m. Konstrukce vozovky bude na pravé straně trati nahrazen skladbou D1-N-2-VI-PIII dle TP170. Konstrukce vozovky na levé straně trati bude nahrazena skladbou z recyklovaného materiálu.

SO 701 Přejezd v km 36,593 (P5292) - Železniční svršek

V rámci rekonstrukce bude provedena výměna kolejového roštu v oblasti přejezdu délky 15,6 m. Bude použit nový železniční svršek 49E1 s využitím podkladnicového tuhého upevnění kolejnice (typu K) na betonových pražcích SB8 v rozdělení „c“. V místě přejezdu bude upevnění s antikorozní úpravou a rozdělení pražců „u“. Nové kolejnice budou v délce 30 m a kolej bude zřízena jako bezstyková. V oblasti výměny železničního svršku proběhne zřízení nového KL. Úprava GPK bude provedena v úseku délky 258 m.

SO 702 Přejezd v km 36,593 (P5292) - Železniční přejezd

Stávající přejezdová konstrukce bude v celé šířce odstraněna. Nově zde bude provedena železobetonová přejezdová konstrukce na ocelových nosičích s vnitřními i vnějšími panely v délce 3,6 m. Přejezdové panely budou pružně uloženy na patě kolejnice a vnější panely na závěrných zídkách.

SO 703 Přejezd v km 36,593 (P5292) - Pozemní komunikace

Stávající povrch účelové komunikace bude do vzdálenosti 6,5 m na levé straně trati a 4,5 m na pravé straně trati odstraněn. Šířka komunikace bude v prostoru přejezdu rozšířena na šířku 3 m. Konstrukce vozovky bude nahrazena skladbou z recyklovaného materiálu.

SO 801 Přejezd v km 36,832 (P5293) - Železniční svršek

V rámci rekonstrukce bude provedena výměna kolejového roštu v oblasti přejezdu délky 15,6 m. Bude použit nový železniční svršek 49E1 s využitím podkladnicového tuhého upevnění kolejnice (typu K) na betonových pražcích SB8 v rozdělení „c“. V místě přejezdu bude upevnění s antikorozní úpravou a rozdělení pražců „u“. Nové kolejnice budou v délce 38 m a kolej bude zřízena jako bezstyková. V oblasti výměny železničního svršku proběhne zřízení nového KL. Úprava GPK bude provedena v úseku délky 240 m.

Dále dojde k pročištění a reprofilaci levého drážního příkopu v délce 70 m a pravého drážního příkopu v délce 67 m. Příkopy budou po obou stranách trati navazovat na rekonstruované propustky DN 600 v délce 5 m.

SO 802Přejezd v km 36,832 (P5293) - Železniční přejezd

Stávající přejezdová konstrukce bude v celé šířce odstraněna. Nově zde bude provedena železobetonová přejezdová konstrukce na ocelových nosičích s vnitřními i

vnějšími panely v délce 3,6 m. Přejezdové panely budou pružně uloženy na patě kolejnice a vnější panely na závěrných zídkách.

SO 803 Přejezd v km 36,832 (P5293) - Pozemní komunikace

Stávající povrch účelové komunikace bude do vzdálenosti 6,5 m na levé straně trati a 12,6 m na pravé straně trati odstraněn. Šířka komunikace bude v prostoru přejezdu rozšířena na šířku 3,5 m. Konstrukce vozovky bude nahrazena skladbou z recyklovaného materiálu. Na levé straně trati dojde k osazení nového příčného odvodňovacího žlabu dl. 4 m pro odvedení povrchových srážkových vod z pozemní komunikace.

SO 903 Elektrická přípojka PZS P5291, P5292 a P5293:

Pro napájení nových PZS bude upravena (posílena) stávající elektrická přípojka v blízkosti zastávky Vítanov. Bude provedena úprava zapojení hlavního elektroměrového rozvaděče RE01 a doplnění o nový elektroměrový rozvaděč RE02. RE02 bude vybaven jističem 1B/20A (přívodní svorky představují rozhraní mezi el. rozvodem dráhy a zařízením NZZ), 3B/20A, přepínačem zdrojů DA/síť, 3f a 1f elektroměrem schváleného typu s měřením spotřeby připojeného zab. zař. a osvětlení zast. Vítanov. Z RE02 bude veden napájecí kabel CYKY 4J10 do pomocného rozvaděče RP2 k napájení PZS km 36,326. Z RP2 dále kabel CYKY 4Jx25 a CYKY 4Jx16 do RP3 a RP4 k napájení PZS km 36,593 a km 36,832. Jednotlivé RP budou vybaveny jističem 3B/13A a přepěťovou ochranou. Přívodní svorky AC rozvodnice v RD PZS představují rozhraní mezi NZZ a zabezpečovacím zařízením.

PS 103 Rekonstrukce PZS P5291, P5292 a P5293:

Přejezd P5291 v km 36,326 bude zabezpečen přejezdovým zabezpečovacím zařízením reléového typu s elektronickými doplňky třídy PZS 3SBI (dle ČSN 34 2650 ed.2)

Přejezd P5292 v km 36,593 bude zabezpečen přejezdovým zabezpečovacím zařízením reléového typu s elektronickými doplňky třídy PZS 3SBI (dle ČSN 34 2650 ed.2).

Přejezd P5293 v km 36,832 bude zabezpečen přejezdovým zabezpečovacím zařízením reléového typu s elektronickými doplňky třídy PZS 3SBI (dle ČSN 34 2650 ed.2).

Technologie PZZ bude umístěna do nového, zatepleného reléového domku (RD) s vnitřním temperováním. Pro každé PZZ je uvažováno se samostatným RD umístěným v blízkosti přejezdu. Jako prvky pro spolupůsobení vlaku a zabezpečovacích zařízení budou nově použity počítače náprav. Pro vyhodnocení průjezdu vlaku přejezdy bude využito překřížení ovládacích úseků a směrových výstupů počítačů náprav. Přenos indikací a dálkové ovládání PZS (dle předpisu Z2) bude realizován prostřednictvím přenosového zařízení s datovým přenosem informací. Indikační a ovládací prvky budou nově umístěny (zobrazovány) v DK Ždírec nad Doubravou na monitoru JOP. Do stávajícího JOP v DK Hlinsko bude zapracována součtová hláska s informací o stavu všech PZS, které budou v rámci této a koordinované stavby rekonstruovány. Přibližovací úseky PZS jsou vypočteny a situovány na traťovou rychlost 70 km/hod.

ZMĚNY OPROTI PŘEDCHOZÍMU STUPNI DOKUMENTACE – Stavba č.1 (E1)

- Na Přejezdu P5286 dojde k opravě potrubí na levé straně trati, které navazuje na silniční příkop. Potrubí bude vyústěno na levou stranu trati v místech čela propustku, do levého drážního příkopu.
- Na přejezdu P5287 dojde k prodloužení ZKPP o 3 metry přes propustek v km 33,620. Na trativodním potrubí bude zřízena další šachta Šk3 a bude předlážděn výtok propustku.
- Z důvodu, příliš velkých záborů soukromých pozemků bylo změněno směrové vedení napájecího kabelu (SO 901) u přejezdu P5288.

ZMĚNY OPROTI PŘEDCHOZÍMU STUPNI DOKUMENTACE – Stavba č.2 (E2)

- Na Přejezdu P5289 nebude zřízena prahová vpusť na pravé straně trati. K odvodnění této části vozovky dojde příčným sklonem pozemní komunikace. Dojde k zpevnění části levého drážního příkopu z důvodu plynulého odtoku srážkové vody z prahové vpusti ve vozovce na levé straně trati.
- Na Přejezdu P5290 dojde ke změně použité přejezdové konstrukce. Nově bude použita plastbetonová přejezdová konstrukce z důvodu větší možnosti naklápění vnějších panelů.

ZMĚNY OPROTI PŘEDCHOZÍMU STUPNI DOKUMENTACE – Stavba č.3 (E3)

- Na Přejezdu P5292 dojde k přesunutí reléového domku na drážní pozemek na pravé straně trati. Důvodem je zbytečný zábor soukromého pozemku.

V Havlíčkově Brodě, 28. 11. 2019 zapsal: Josef Culka a kol.

DMC Havlíčkův Brod, s.r.o.
Průmyslová 941
580 01 Havlíčkův Brod

PREZENČNÍ LISTINA

Projednání dokumentace pro stavební povolení

Datum: 21. 11. 2019

Akce: **Rekonstrukce PZZ včetně přejezdové konstrukce v km 34,239 (P5288); 33,625 (P5287) a 33,183 (P5286) trati Havlíčkův Brod – Pardubice – Rosice nad Labem**

Rekonstrukce PZZ v km 36,017 (P5290) a 35,359 (P5289) trati Havlíčkův Brod - Pardubice-Rosice nad Labem

Rekonstrukce PZZ v km 36,832 (P5293); 36,593 (P5292) a 36,326 (P5291) trati Havlíčkův Brod - Pardubice-Rosice nad Labem

	Jméno a příjmení	Organizace	Telefon	Email	Podpis
1	Jakub Navšalík	SŽDC, OŘ Brno	972 625 983	NavsalikJa@szdc.cz	
2	Jan Turek	SŽE Brno	972645250	turek@szdc.cz	
3	Jan Malášek	SŽDC OR Brno SEE	724 993 925	Malasek@szdc.cz	
4	Luboš Kvaček	SŽDC OŘ BRNO SSZT JIHLAVA	725 515 538	kracek@szdc.cz	
5	Václav Hanka	SSZT Jihlava	724 993 900	hanka@szdc.cz	
6	ILONA ŽYCHLÍČKOVÁ	SS. JIHLAVA	602 631 [illegible]	[illegible]@szdc.cz	
7	MIROSLAVA ROLLINGEROVÁ	TMS PROJEKT s.r.o.	378 229 853	rollingerova@tmsplzen.cz	
8	JOSEF CULKA	DMC HAVL. BROD s.r.o.	605352598	CULKA@DMCHB.CZ	
9	Pavel TOPINKA	SŽDC, ÚŘP OŘ Brno	702 232 430	topinka@szdc.cz	
10					
11					
12					
13					
14					
15					
16					

DMC
Havlíčkův Brod s.r.o.
Průmyslová 941
580 01 Havlíčkův Brod
PROJEKTOVÁNÍ INŽENÝRSKÝCH STAVEB

Ing. Jakub Maršalík
Správa železnic, státní organizace
Oblastní ředitelství Brno
Kounicova 688/26
611 43 Brno

VÁŠ DOPIS ZNAČKY / ZE DNE	NAŠE ZNAČKA	VYŘIZUJE	HAVLÍČKŮV BROD
		Bc. Josef Culka	27. 2. 2020

Stanovisko projektanta k vyjádření Správy železnic

Obsahem níže uvedeného stanoviska projektanta je reakce na požadavky a připomínky stanovené ve vyjádřeních k dokumentaci pro stavební povolení na akce:

Stavba č.1:

Rekonstrukce PZZ včetně přejezdové konstrukce v km 34,239 (P5288); 33,625 (P5287) a 33,183 (P5286) trati Havlíčkův Brod – Pardubice – Rosice nad Labem

Stavba č.2:

Rekonstrukce PZZ včetně přejezdové konstrukce v km 36,017 (P5290) a 35,359 (P5289) trati Havlíčkův Brod - Pardubice-Rosice nad Labem

Stavba č.3:

Rekonstrukce PZZ včetně přejezdové konstrukce v km 36,832 (P5293); 36,593 (P5292) a 36,326 (P5291) trati Havlíčkův Brod - Pardubice-Rosice nad Labem

Reakce na připomínky je doplněna kurzívou:

- *Červenou* Bc. Josef Culka
- *Fialovou* Miroslava Rollingerová
- *Modrou* Ing. Petr Slovják

Obsah:

Vyjádření SŽDC, s.o., GŘ O11 – Odbor řízení provozu, *Dlážděná 1003/7, 110 00 Praha 1* 3
Vyjádření SŽDC s.o., GŘ O13 – Odbor traťového hospodářství, *Dlážděná 1003/7, 110 00 Praha 1* 3
Stavba č.1 (Etapa 1) 3
Stavba č.2 (Etapa 2) 4
Stavba č.3 (Etapa 3) 5
Vyjádření SŽDC s.o., GŘ O14 – Odbor zab. a telekomunik. techniky, *Dlážděná 1003/7, 110 00 Praha 1* 7
Stavba č.1 (Etapa 1) 7
Stavba č.2 (Etapa 2) 7
Stavba č.3 (Etapa 3) 8
Vyjádření SŽDC s.o., GŘ O15 – Odbor provozuschopnosti, *Dlážděná 1003/7, 110 00 Praha 1* 8
Stavba č.1 (Etapa 1) 8
Stavba č.2 (Etapa 2) 9
Stavba č.3 (Etapa 3) 9
Vyjádření SŽDC s.o., GŘ O24 – Odbor elektrotechniky a energetiky, *Dlážděná 1003/7, 110 00 Praha 1* 10
Stavba č.1 (Etapa 1) 10
Stavba č.2 (Etapa 2) 10
Stavba č.3 (Etapa 3) 10
Vyjádření SŽDC s.o., OŘ Brno, *Kounicova 688/26, 611 43 Brno* 10
Vyjádření SŽDC s.o., SŽE Hradec Králové, Územní správa Brno, *Markéty Kuncové 990/12, 615 00 Brno* 15
Stavba č.1 (Etapa 1) 15
Stavba č.2 (Etapa 2) 15
Stavba č.3 (Etapa 3) 15
Vyjádření SŽDC s.o., Správa železniční geodézie Olomouc, *Nerudova 1, 779 00 Olomouc* 16
Stavba č.1 (Etapa 1) 16
Stavba č.2 (Etapa 2) 18
Stavba č.3 (Etapa 3) 19
Vyjádření SŽDC s.o., TÚDC, *Malletova 10/2363, 190 00 Praha 9 - Libeň* 21
Stavba č.1 (Etapa 1) 21
Stavba č.2 (Etapa 2) 21
Stavba č.3 (Etapa 3) 22

Vyjádření SŽDC, s.o., GŘ O11 – Odbor řízení provozu,

Dlážděná 1003/7, 110 00 Praha 1

ze dne 25. 2. 2020 (č.j. 13090/2020-SŽDC-GŘ-O11) – zpracoval Ing. Pavel Říha

K předloženým dokumentacím pro stavební povolení (DSP) výše uvedených tří staveb má úsek řízení provozu tyto připomínky:

1. Odbor řízení provozu (O11)

(zpracovatel: Ing. Pavel Říha, tel. 972 325 863)

1) Souhrnné technická zprávy, B.2, písmeno b) – nepopisujte „trať Brno – Jihlava“ – dokumen*taci* opravte.

Bylo opraveno.

2) Souhrnná technické zprávy, B.2, písmeno c) – ve stavbou dotčeném mezistaničním úseku **jsou vedeny** vlaky nákladních dopravců. Vizte pomůcky ročního JŘ 2020, vydávané odborem jízdního řádu, nákresné jízdní řády pro trať č. 507. Dokumentace požadujeme upřesnit.

Bylo doplněno do článku B.4.c.

2. Odbor plánování a koordinace výluk (O12)

(zpracovatel: p. Petr Zelený, tel. 972 325 457)

1) Požadujeme, aby všechny tři stavby proběhly současně (v projektových dokumentacích zmínka pouze v souvislosti se souhrnnými náklady NAD), přičemž stavby, vyjma přejezdů 5289 (km 35,359) a 5290 (km 36,017), nejsou zařazeny v ročním plánu výluk (pro investora).

Je počítáno s tím, že stavby proběhnou současně (viz článek B.1.12).

2) S ohledem na dopravní opatření a celkový rozpočet zcela chybí informace o počtech cestujících, předpokládaném zpoždění a z toho vyplývající rozsah a vedení NAD. Požadujeme doplnit.

Při výpočtu NAD je počítáno s 2 autobusy na jeden vlakový spoj. První autobus NAD pojede na přímé trase Ždírec – Hlinsko (bez předpokládaného zpoždění). Druhý autobus NAD pojede přes zastávky Stružinec a Vítanov (předpokládané zpoždění max. 10 min.).

3) Požadujeme doplnit opatření pro nákladní dopravu – pro obsluhu ŽST Hlinsko v Č. jsou ve 2 a 4 vedeny vlaky Mn 82342 a 82345.

Bylo doplněno do článku B.4.c. Nákladní doprava na trati nebude možná. Nákladní vlaky budou odřeknuty (viz č. B.4.a).

4) SP 4 – Následná úprava GPK – požadujeme organizovat v nočních hodinách (v 6 nebo 7) s minimalizací dopadů na osobní dopravu.

Požadavek byl doplněn do části F.1-TZ (článek 8.3.d).

Vyjádření SŽDC s.o., GŘ O13 – Odbor traťového hospodářství,

Dlážděná 1003/7, 110 00 Praha 1

Stavba č.1 (Etapa 1)

ze dne 6. 3. 2020 (č.j. 14162/2020-SŽDC-GŘ-O13) – zpracovala Ing. Hana Bouberlová

K předložené projektové dokumentaci (stupeň DSP) od zhotovitele DMC Havlíčkův Brod spol. s.r.o., máme z hlediska našeho odboru následující připomínky:

- Upozorňujeme na nutnost dodržet minimální vzdálenost 200 mm mezi čelem pražce a závěrnou zídkou (respektive základovým blokem pod zídkou).

Zvolená přejezdová konstrukce splňuje tento požadavek.

Železniční spodek (Zpracoval Ing. Petr Břešťovský, Ph.D., tel: 972 244 275, brestovsky@szdc.cz)

- V geotechnickém průzkumu není přiložena příloha výpočtu únosnosti a posouzení mrazuvzdornosti konstrukce.

Bylo doplněno.

- Upravte návrh KPP nebo odvodnění. Při stávajícím návrhu, kdy je pod vrstvou CS navržena náhrada materiálu zemní pláně materiálem ŠD 0/32 je potřeba i tuto vrstvu odvodnit. Pokud nelze prohloubit odvodnění, navrhujeme náhradu materiálu zrušit a vrstvu CS pokládat přímo na jíl zeminu F1/F6 (za podmínky tuhé konzistence).

U prvních dvou přejezdů bylo prohloubeno trativodní potrubí, aby došlo k odvodnění všech vrstev PP (náhradní zemní pláň by však měla být nepropustná). U přejezdu P5288 došlo k změně KPP na PP typu 2 + ZKPP (došlo k úpravě části dokumentace B.3 – Geotechnický průzkum).

P5286

- Doplňte příčný řez pozemní komunikací.
- Doplňte příčný řez železniční tratí mimo přejezdovou konstrukci.
- V podélném řezu doplňte vyznačení polohy trubního propustku s výškovými kótami začátku a konce.

Bylo doplněno několik příčných řezů.

P5287

- Doplňte příčný řez pozemní komunikací.
- Doplňte příčný řez železniční tratí mimo přejezdovou konstrukci.

Bylo doplněno několik příčných řezů.

- Z důvodů blízké polohy propustku u přejezdu doporučuji provést ZKPP až 5,0 m za propustek.

ZKPP bylo protaženo o 3 m, aby sahalo až za propustek.

P5288

- Doplňte příčný řez pozemní komunikací.
- Doplňte příčný řez železniční tratí mimo přejezdovou konstrukci.

Bylo doplněno několik příčných řezů.

- Doplňte do TZ informace o pláni tělesa železničního spodku.

Bylo doplněno.

- V podélném řezu doplňte vyznačení polohy trubního propustku s výškovými kótami začátku a konce.

Byly doplněny příčné řezy trubními propustky s výškovými kótami.

- V tomto přejezdu je vyloženě nevhodná náhrada původního materiálu.

Byla změněna skladba KPP (došlo k úpravě části dokumentace B.3 – Geotechnický průzkum). Dle konzultace s Ing. Petrem Břešťovským bude provedeno PP typu 2 + ZKPP ve sklonu 4%, aby byl zajištěn lepší odvod vody.

Stavba č.2 (Etapa 2)

ze dne 5. 3. 2020 (č.j. 14173/2020-SŽDC-GŘ-O13) – zpracovala Ing. Hana Bouberlová

K předložené projektové dokumentaci (stupeň DSP) od zhotovitele DMC Havlíčkův Brod, s.r.o., máme z hlediska našeho odboru následující připomínky:

- Upozorňujeme na nutnost dodržet minimální vzdálenost 200 mm mezi čelem pražce a závěrnou zídkou (respektive základovým blokem pod zídkou).

Zvolená přejezdová konstrukce splňuje tento požadavek.

- U P5290 je v TZ uveden špatný popis použité přejezdové konstrukce. Plastbetonová konstrukce není uložena na ocelových nosičích.

Bylo opraveno.

Železniční svršek (Zpracoval Ing. Jiří Lelek, tel: 972 322 583, lelek@szdc.cz)

- U P5289 je ve vzorovém příčném řezu přejezdem pražec navíc (kresličská chyba).

Bylo opraveno.

Železniční spodek (Zpracoval Ing. Petr Břešťovský, Ph.D., tel: 972 244 275, brestovsky@szdc.cz)

P5289

- Doplňte příčný řez pozemní komunikací.
- Doplňte příčný řez železniční tratí mimo přejezdovou konstrukci.

Bylo doplněno několik příčných řezů.

- Doplňte do TZ informace o pláni tělesa železničního spodku.

Železniční spodek na tomto přejezdu bude ponechán stávající. Dle vyjádření správce se zde problémy s únosností železničního spodku prakticky nevyskytují a není tedy podezření na jeho poškození či deformaci. Z tohoto důvodu investor nepožadoval řešení železničního spodku.

Stávající pláň bude před zřízením nového KL zhutněna ve sklonu 5%. Tyto informace byly doplněny do TZ

- Jak bude provedeno odvodnění pláně tělesa železničního spodku v místě přejezdové konstrukce a jak mimo? Voda, která neteče přes přejezdovou konstrukci do kolejového lože, musí mít umožněno pomocí podélného sklonu z přejezdu vytéct na povrch.

Odvodnění pláně bude stávající. Voda z přejezdu steče do drážních příkopů. Drážní příkopy jsou zakreslené v podélném profilu.

- Do podélného řezu doplňte popis reprofilace příkopu a také výškové kóty.

Bylo doplněno.

P5290

- Doplňte příčný řez pozemní komunikací.

Bylo doplněno.

- Doplňte příčný řez železniční tratí mimo přejezdovou konstrukci.

Bylo doplněno.

- Doplňte do TZ informace o podbetonování trativodní trouby v místě přejezdové konstrukce.

Bylo doplněno do části TZ SO 502 (článek 7.2).

- Do situace doplňte popis vyústění trativodu.
- Pokud by to bylo možné, neukončujte vrstvy ZKPP v jednom staničení. Je nejvýše vhodné provést vrstvu ŠD o 2 m delší.

Bylo doplněno do části TZ SO 502 (článek 7.1).

Stavba č.3 (Etapa 3)

ze dne 6. 3. 2020 (č.j. 14280/2020-SŽDC-GŘ-O13) – zpracovala Ing. Hana Bouberlová

K předložené projektové dokumentaci (stupeň DSP) od zhotovitele DMC Havlíčkův Brod, s.r.o., máme z hlediska našeho odboru následující připomínky:

- Upozorňujeme na nutnost dodržet minimální vzdálenost 200 mm mezi čelem pražce a závěrnou zídkou (respektive základovým blokem pod zídkou).

Zvolená přejezdová konstrukce splňuje tento požadavek.

Železniční spodek (Zpracoval Ing. Petr Břešťovský, Ph.D., tel: 972 244 275, brestovsky@szdc.cz)

P5291

- Doplňte příčný řez pozemní komunikací.
- Doplňte příčný řez železniční tratí mimo přejezdovou konstrukci.
- Doplňte do TZ informace o pláni tělesa železničního spodku.

Bylo doplněno několik příčných řezů.

- Jak bude provedeno odvodnění pláně tělesa železničního spodku v místě přejezdové konstrukce a jak mimo? Voda, která nateče přes přejezdovou konstrukci do kolejového lože, musí mít umožněno pomocí podélného sklonu z přejezdu vytéct na povrch.

Odvodnění pláně bude stávající. Voda z přejezdu steče do drážních příkopů. Drážní příkopy jsou zakreslené v podélném profilu.

P5292

- Doplňte příčný řez pozemní komunikací.
- Doplňte příčný řez železniční tratí mimo přejezdovou konstrukci.

Bylo doplněno několik příčných řezů.

- Doplňte do TZ informace o pláni tělesa železničního spodku.

Železniční spodek na tomto přejezdu bude ponechán stávající. Dle vyjádření správce se zde problémy s únosností železničního spodku prakticky nevyskytují a není tedy podezření na jeho poškození či deformaci. Z tohoto důvodu investor nepožadoval řešení železničního spodku.

Stávající pláň bude před zřízením nového KL zhutněna ve sklonu 5%. Tyto informace byly doplněny do TZ

- Jak bude provedeno odvodnění pláně tělesa železničního spodku v místě přejezdové konstrukce a jak mimo? Voda, která nateče přes přejezdovou konstrukci do kolejového lože, musí mít umožněno pomocí podélného sklonu z přejezdu vytéct na povrch.

Odvodnění pláně bude stávající. Voda z přejezdu steče do drážních příkopů. Drážní příkopy jsou zakreslené v podélném profilu.

P5293

- Doplňte příčný řez pozemní komunikací.
- Doplňte příčný řez železniční tratí mimo přejezdovou konstrukci.

Bylo doplněno několik příčných řezů.

- Doplňte do TZ informace o pláni tělesa železničního spodku.

Železniční spodek na tomto přejezdu bude ponechán stávající. Dle vyjádření správce se zde problémy s únosností železničního spodku prakticky nevyskytují a není tedy podezření na jeho poškození či deformaci. Z tohoto důvodu investor nepožadoval řešení železničního spodku.

Stávající pláň bude před zřízením nového KL zhutněna ve sklonu 5%. Tyto informace byly doplněny do TZ

- Jak bude provedeno odvodnění pláně tělesa železničního spodku v místě přejezdové konstrukce a jak mimo? Voda, která nateče přes přejezdovou konstrukci do kolejového lože, musí mít umožněno pomocí podélného sklonu z přejezdu vytéct na povrch.

Odvodnění pláně bude stávající. Voda z přejezdu steče do drážních příkopů. Drážní příkopy jsou zakreslené v podélném profilu.

- Do podélného řezu doplňte popis reprofilace levého příkopu.
- Do podélného profilu vyznačte začátek a konec propustku z trubky DN 600 s výškovými kótami.
- Doplňte podélný řez propustkem.

Bylo doplněno.

Vyjádření SŽDC s.o., GŘ O14 – Odbor zab. a telekomunik. techniky,
Dlážděná 1003/7, 110 00 Praha 1

Stavba č.1 (Etapa 1)
ze dne 4. 3. 2020 (č.j. 15565/2020-SŽDC-GŘ-O14) – zpracoval Ing. Martin Musil

Předkládám celkové vyjádření odboru zabezpečovací a telekomunikační techniky k dokumentaci pro stavební povolení (DSP)výše uvedené stavby:

Zabezpečovací zařízení

- Kolejové obvody vyhodnocující průjezd železničních vozidel přejezdem (zhášecí obvod) musí být umístěny nejméně 5 metrů od okraje vozovky nebo 4,75 metru od okraje chodníku.

Požadavek na umístění počítacích bodů byl doplněn do TZ.

- Chybí Tabulky přejezdů a výpočty pro případné odložení spuštění výstrahy jednotlivých přejezdů.

Tabulky přejezdů byly předány k přezkoušení do DLZT.

- V Technické zprávě je nutné doplnit zdůvodnění proč bylo u konkrétního přejezdu zvoleno zabezpečení přejezdu se závorami nebo bez závor. K zdůvodnění nutno použít Metodický pokyn „Konfigurace přejezdových zabezpečovacích zařízení světelných“ z 30.9.2019, č.j.:53749/2019-SŽDC-GŘ-O14.

Na jednání konaném dne 21.11.2019 na OŘ v Jihlavě bylo zástupcem investora rozhodnuto, že rozsah zabezpečení bude zachován v rozsahu dle schválené DÚR.

Sdělovací zařízení (Ing. Kapička, tel. 972 244 495)

- Požadujeme u technologických domků (RD) doplnění dveřních kontaktů a tyto kontakty připravit na budoucí zapojení do DDTS (dálková diagnostika technologických systému) dle TS 2/2008 – ZSE v aktuálním znění.

Požadavek na doplnění dveřního kontaktu a možnost jeho budoucího zapojení do DDTS byl doplněn do TZ.

Stavba č.2 (Etapa 2)
ze dne 4. 3. 2020 (č.j. 15552/2020-SŽDC-GŘ-O14) – zpracoval Ing. Martin Musil

Předkládám celkové vyjádření odboru zabezpečovací a telekomunikační techniky k dokumentaci pro stavební povolení (DSP)výše uvedené stavby:

Zabezpečovací zařízení

- Kolejové obvody vyhodnocující průjezd železničních vozidel přejezdem (zhášecí obvod) musí být umístěny nejméně 5 metrů od okraje vozovky nebo 4,75 metru od okraje chodníku.

Požadavek na umístění počítacích bodů byl doplněn do TZ.

- Chybí Tabulky přejezdů a výpočty pro případné odložení spuštění výstrahy jednotlivých přejezdů.

Tabulky přejezdů byly předány k přezkoušení do DLZT.

- V Technické zprávě je nutné doplnit zdůvodnění proč bylo u konkrétního přejezdu zvoleno zabezpečení přejezdu se závorami nebo bez závor. K zdůvodnění nutno použít Metodický pokyn „Konfigurace přejezdových zabezpečovacích zařízení světelných“ z 30.9.2019, č.j.:53749/2019-SŽDC-GŘ-O14.

Na jednání konaném dne 21.11.2019 na OŘ v Jihlavě bylo zástupcem investora rozhodnuto, že rozsah zabezpečení bude zachován v rozsahu dle schválené DÚR.

- Kapitola 2.6. Technické zprávy „Stávající stav zabezpečovacího zařízení“ se vztahuje k jiné stavbě.

Bylo opraveno.

- U přejezdu v km 36,017 (P5290) je v kapitole 3.1. Technické zprávy uveden výstražník „A1/A2“ přestože je jednoduchý.

Bylo opraveno.

Sdělovací zařízení (Ing. Kapička, tel. 972 244 495)

- Požadujeme u technologických domků (RD) doplnění dveřních kontaktů a tyto kontakty připravit na budoucí zapojení do DDTS (dálková diagnostika technologických systému) dle TS 2/2008 – ZSE v aktuálním znění.

Požadavek na doplnění dveřního kontaktu a možnost jeho budoucího zapojení do DDTS byl doplněn do TZ.

Stavba č.3 (Etapa 3)

ze dne 4. 3. 2020 (č.j. 15239/2020-SŽDC-GŘ-O14) – zpracoval Ing. Martin Musil

Předkládám celkové vyjádření odboru zabezpečovací a telekomunikační techniky k dokumentaci pro stavební povolení (DSP)výše uvedené stavby:

Zabezpečovací zařízení

- Kolejové obvody vyhodnocující průjezd železničních vozidel přejezdem (zhášecí obvod) musí být umístěny nejméně 5 metrů od okraje vozovky nebo 4,75 metru od okraje chodníku.

Požadavek na umístění počítacích bodů byl doplněn do TZ.

- Chybí Tabulky přejezdů a výpočty pro případné odložení spuštění výstrahy jednotlivých přejezdů.

Tabulky přejezdů byly předány k přezkoušení do DLZT.

- U přejezdu v km 36,593 (P5292) vzhledem k umístění přejezdu v intravilánu požadujeme doplnit přejezdové zabezpečovací zařízení o dálkově ovládanou zvukovou signalizací pro nevidomé.

Bylo doplněno.

Sdělovací zařízení (Ing. Kapička, tel. 972 244 495)

- Požadujeme u technologických domků (RD) doplnění dveřních kontaktů a tyto kontakty připravit na budoucí zapojení do DDTS (dálková diagnostika technologických systému) dle TS 2/2008 – ZSE v aktuálním znění.

Požadavek na doplnění dveřního kontaktu a možnost jeho budoucího zapojení do DDTS byl doplněn do TZ.

Vyjádření SŽDC s.o., GŘ O15 – Odbor provozuschopnosti,

Dlážděná 1003/7, 110 00 Praha 1

Stavba č.1 (Etapa 1)

ze dne 14. 2. 2020 (č.j. 10984/2020-SŽDC-GŘ-O15) – zpracovala Ing. Anna Šiklová

Z předložené dokumentace se naše pozornost soustředila na části týkající se Vlivu stavby na životní prostředí. K výše uvedené dokumentaci konstatujeme, že problematice ochrany životního prostředí (ŽP) byla zpracovatelem věnována přiměřená pozornost. K předkládané dokumentaci pro stavební povolení uvádíme následující připomínky:

1. Odpady a odpadové hospodářství

e) Zásady odpadového hospodářství – Zákon č.314/2006 Sb. nahradit aktuálním zákonem o odpadech č. 185/2001 Sb.

Bylo opraveno v části B.2.1.f a v části F.1.7.2

Uvést, že původcem odpadu je zhotovitel stavby a je odpovědný za nakládání s odpady do doby jejich převedení do vlastnictví oprávněné osoby ve smyslu zákona 185/2001 Sb., v platném znění.

Bylo uvedeno do části F.1.7.2.

Dále požadujeme uvést požadavek SŽDC na zpracování dokumentace o nakládání s odpady s ohledem na finanční náklady stavby (buď „Zprávu o nakládání s odpady“ nebo „Prohlášení o nakládání s odpady“ v rozsahu uvedeném ve VTP).

Bylo uvedeno do části F.1.7.2.

Stavba č.2 (Etapa 2)

ze dne 14. 2. 2020 (č.j. 10971/2020-SŽDC-GŘ-O15) – zpracovala Ing. Anna Šiklová

Z předložené dokumentace se naše pozornost soustředila na části týkající se Vlivu stavby na životní prostředí. K výše uvedené dokumentaci konstatujeme, že problematice ochrany životního prostředí (ŽP) byla zpracovatelem věnována přiměřená pozornost. K předkládané dokumentaci pro stavební povolení uvádíme následující připomínky:

1. **Odpady a odpadové hospodářství**

e) Zásady odpadového hospodářství – Zákon č.314/2006 Sb. nahradit aktuálním zákonem o odpadech č. 185/2001 Sb.

Bylo opraveno v části B.2.1.f a v části F.1.7.2

Uvést, že původcem odpadu je zhotovitel stavby a je odpovědný za nakládání s odpady do doby jejich převedení do vlastnictví oprávněné osoby ve smyslu zákona 185/2001 Sb., v platném znění.

Bylo uvedeno do části F.1.7.2.

Dále požadujeme uvést požadavek SŽDC na zpracování dokumentace o nakládání s odpady s ohledem na finanční náklady stavby (buď „Zprávu o nakládání s odpady“ nebo „Prohlášení o nakládání s odpady“ v rozsahu uvedeném ve VTP).

Bylo uvedeno do části F.1.7.2.

Stavba č.3 (Etapa 3)

ze dne 11. 12. 2019 (č.j. 76870/2019-SŽDC-GŘ-O15) – zpracovala Ing. Anna Šiklová

Z předložené dokumentace se naše pozornost soustředila na části týkající se Vlivu stavby na životní prostředí. K výše uvedené dokumentaci konstatujeme, že problematice ochrany životního prostředí (ŽP) byla zpracovatelem věnována přiměřená pozornost. K předkládané dokumentaci pro stavební povolení uvádíme následující připomínky:

1. **Odpady a odpadové hospodářství**

e) Zásady odpadového hospodářství – Zákon č.314/2006 Sb. nahradit aktuálním zákonem o odpadech č. 185/2001 Sb.

Bylo opraveno v části B.2.1.f a v části F.1.7.2

Uvést, že původcem odpadu je zhotovitel stavby a je odpovědný za nakládání s odpady do doby jejich převedení do vlastnictví oprávněné osoby ve smyslu zákona 185/2001 Sb., v platném znění.

Bylo uvedeno do části F.1.7.2.

Dále požadujeme uvést požadavek SŽDC na zpracování dokumentace o nakládání s odpady s ohledem na finanční náklady stavby (buď „Zprávu o nakládání s odpady“ nebo „Prohlášení o nakládání s odpady“ v rozsahu uvedeném ve VTP).

Bylo uvedeno do části F.1.7.2.

Vyjádření SŽDC s.o., GŘ O24 – Odbor elektrotechniky a energetiky, *Dlážděná 1003/7, 110 00 Praha 1*

Stavba č.1 (Etapa 1)

ze dne 24. 2. 2020 (č.j. 13185/2020-SŽDC-GŘ-O24) – zpracoval Ing. Ondřej Plocek

Odbor elektroniky a energetiky k zaslané dokumentaci pro stavební povolení výše uvedené stavby nemá připomínek.

Stavba č.2 (Etapa 2)

ze dne 24. 2. 2020 (č.j. 13181/2020-SŽDC-GŘ-O24) – zpracoval Ing. Ondřej Plocek

Odbor elektroniky a energetiky k zaslané dokumentaci pro stavební povolení výše uvedené stavby nemá připomínek.

Stavba č.3 (Etapa 3)

ze dne 24. 2. 2020 (č.j. 13180/2020-SŽDC-GŘ-O24) – zpracoval Ing. Ondřej Plocek

Odbor elektroniky a energetiky k zaslané dokumentaci pro stavební povolení výše uvedené stavby nemá připomínek.

Vyjádření SŽDC s.o., OŘ Brno, *Kounicova 688/26, 611 43 Brno*

ze dne 11. 3. 2020 (č.j. 5445/2020-SŽDC-OŘ BNO-NT) – zpracoval Ing. Jakub Maršalík

Oblastní ředitelství Brno zasílá vyjádření k dokumentacím pro stavební povolení výše uvedených staveb, které zpracovala firma DMC Havlíčkův Brod. Požadujeme zapracovat níže uvedené připomínky a zaslat jejich vypořádání.

Hlavní náplní staveb bude rekonstrukce přejezdového zabezpečovacího zařízení, které je na hranici životnosti, dále přejezdové konstrukce, železničního svršku a u některých přejezdů i železničního spodku. Na silnici III. třídy, která křižuje trať v km 36,017 v obci Stan, dojde ke zhotovení nového chodníku přes přejezd. Součástí staveb je také úprava přípojek NN a nové reléové domky.

SEE (Ing. Jiří Milka, tel.: 972 624 047)
Rekonstrukce PZZ v km 34,239 (P5288); 33,625 (P5287) a 33,183 (P5286)
SO 901:
- přívodní kabel použít alespoň CYKY 4x10 v síti TN-C,
- rozvaděče RE1-3 - budou v provedení a vybavení dle standardu SEE,
- vývody z RE do rozvodnic v RD osadit jističi/vypínači vybavovací cívkou 24 V/DC a pomocným kontaktem,
- místo dělení mezi správci SEE a SSZT bude na přívodních svorkách jističe/vypínače vývodu do RD.

Rekonstrukce PZZ v km 36,017 (P5290) a 35,359 (P5289)
SO 902:
- ve schématu napájení opravit razítko dle skutečnosti,
- přívodní kabel použít alespoň CYKY 4x10 v síti TN-C,
- skříně RE4 a RP1 budou v provedení a vybavení dle standardu SEE, umístěné v blízkosti přejezdových domků,
- vývod z RE do rozvodnice v RD osadit jističem/vypínačem s vybavovací cívkou 24 V/DC a pomocným kontaktem. Vývod z rozvaděče RP osadit jističem/vypínačem s vybavovací cívkou 24 V/DC a pomocným kontaktem.
- místo dělení mezi správci SEE a SSZT bude na přívodních svorkách jističe/vypínače vývodu do RD.

Rekonstrukce PZZ v km 36,832 (P5293); 36,593 (P5292) a 36,326 (P5291)
SO 903:

- přívodní kabel použít alespoň CYKY 4x10 v síti TN-C.
- skříně RP2, RP3, RP4 budou v provedení a vybavení dle standardu SEE, umístěné v blízkosti přejezdových domků,
- vývody ze skříní RP do rozvodnic v RD osadit jističem/vypínačem s vybavovací cívkou 24 V/DC a pomocným kontaktem.
- místo dělení mezi správci SEE a SSZT bude na přívodních svorkách jističe/vypínače vývodu do RD.
Elektrická instalace musí být vybudována v souladu s platnými normami a vyhláškami. Použité výrobky musí mít schválené technické podmínky pro použití na ŽDC. Veškerá doplnění je nutné náležitě popsat i v TZ.
Typ kabelu opraven na CYKY 4x10, další požadavky doplněny do TZ.

SMT (Ing. Petr Klimeš, tel.: 725 502 821)
Do situací doplnit označení mostních objektů a vzdálenost kabelové trasy od nich.
E.1. PZZ v km 33,183, 33,625 a 34,239
P 5286 (km 33,183): Pekm 33,216
P 5287 (km 33,625): Pekm 33,505, Pekm 33,620 a Pekm 33,790
P 5288 (km 34,239): Pekm 34,098 a Pekm 34,147
E.2. PZZ v km 35,359 a 36,017
P 5290 (km 36,017): Pekm 36,004
E.3. PZZ v km 36,326, 36,593 a 36,832
P 5291 (km 36,326): Pekm 36,345 a Mekm 36,440
P 5292 (km 36,593): Mekm 36,440
P 5293 (km 36,832): Mekm 36,754
Do TZ doplnit tab. Přechod kabelové trasy přes objekty SMT s uvedením orientace (vlevo/vpravo), vzdálenosti od mostního objektu a hloubky výkopu.
Bylo doplněno.

Rekonstrukce PZZ v km 36,017 (P5290) a 35,359 (P5289) trati Havlíčkův Brod-Pardubice-Rosice nad Labem
SO 505 Propustek v km 36,004:
- Ve výkresové části doplnit (min. na výkrese 2.5.1 - Výkres tvaru prefabrikátů), že se bude jednat o prefabrikáty schváleného typu pro použití na tratích Správy železnic, státní organizace, které budou opatřeny z výroby integrovaným těsněním pro vytvoření vodotěsného spoje.
Bylo doplněno.
- Dořešit způsob těsnění spáry mezi staveništním prefabrikátem a rámovým prefabrikátem - doplnit do výkresové i textové části, zpracovat detail.
Bylo doplněno.
- V dokumentaci chybí statické posouzení staveništních prefabrikátů (působí jako opěrná zeď).
Bylo doplněno.
- Popis v technické zprávě v odstavci 5.8.2 není v souladu s výkresovou částí - "prefabrikáty s vyčnívajícími pruty dodá výrobce prefabrikátů". Doplnit poznámku na výkres tvaru prefabrikátů a výkres tvaru a výztuže říms.
Bylo doplněno.
- Tech.zpráva - 5.10. - "zbylá část klenbové konstrukce bude použita jako pažení"...opravit na..."část spodní stavby stávajícího propustku bude využita jako pažení"
Bylo doplněno.
- Popisované pažení výkopu v odst. 5.11.2 (štětovnice Larsen) není uvedena v žádné části výkresové dokumentace, nutné opravit nebo doplnit.
Bylo nahrazeno záporovým pažením a doplněno.
- V technické zprávě popisovanou troubu pro dočasné převedení vody doplnit i do výkresové části (jedná se o část, která zůstane trvale zabudována a vyplněna betonem).
Bylo doplněno.

- Tech.zpráva - 5.12.2 - Asfaltový nátěr (není sice nutné aplikovat, ale v projektu ponechat) neuvádět jako schválený systém proti zemní vlhkosti a stékající vodě.

Bylo doplněno.

- Tech.zpráva - 5.12.5 - ..."vyšší než 1,5"...opravit na "vyšší jak 2,0 m"

Bylo doplněno.

- Příloha - geodetický průzkum - jedná se o průzkum z předchozího stupně – požadujeme doplnit, jak byl vypořádán požadavek uvedený v závěru tohoto průzkumu.

Z důvodu nemožnosti odběru vzorku ze základové spáry propustku, kdy v jeho patě byla zjištěna kamenná rovnanina, kterou nebylo možné běžnými technickými prostředky (přenosná vrtná souprava, vrtací kladivo) překonat, bylo konstatováno, že průzkum základové spáry bude proveden v předstihu před samotnou stavbou. Bude provedeno odtěžení kamenné rovnaniny a po odkrytí základové spáry bude odebrán z každé strany (opěry) neporušený vzorek. Ze zjištěných mechanicko fyzikálních parametrů bude následně stanovena hodnota únosnosti na základové spáře. Pokud nedosáhne projektantem stanovené minimální hodnoty, bude muset být základová spára patřičně upravena např. výměnou nevyhovující zeminy, zřízením roznášecí desky pod celou plochou propustku apod (založení pomocí mikropilot nelze, vzhledem k předpokládané hloubkové úrovni skalního podloží, uvažovat).

Předpokládaná úprava podloží pod propustkem byla zahrnuta do SO 505: Neúnosná zemina bude případně nahrazena drceným kamenivem vhodné frakce (125 mm) tloušťky 1000 mm.

Výkres koordinační situace C.2.3 - propustek v evkm 35,170 (km 35,164) byl v loňském roce rozšířen až k hranici pozemku, kabelová trasa tak bude přecházet v tomto případě přes propustek. Pokud bude pro stavbu výhodnější, tak lze kabel vést v souběhu s trasou stávajícího kabelu Správy železnic v horní části náspu. V případě zachování navržené trasy nepovede kabel pod vodním tokem, ale přes rozšířenou část propustku. Pak bude potřeba nad propustkem provést výkop ručním způsobem a kabel vést v místě křížení v chráničce.

Kabelizace bude vedena pod patou náspu dle původního návrhu.

SSZT Jihlava (pan Jakub Šeba, tel.: 606 712 972)

Ke kabelovým spojkám na kabelech, které budou ve správě SSZT Jihlava požadujeme přiložení fialových iD markerů. Poloha spojek musí být zakreslena do dokumentace a to i s označením, že u spojky je marker. Použití markerů je nutno zapracovat do technických zpráv a výkazů výměr.

Požadavek na použití markerů byl doplněn do TZ. Poloha spojek bude zakreslena do dokumentace skutečného provedení a to i s označením, že u spojky je marker. Ve VV je s použitím uvažováno.

ST Jihlava (paní Gabriela Procházková, tel.: 725 571 320)

TZ I.1 čl. 3 - nejsou stožáry TV, opravit větu o náhradě zničených bodech vytyčovací sítě.

km 36,593

Bylo opraveno.

TZ E.1.1 – požadujeme opravit následující nesouhlasící údaje:

- čl. 2.2 SO 703 - jiný rozsah úprav komunikace než v čl. 8.1,

Bylo opraveno.

- čl. 6.2 a) jiný údaj délky kolejnic v závorce (rozpor s článkem 5) a informace ohledně dřevěných a betonových pražců,

Bylo uvedeno do souladu (původní pražce jsou betonové).

- čl. 7.1 – objasnit, zda bude nebo nebude zřizováno převýšení panelů,

Bylo uvedeno do souladu. U přejezdových panelů bude upravováno převýšení.

- čl. 8.1 – uvést také jaká bude konstrukce na pravé straně trati.

Bylo opraveno. Konstrukce bude stejná na obou stranách trati.

km 36,832

TZ E.1.1 – požadujeme opravit následující nesouhlasící údaje:

- čl. 6.1. - i v návaznosti na TZ E.1.1 (36,593) předpokládáme pouze teoretické rozdělení úseků ASP, s praktickou realizací ukončení nebo začátku ASP v km 36,707 nesouhlasíme,

Následná úprava GPK bude provedena tak, aby nedocházelo ke konci podbíjení v přechodnici a v jiných nevhodných úsecích.

- čl. 6.2 - rozpor s čl. 5 - informace ohledně dřevěných a betonových pražců,,

Bylo uvedeno do souladu (původní pražce jsou betonové).

- čl. 7.1 - objasnit, zda bude nebo nebude zřizováno převýšení panelů,

Bylo uvedeno do souladu. U přejezdových panelů bude upravováno převýšení.

- čl. 8.1 - uvést také jaká bude konstrukce na pravé straně trati.

Bylo opraveno. Konstrukce bude stejná na obou stranách trati.

km 36,326

TZ E.1.1 požadujeme opravit následující nesouhlasící údaje:

- čl. 2.2 SO 603 - rozpor konstrukce vozovky na pravé a levé straně trati vůči čl. 8.1

Bylo opraveno.

- čl. 6.2 - rozpor s čl. 5 - informace ohledně dřevěných a betonových pražců,

Bylo uvedeno do souladu (původní pražce jsou betonové).

- čl. 6.1 - následná úprava GPK musí respektovat směrové poměry ve smyslu ucelenosti jednotlivých prvků,

Následná úprava GPK bude provedena tak, aby nedocházelo ke konci podbíjení v přechodnici a v jiných nevhodných úsecích.

- čl. 6.2 c) – požadujeme vysvětlit, proč je nové KL v délce 29 m,

Jedná se o požadavek správce. Nacházelo se zde několik blátivých úseků.

- čl. 7.1 - objasnit, zda bude nebo nebude zřizováno převýšení panelů.

Bylo uvedeno do souladu. U přejezdových panelů bude upravováno převýšení.

km 36,017

TZ E.1.1 požadujeme opravit následující nesouhlasící údaje:

- čl. 6.1 - následná úprava GPK musí respektovat směrové poměry ve smyslu ucelenosti jednotlivých prvků,

Následná úprava GPK bude provedena tak, aby nedocházelo ke konci podbíjení v přechodnici a v jiných nevhodných úsecích.

- čl. 8.1 - rozpor stávající konstrukce přejezdu s čl. 5 bude a dále je třeba objasnit, zda bude nebo nebude zřizováno převýšení panelů,

Bylo uvedeno do souladu. U přejezdových panelů bude upravováno převýšení.

- čl. 8.3. prokázat, zda je skutečně Dpz 6,5 m při úhlu křížení 65°.

Bylo opraveno. Délka Dp bude 7,2 m.

km 35,359

TZE. 1.1 požadujeme opravit následující nesouhlasící údaje:

- čl. 4 opravit a uvést SO 505,

Seznam souvisejících objektů byl opraven.

- čl. 6.1 následná úprava GPK musí respektovat směrové poměry ve smyslu ucelenosti jednotlivých prvků,

Následná úprava GPK bude provedena tak, aby nedocházelo ke konci podbíjení v přechodnici a v jiných nevhodných úsecích.

- čl. 6.2 a) je uvedena odchylná délka kolejnic v závorce,

Bylo opraveno.

- čl. 6.2 d) odstranění LIS v km 34,819 je obsaženo i u přejezdu 34,239,

Bylo opraveno. Bude součástí SO 401.

- čl. 7.1 objasnit, zda bude nebo nebude zřizováno převýšení panelů.

Bylo uvedeno do souladu. U přejezdových panelů bude upravováno převýšení.

km 34,239
TZ E.1.1
- čl. 7.2 rozpor umístění trativodu se situací,
Bylo uvedeno do souladu. Trativodní potrubí bude na levé straně trati.
- čl. 8.1 objasnit, zda bude nebo nebude zřizováno převýšení panelů.
Bylo uvedeno do souladu. U přejezdových panelů bude upravováno převýšení.
km 33,625
TZE.1.1
- čl. 6.1 následná úprava GPK musí respektovat směrové poměry ve smyslu ucelenosti jednotlivých prvků,
Následná úprava GPK bude provedena tak, aby nedocházelo ke konci podbíjení v přechodnici a v jiných nevhodných úsecích.
- čl. 8.1 objasnit, zda bude nebo nebude upraveno převýšení panelů.
Bylo uvedeno do souladu. U přejezdových panelů bude upravováno převýšení.
km 33,183
TZ E.1.1
- čl. 6.2 d) prověřte, zda bude skutečně překlenut LIS v km 33,169, začátek výměny kolejnic tomu neodpovídá,
LIS je geodeticky zaměřen ve staničení 33,171 – bude překlenut výměnou kolejnic.
- čl. 9 doporučujeme vyznačit vodící linie na přejezdu.
Z důvodu bezpečnosti budou vyznačeny vodicí čáry dl. 2x 10 m.

SPS Brno (pan Aleš Koukal, tel.: 725 222 957)
Dokumentace byla konzultována s projektanty DMC H. Brod s tím, že stavební zásahy do pozemních objektů ve správě SPS Brno se neuvažují. V případě, že dojde k nutným stavebním zásahům (zejména do objektu VB v žst. Ždírec nad Doubravou), je nutné takové změny oproti dokumentaci se SPS Brno řádně doprojednat a odsouhlasit místním správcem panem Schořem.
Místní správce SPS Brno - VPI pan Stanislav Schoř, tel.: 725 810 129, email: Schor@szdc.cz
Dále pouze upozorňuji na stavbu Oprava zabezpečovacího zařízení v ŽST Ždírec nad Doubravou s předpokladem realizace v roce 2020 (nutno koordinovat).

Úsek řízení provozu (Ing. Milan Šimon, tel.: 972 626 818)
V příloze D – části 3. 3 Provizorní zařízení, se hovoří o tom, že bezpečnost na přejezdech v rámci stavby bude zajištěna osazením příslušných návěstidel a zpravováním strojvedoucích písemnými rozkazy. Vzhledem k množství přejezdů, a tím i délce traťového úseku, s tímto návrhem nesouhlasíme.
V příloze F – části 8 Popis postupu stavby, je ve stavebním postupu č. 2 uvedeno zavedení NAD v délce 20 dnů.
V rozporu těchto dvou částí (části 3.3 a 8) upřednostňujeme část 8 přílohy F, kdy lze předpokládat, že za dobu 20 dní nepřetržité výluky lze stihnout jak demontáž stávajícího, tak aktivaci nového zařízení.
Ke stavebnímu postupu č. 4, ve kterém se žádá o výluku s trváním 6 hodin, požadujeme konat tuto výluku v době dopravního klidu na dané trati z důvodu vyloučení, popř. minimalizace požadavku na NAD.
Znění kapitoly Provizorní zařízení v TZ části D. bylo opraveno na „Demontáž stávajícího PZZ a aktivace nového zařízení bude provedena v průběhu plánované 20 denní nepřetržité výluky“.
Požadavek na noční výluky byl doplněn do části F.1-TZ (článek 8.3.d).

Úsek provozu infrastruktury (Ing. Filip Doskočil, tel.: 601 082 697)
Tyto akce musí být zařazeny do plánu výluk. Žadatel si ve lhůtách stanovených předpisem D7/2 zažádá OŘ Brno o zařazení výluk do střednědobého plánu výluk.
Zajišťuje investor stavby.

Úsek techniky – požární ochrana (paní Michaela Rejmanová, tel.: 724 899 221)
Bez připomínek.

Vyjádření SŽDC s.o., SŽE Hradec Králové, Územní správa Brno,

Markéty Kuncové 990/12, 615 00 Brno

Stavba č.1 (Etapa 1)

ze dne 26. 2. 2020 (č.j. 2985/2020-SŽDC-SŽE-BNO) – zpracoval Jan Turek

Ze strany SŽE ÚS Brno nejsou zásadní připomínky k dokumentaci pro stavební povolení výše uvedené stavby.

Smlouva č.4121610642 s ČEZ Distribuce a.s. na úpravu el přípojky v km 33,183 a změnu jištění na 3x16A byla již podepsána a podíl 4.800,00Kč na nákladech spojených s úhradou s připojením a zajištěním požadovaného příkonu zaplacen.

Smlouva č.4121610643 s ČEZ Distribuce a.s. na úpravu el přípojky v km 33,625 a změnu jištění na 3x16A byla již podepsána a podíl 6.000,00Kč na nákladech spojených s úhradou s připojením a zajištěním požadovaného příkonu zaplacen.

Smlouva č.4121610644 s ČEZ Distribuce a.s. na úpravu el přípojky v km 34,239 a změnu jištění na 3x16A byla již podepsána a podíl 4.800,00Kč na nákladech spojených s úhradou s připojením a zajištěním požadovaného příkonu zaplacen.

Upozorňujeme, aby případné nové podružné elektroměry byly schváleného typu, aby byly dodány stavbou a aby technické řešení projektu bylo v souladu s Technickými podmínkami připojení.

Je nutné zajistit, aby všechny případné zásahy do zařízení distribuční společnosti ČEZ distribuce, a.s. byly včas domluveny a odsouhlaseny, a to prostřednictvím SŽE ÚS Brno. V žádném případě nesmí dojít k neoprávněným zásahům bez vědomí distributora.

Požadavky byly doplněny do TZ.

Stavba č.2 (Etapa 2)

ze dne 26. 2. 2020 (č.j. 2986/2020-SŽDC-SŽE-BNO) – zpracoval Jan Turek

Ze strany SŽE ÚS Brno nejsou zásadní připomínky k dokumentaci pro stavební povolení výše uvedené stavby.

Smlouva o uzavření budoucí smlouvy č.4121609416 s ČEZ Distribuce a.s. na úpravu el přípojky v km 36,017 a změnu jištění na 3x20A byla již podepsána. Podíl 5.000,00Kč na nákladech spojených s úhradou s připojením a zajištěním požadovaného příkonu je zaplacen.

Upozorňujeme, aby případné nové podružné elektroměry byly schváleného typu, aby byly dodány stavbou a aby technické řešení projektu bylo v souladu s Technickými podmínkami připojení.

Je nutné zajistit, aby všechny případné zásahy do zařízení distribuční společnosti ČEZ distribuce, a.s. byly včas domluveny a odsouhlaseny, a to prostřednictvím SŽE ÚS Brno. V žádném případě nesmí dojít k neoprávněným zásahům bez vědomí distributora.

Požadavky byly doplněny do TZ.

Stavba č.3 (Etapa 3)

ze dne 26. 2. 2020 (č.j. 2987/2020-SŽDC-SŽE-BNO) – zpracoval Jan Turek

Ze strany SŽE ÚS Brno nejsou zásadní připomínky k dokumentaci pro stavební povolení výše uvedené stavby.

Smlouva č. 4121609418 s ČEZ Distribuce a.s. na úpravu el přípojky v km 36,326 a změnu jištění na 3x32A byla již podepsána a podíl 12.000,00Kč na nákladech spojených s úhradou s připojením a zajištěním požadovaného příkonu zaplacen.

Upozorňujeme, aby případné nové podružné elektroměry byly schváleného typu, aby byly dodány stavbou a aby technické řešení projektu bylo v souladu s Technickými podmínkami připojení.

Je nutné zajistit, aby všechny případné zásahy do zařízení distribuční společnosti ČEZ distribuce, a.s. byly včas domluveny a odsouhlaseny, a to prostřednictvím SŽE ÚS Brno. V žádném případě nesmí dojít k neoprávněným zásahům bez vědomí distributora.
Požadavky byly doplněny do TZ.

Vyjádření SŽDC s.o., Správa železniční geodézie Olomouc,
Nerudova 1, 779 00 Olomouc

Stavba č.1 (Etapa 1)
ze dne 4. 3. 2020 (č.j. 492/2020-SŽDC-SŽG OLC) – zpracoval Ing. Jaroslav Eichler

zasíláme vám připomínky k předložené Dokumentaci pro stavební povolení (DSP) stavby S01230d Rekonstrukce PZZ včetně přejezdové konstrukce v km 34,239 (P5288); 33,625 (P5287) a 33,183 (P5286) trati Havlíčkův Brod - Pardubice-Rosice nad Labem :
(NAŠE ZN: 492/2020-SŽDC-SŽG OLC)

Připomínky Správce PPK : (Ing. D. Tomášek, TomasekD@szdc.cz , +420 972 624 535)
Bez připomínek.

Připomínky Správce ŽBP : (Ing. P. Bělehrad, Belehrad@szdc.cz , +420 972 625 479)
ŽBP je aktuální, pro tuto stavbu poskytnuté v lednu 2020. U 5 bodů hrozí poškození výkopovými pracemi – viz příloha Kolize kabelů s ŽBP.xls. V případě poškození je zhotovitel povinen informovat správce ŽBP a zajistit opravu odpovědným geodetem zhotovitele stavby. Jinak bez připomínek.
Aby se předešlo poškození ŽBP bylo také doplněno do TZ PS 101 – 103.

Připomínky Odd. mapování : (Ing. H. Hrabcová, Hrabcova@szdc.cz , +420 972 625 174)
Geodetické podklady jsou z roku 2013 a tomu odpovídá jejich aktuálnost. Při namátkové kontrole jsem narazila na předělané propustky a opravený most, zrušenou zastávku Hlinsko-Kouty, zrušené svět. návěstidlo, zrušená (a o kus dále chybějící) vzdálenostní upozorňovadla...
Pokud mají ve smlouvě o dílo (SOD) napsáno, že nemají aktualizovat starý stav, tak jim to pravděpodobně stačí. Ale v zadávacích podmínkách ve VTP (Všeobecné technické podmínky) mají pravděpodobně tyto věty:

I.6 Geodetické a mapové podklady

Geodetické a mapové podklady tvoří úplné geodetické a mapové podklady, tj. podklady předané Objednatelem a doplněné Zhotovitelem.

Součástí díla bude doplnění stávajících geodetických a mapových podkladů (měření bude vztaženo k ŽBP vyhovujícímu TKP).

Minimálně by mělo být v technické zprávě napsáno, proč neproběhla aktualizace předaných podkladů.
Aktualizace předaných podkladů neproběhla, protože pro projektanta je daný stav zaměření proveden v dostatečné podrobnosti a na trati nedošlo k tak velkým změnám, aby bylo nutné zaměření aktualizovat.
Ve výřezu z kontrolního protokolu k předaným mapovým podkladům je vidět, že aby data odpovídala stávajícím předpisům SŽDC, nestačí jen doměřit změny, ale také upravit původní předaný výkres.

Poznámky, připomínky:
Data byla převzata z pracoviště SŽG Praha a doplněna z DSPS. Průzkumník výkresu v MGEO je černý, datový model je formálně v pořádku. Kontrola bodů hlásí 576 míst, kde na objektu není geodetický bod a 1625 osamocených geodetických bodů. Data byla upravena do stavu pro MISYS. **Výkres MGEO ve 3D je k dispozici, ale nedá se bez dalších úprav, vyčištění a doměření použít pro práci podle MP005, MP006.**

Jelikož projektant neprováděl žádná doměření, neprováděl ani další úpravy předaných podkladů, které mu poskytla SŽG.

Připomínky Odd. investiční geodézie : (Ing. J. Marek, MarekJ@szdc.cz , +420 972 741 027)
V tabulkách je uveden text Číslo pozemku. Vhodnější by bylo parcelní číslo. Toto se vyskytuje i v majetkoprávní části.
Katastrální mapy jsou ve formátu .dwg.
Výkres záborů je ve formátu .dwg
Byla doplněna nová verze digitální dokumentace.
V souboru I.5 – obvod stavby (Hlinsko) 20-01-07.dwg jsou i jiné SO, které nejsou uvedeny v TZ. V uzavřené verzi by bylo vhodné zobrazit i čísla lomových bodů obvodu stavby.
Čísla bodů byla doplněna.
Koordinační vytyčovací výkres (odst. 4 TZ), který má být převeden do formátu .dgn jak se zmiňuje TZ jsem nenašel.
Koordinační vytyčovací výkres byl doplněn.
Tabulky seznamů souřadnic. Souřadnice mají přehozeny popisy os (X,Y). Tabulka Seznam bodů obvodu stavby má záporné hodnoty.
Souřadnice byly opraveny.
Většina souřadnic obvodu stavby je určena s kódem charakteristiky kvality 8. Toto je potřeba zohlednit při možném vytyčování hranic.
Tato informace byla doplněna do části dokumentace I.1.5.
Uspořádání Geodetické dokumentace je nepřehledné. Bylo by vhodné rozčlenit adresářově dokumentaci na otevřenou a uzavřenou verzi a pak pro každou část geodetické dokumentace vytvořit příslušný adresář (Technická zpráva, Majetkoprávní část, Návrh vytyčovací sítě, Koordinační vytyčovací výkres, Obvod stavby, Geodetické a mapové podklady). Do těchto adresářů nahrát příslušné soubory.
Dle Směrnice SŽDC č. 117 Předávání digitální dokumentace z investiční výstavby SŽDC musí být veškerá geodetická výkresová dokumentace zpracována a předána v otevřené verzi ve formátu DGN pro prostředí MicroStation.
Projektová dokumentace byla upravena do dostatečně přehledné formy. Byla poskytnuta nová verze digitální dokumentace
Pro výkon funkce ÚOZI objednatele na této stavbě požadujeme předání kompletní I - Geodetická dokumentace.
Digitální dokumentace bude předána na CD v souladu se směrnicí SŽDC č. 117 Předávání digitální dokumentace z investiční výstavby SŽDC.
Konečná verze geodetické dokumentace se zapracovanými připomínkami bude ověřena ÚOZI zhotovitele DSP s OZ G-02 nebo G-03 .
Součástí dokumentace je i ÚOZI ověřená geodetická část. Dokumentace bude předána investorem stavby.

Stavba č.2 (Etapa 2)

ze dne 4. 3. 2020 (č.j. 493/2020-SŽDC-SŽG OLC) – zpracoval Ing. Jaroslav Eichler

zasíláme vám připomínky k předložené Dokumentaci pro stavební povolení (DSP) stavby S03152d Rekonstrukce PZZ v km 36,017 (P5290) a 35,359 (P5289) trati Havlíčkův Brod - Pardubice-Rosice nad Labem: (NAŠE ZN: 493/2020-SŽDC-SŽG OLC)

Připomínky Správce PPK : (Ing. D. Tomášek, TomasekD@szdc.cz , +420 972 624 535)
Bez připomínek.

Připomínky Správce ŽBP : (Ing. P. Bělehrad, Belehrad@szdc.cz , +420 972 625 479)
ŽBP je aktuální, pro tuto stavbu poskytnuté v lednu 2020. U 5 bodů hrozí poškození výkopovými pracemi – viz příloha Kolize kabelů s ŽBP.xls. V případě poškození je zhotovitel povinen informovat správce ŽBP a zajistit opravu odpovědným geodetem zhotovitele stavby. Jinak bez připomínek.
Aby se předešlo poškození ŽBP bylo také doplněno do TZ PS 101 – 103.

Připomínky Odd. mapování : (Ing. H. Hrabcová, Hrabcova@szdc.cz , +420 972 625 174)
Geodetické podklady jsou z roku 2013 a tomu odpovídá jejich aktuálnost. Při namátkové kontrole jsem narazila na předělané propustky a opravený most, zrušenou zastávku Hlinsko-Kouty, zrušené svět. návěstidlo, zrušená (a o kus dále chybějící) vzdálenostní upozorňovadla...
Pokud mají ve smlouvě o dílo (SOD) napsáno, že nemají aktualizovat starý stav, tak jim to pravděpodobně stačí. Ale v zadávacích podmínkách ve VTP (Všeobecné technické podmínky) mají pravděpodobně tyto věty:

I.6 Geodetické a mapové podklady

Geodetické a mapové podklady tvoří úplné geodetické a mapové podklady, tj. podklady předané Objednatelem a doplněné Zhotovitelem.

Součástí díla bude doplnění stávajících geodetických a mapových podkladů (měření bude vztaženo k ŽBP vyhovujícímu TKP).

Minimálně by mělo být v technické zprávě napsáno, proč neproběhla aktualizace předaných podkladů.
Aktualizace předaných podkladů neproběhla, protože pro projektanta je daný stav zaměření proveden v dostatečné podrobnosti a na trati nedošlo k tak velkým změnám, aby bylo nutné zaměření aktualizovat.
Ve výřezu z kontrolního protokolu k předaným mapovým podkladům je vidět, že aby data odpovídala stávajícím předpisům SŽDC, nestačí jen doměřit změny, ale také upravit původní předaný výkres.

Poznámky, připomínky:

Data byla převzata z pracoviště SŽG Praha a doplněna z DSPS. Průzkumník výkresu v MGEO je černý, datový model je formálně v pořádku. Kontrola bodů hlásí 576 míst, kde na objektu není geodetický bod a 1625 osamocených geodetických bodů.
Data byla upravena do stavu pro MISYS. **Výkres MGEO ve 3D je k dispozici, ale nedá se bez dalších úprav, vyčištění a doměření použít pro práci podle MP005, MP006.**

Jelikož projektant neprováděl žádná doměření, neprováděl ani další úpravy předaných podkladů, které mu poskytla SŽG.

Připomínky Odd. investiční geodézie : (Ing. J. Marek, MarekJ@szdc.cz , +420 972 741 027)
V tabulkách je uveden text Číslo pozemku. Vhodnější by bylo parcelní číslo. Toto se vyskytuje i v majetkoprávní části. Číslo pozemku zaměnit za parcelní číslo.
Chybí tabulka PS SO. V tabulce Dotčení pozemků stavbou chybí PS SO, který zábor, popř. věcné břemeno vyvolává.
Byly doplněny SO/PS, které vyvolávají zábor.

V souboru I.5 – obvod stavby (Hlinsko) 20-01-07.dwg jsou i jiné SO, které nejsou uvedeny v TZ. V uzavřené verzi by bylo vhodné zobrazit i čísla lomových bodů obvodu stavby.

Čísla bodů byla doplněna.

Návrh vytyčovací sítě. V TZ je věta že, pokud dojede ke zničení bodu, zajistí zhotovitel jeho náhradu, nejlépe na základech stožárů trakčního vedení. Trať je neelektrifikovaná, bez trakčních podpěr.

Bylo uvedeno do souladu.

Chybí klad mapových listů. Výkres v otevřené verzi není ve formátu .dgn, pouze .dwg.

Výkres obvodu stavby není ve formátu .dgn. Seznamy souřadnic mají přehozeny popisy os X a Y. Souřadnice jsou uvedeny v záporných hodnotách.

Souřadnice byly opraveny. Byla poskytnuta nová verze digitální dokumentace.

Koordinační vytyčovací výkres – v TZ je uveden text bude doplněn po připomínkách jednotlivých složek SŽDC.

Koordinační vytyčovací výkres byl doplněn.

Většina souřadnic bodů obvodu stavby je určena s kódem charakteristiky kvality 8. Toto je potřeba zohlednit při možném vytyčování hranic.

Tato informace byla doplněna do části dokumentace I.1.5.

Uspořádání Geodetické dokumentace je nepřehledné. Bylo by vhodné rozčlenit adresářově dokumentaci na otevřenou a uzavřenou verzi a pak pro každou část geodetické dokumentace vytvořit příslušný adresář (Technická zpráva, Majetkoprávní část, Návrh vytyčovací sítě, Koordinační vytyčovací výkres, Obvod stavby, Geodetické a mapové podklady). Do těchto adresářů nahrát příslušné soubory.

Dle Směrnice SŽDC č. 117 Předávání digitální dokumentace z investiční výstavby SŽDC musí být veškerá geodetická výkresová dokumentace zpracována a předána v otevřené verzi ve formátu DGN pro prostředí MicroStation.

Projektová dokumentace byla upravena do dostatečně přehledné formy. Byla poskytnuta nová verze digitální dokumentace

Pro výkon funkce ÚOZI objednatele na této stavbě požadujeme předání kompletní I - Geodetická dokumentace.

Digitální dokumentace bude předána na CD v souladu se směrnicí SŽDC č. 117 Předávání digitální dokumentace z investiční výstavby SŽDC.

Konečná verze geodetické dokumentace se zapracovanými připomínkami bude ověřena ÚOZI zhotovitele DSP s OZ G-02 nebo G-03 .

Součástí dokumentace je i ÚOZI ověřená geodetická část. Dokumentace bude předána investorem stavby.

Stavba č.3 (Etapa 3)

ze dne 4. 3. 2020 (č.j. 494/2020-SŽDC-SŽG OLC) – zpracoval Ing. Jaroslav Eichler

zasíláme vám připomínky k předložené Dokumentaci pro stavební povolení (DSP) stavby S03151d Rekonstrukce PZZ v km 36,832 (P5293); 36,593 (P5292) a 36,326 (P5291)trati Havlíčkův Brod - Pardubice-Rosice nad Labem :
(NAŠE ZN: 494/2020-SŽDC-SŽG OLC)

Připomínky Správce PPK : (Ing. D. Tomášek, TomasekD@szdc.cz , +420 972 624 535)
Bez připomínek.

Připomínky Správce ŽBP : (Ing. P. Bělehrad, Belehrad@szdc.cz , +420 972 625 479)
ŽBP je aktuální, pro tuto stavbu poskytnuté v lednu 2020. U 5 bodů hrozí poškození výkopovými pracemi – viz příloha Kolize kabelů s ŽBP.xls. V případě poškození je zhotovitel povinen informovat správce ŽBP a zajistit opravu odpovědným geodetem zhotovitele stavby. Jinak bez připomínek.

Aby se předešlo poškození ŽBP bylo také doplněno do TZ PS 101 – 103.

Připomínky Odd. mapování : (Ing. H. Hrabcová, Hrabcova@szdc.cz , +420 972 625 174)

Geodetické podklady jsou z roku 2013 a tomu odpovídá jejich aktuálnost. Při namátkové kontrole jsem narazila na předělané propustky a opravený most, zrušenou zastávku Hlinsko-Kouty, zrušené svět. návěstidlo, zrušená (a o kus dále chybějící) vzdálenostní upozorňovadla...

Pokud mají ve smlouvě o dílo (SOD) napsáno, že nemají aktualizovat starý stav, tak jim to pravděpodobně stačí. Ale v zadávacích podmínkách ve VTP (Všeobecné technické podmínky) mají pravděpodobně tyto věty:

I.6 Geodetické a mapové podklady

Geodetické a mapové podklady tvoří úplné geodetické a mapové podklady, tj. podklady předané Objednatelem a doplněné Zhotovitelem.

Součástí díla bude doplnění stávajících geodetických a mapových podkladů (měření bude vztaženo k ŽBP vyhovujícímu TKP).

Minimálně by mělo být v technické zprávě napsáno, proč neproběhla aktualizace předaných podkladů.

Aktualizace předaných podkladů neproběhla, protože pro projektanta je daný stav zaměření proveden v dostatečné podrobnosti a na trati nedošlo k tak velkým změnám, aby bylo nutné zaměření aktualizovat.

Ve výřezu z kontrolního protokolu k předaným mapovým podkladům je vidět, že aby data odpovídala stávajícím předpisům SŽDC, nestačí jen doměřit změny, ale také upravit původní předaný výkres.

Poznámky, připomínky:

Data byla převzata z pracoviště SŽG Praha a doplněna z DSPS. Průzkumník výkresu v MGEO je černý, datový model je formálně v pořádku. Kontrola bodů hlásí 576 míst, kde na objektu není geodetický bod a 1625 osamocených geodetických bodů.

Data byla upravena do stavu pro MISYS. **Výkres MGEO ve 3D je k dispozici, ale nedá se bez dalších úprav, vyčištění a doměření použít pro práci podle MP005, MP006.**

Jelikož projektant neprováděl žádná doměření, neprováděl ani další úpravy předaných podkladů, které mu poskytla SŽG.

Připomínky Odd. investiční geodézie : (Ing. J. Marek, MarekJ@szdc.cz , +420 972 741 027)

V tabulkách je uveden text Číslo pozemku. Vhodnější by bylo parcelní číslo. Toto se vyskytuje i v majetkoprávní části. Číslo pozemku zaměnit za parcelní číslo.

U parcel 2679/19 a 2753/1 v k.ú. Hlinsko v Čechách zjištěny tyto nesrovnalosti. U parcely 2679/19 je zřízen dočasný zábor (150m2), ale v souboru I.5 - Obvod stavby (Hlinsko) 20-01-07.dwg není zakreslen.

Bylo uvedeno do souladu.

Parcela 2753/1 má v majetkoprávní části uveden zábor Železniční trať v km 37,4-37,7. V tomto úseku je železniční přejezd P5294. V souboru I.5 - Obvod stavby (Hlinsko) 20-01-07.dwg je popis PS 102. Ale PS 102 s týká přejezdů P5289 a P5290 stavby 3152 Rekonstrukce PZZ v km 36,017 (P5290) a 35,359 (P5289) trati Havlíčkův Brod – Pardubice. Uzavřená verze v .pdf toto neřeší.

Jedná se o 3 vzájemně propojené stavby. Popisy byly ponechány z důvodu větší přehlednosti.

Chybí tabulka PS SO. V tabulce Dotčení pozemků stavbou chybí PS SO, který zábor, popř. věcné břemeno vyvolává. V souboru I.5 – obvod stavby (Hlinsko) 20-01-07.dwg jsou i jiné SO, které nejsou uvedeny v TZ. V uzavřené verzi by bylo vhodné zobrazit i čísla lomových bodů obvodu stavby.

Čísla bodů byla doplněna.

Návrh vytyčovací sítě. V TZ je věta že, pokud dojede ke zničení bodu, zajistí zhotovitel jeho náhradu, nejlépe na základech stožárů trakčního vedení. Trať je neelektrifikovaná, bez trakčních podpěr.

Bylo uvedeno do souladu.

Chybí klad mapových listů. Výkres v otevřené verzi není ve formátu .dgn, pouze .dwg.

Výkres obvodu stavby není ve formátu .dgn. Seznamy souřadnic mají přehozeny popisy os X a Y. Souřadnice jsou uvedeny v záporných hodnotách.

Souřadnice byly opraveny. Byla poskytnuta nová verze digitální dokumentace.

Koordinační vytyčovací výkres – v TZ je uveden text bude doplněn po připomínkách jednotlivých složek SŽDC.

Koordinační vytyčovací výkres byl doplněn.

Většina souřadnic bodů obvodu stavby je určena s kódem charakteristiky kvality 8. Toto je potřeba zohlednit při možném vytyčování hranic.

Tato informace byla doplněna do části dokumentace I.1.5.

Uspořádání Geodetické dokumentace je nepřehledné. Bylo by vhodné rozčlenit adresářově dokumentaci na otevřenou a uzavřenou verzi a pak pro každou část geodetické dokumentace vytvořit příslušný adresář (Technická zpráva, Majetkoprávní část, Návrh vytyčovací sítě, Koordinační vytyčovací výkres, Obvod stavby, Geodetické a mapové podklady). Do těchto adresářů nahrát příslušné soubory.

Dle Směrnice SŽDC č. 117 Předávání digitální dokumentace z investiční výstavby SŽDC musí být veškerá geodetická výkresová dokumentace zpracována a předána v otevřené verzi ve formátu DGN pro prostředí MicroStation.

Projektová dokumentace byla upravena do dostatečně přehledné formy. Byla poskytnuta nová verze digitální dokumentace

Pro výkon funkce ÚOZI objednatele na této stavbě požadujeme předání kompletní I - Geodetická dokumentace.

Digitální dokumentace bude předána na CD v souladu se směrnicí SŽDC č. 117 Předávání digitální dokumentace z investiční výstavby SŽDC.

Konečná verze geodetické dokumentace se zapracovanými připomínkami bude ověřena ÚOZI zhotovitele DSP s OZ G-02 nebo G-03 .

Součástí dokumentace je i ÚOZI ověřená geodetická část. Dokumentace bude předána investorem stavby.

Vyjádření SŽDC s.o., TÚDC, *Malletova 10/2363, 190 00 Praha 9 - Libeň*

Stavba č.1 (Etapa 1)

ze dne 17. 2. 2020 (č.j. 1391/2020-SŽDC-TÚDC-ÚATT) – zpracoval Ing. Stanislav Cinádr

K předložené dokumentaci má TÚDC následující připomínky:

1) V zájmovém území stavby se nachází dálkový telekomunikační kabel (viz zákres v dokumentaci). V případě zemních prací v blízkosti kabelové trasy je nutno předem zajistit u servisní organizace ČD-Telematika vytýčení kabelu a zajistit jeho ochranu.
2) Při realizaci výpichu z dálkového kabelu v blízkosti RD PZS 33,183 a přepojení provozu je nutná spolupráce zhotovitele se servisní organizací ČD-Telematika. Následně bude provedena oprava stávající dokumentace dálkového kabelu.
3) Po pokládce traťového kabelu bude provedeno předepsané měření parametrů kabelu. V místě ukončení kabelizace v žkm 32,490 bude na traťovém kabelu před montáží zátky provedeno propojení 1 čtyřky a to z důvodu umožnění měření kontinuity kabelu.
4) Po položení a spojení HDPE trubek bude provedena kalibrace a zkouška tlakutěsnosti (dle čj. 27150/2017-SŽDC-O14) a následné natlakování.
5) V místě ukončení kabelizace (žkm 32,490) bude položen ball marker (dle čj. 30354/2016-SŽDC-O14).

Požadavky byly doplněny do TZ, s uvedenými položkami je v rozpočtu uvažováno.

Stavba č.2 (Etapa 2)

ze dne 17. 2. 2020 (č.j. 1392/2020-SŽDC-TÚDC-ÚATT) – zpracoval Ing. Stanislav Cinádr

K předložené dokumentaci má TÚDC následující připomínky:

1) V zájmovém území stavby se nachází dálkový telekomunikační kabel (viz zákres v dokumentaci). V případě zemních prací v blízkosti kabelové trasy je nutno předem zajistit u servisní organizace ČD-Telematika vytýčení kabelu a zajistit jeho ochranu.
2) Po pokládce traťového kabelu bude provedeno předepsané měření parametrů kabelu..
3) Po položení a spojení HDPE trubek bude provedena kalibrace a zkouška tlakutěsnosti (dle čj. 27150/2017-SŽDC-O14) a následné natlakování.

Požadavky byly doplněny do TZ, s uvedenými položkami je v rozpočtu uvažováno.

Stavba č.3 (Etapa 3)

ze dne 17. 2. 2020 (č.j. 1393/2020-SŽDC-TÚDC-ÚATT) – zpracoval Ing. Stanislav Cinádr

K předložené dokumentaci má TÚDC následující připomínky:

1) V zájmovém území stavby se nachází dálkový telekomunikační kabel (viz zákres v dokumentaci). V případě zemních prací v blízkosti kabelové trasy je nutno předem zajistit u servisní organizace ČD-Telematika vytýčení kabelu a zajistit jeho ochranu.
2) Po pokládce traťového kabelu bude provedeno předepsané měření parametrů kabelu..
3) Po položení a spojení HDPE trubek bude provedena kalibrace a zkouška tlakutěsnosti (dle čj. 27150/2017-SŽDC-O14) a následné natlakování.

Požadavky byly doplněny do TZ, s uvedenými položkami je v rozpočtu uvažováno.

V Havlíčkově Brodě Zpracoval: Josef Culka a kol.

H.5

Smlouvy a plné moci

SPRÁVA ŽELEZNIC

Č.j.:4205/2020-SŽDC-OŘ BNO-NT

PLNÁ MOC č. 53

Správa železnic, státní organizace

se sídlem:	Praha 1- Nové Město, Dlážděná 1003/7, PSČ 110 00
IČ:	709 94 234
zapsaná:	v obchodním rejstříku vedeném Městským soudem v Praze, sp. zn. A 48384
kterou zastupuje:	Ing. Libor Tkáč, ředitel Oblastního ředitelství Brno, na základě pověření č. 2706 ze dne 7. 5. 2019

(dále jen „zmocnitel")

zmocňuje společnost

DMC Havlíčkův Brod s.r.o.

se sídlem:	Průmyslová 941, 580 01
IČ:	252 84 525
zapsaná:	v obchodním rejstříku vedeném u Krajského soudu v Hradci Králové, sp.zn. 12926 C
kterou zastupuje:	Radek Kverek, jednatel společnosti

(dále jen „zmocněnec")

k zastupování ve věcech vyřízení závazných stanovisek ke stavebnímu povolení a k vyřízení stavebního povolení na akce:

„Rekonstrukce PZZ včetně přejezdové konstrukce v km 34,239 (P5288); 33,625 (P5287) a 33,183 (P5286) trati Havlíčkův Brod – Pardubice – Rosice nad Labem",

„Rekonstrukce PZZ v km 36,017 (P5290) a 35,359 (P5289) trati Havlíčkův Brod - Pardubice-Rosice nad Labem",

„Rekonstrukce PZZ v km 36,832 (P5293); 36,593 (P5292) a 36,326 (P5291) trati Havlíčkův Brod - Pardubice-Rosice nad Labem"

vč. jednání s orgány státní správy, jednání se správci sítí a vč. přebírání veškerých písemností.

Zmocněnec je oprávněn činit veškeré úkony s tím spojené, zejména předkládat žádosti, návrhy a podání, včetně odvolání a vzdání se práva odvolání podle ustanovení stavebního zákona, správního řádu, případně jiných dotčených právních předpisů, účastnit se veškerých řízení, místních šetření a provádět další k tomu potřebné úkony.

Správa železnic, státní organizace
zapsána v obchodním rejstříku vedeném Městským soudem v Praze, spisová značka A 48384

Sídlo: Dlážděná 1003/7, 110 00 Praha 1
IČO: 709 94 234 DIČ: CZ 709 94 234
www.szdc.cz

Oblastní ředitelství Brno
Kounicova 26
611 43 Brno

Zmocněnec je dále oprávněn udělit pověření zaměstnanci společnosti DMC Havlíčkův Brod s.r.o., aby za zmocnitele jednal, a to v rozsahu vyplývajícím z tohoto zmocnění.

Tato plná moc je dále nepřevoditelná, přičemž se uděluje na dobu určitou, a to do dne nabytí právní moci stavebního povolení předmětné stavby.

V Brně dne 29. 1. 2020

Plnou moc uděluje:

Správa železnic, státní organizace

.....

Ing. Libor Tkáč
ředitel Oblastní ředitelství Brno

V Havlíčkově Brodě dne

Plnou moc přijímá:

DMC Havlíčkův Brod s.r.o.

.....

Radek Kverek
jednatel společnosti

DMC
Průmyslová 941
580 01 Havlíčkův Brod
tel./fax: 569 428 747
IČO: 252 84 525
DIC: CZ25284525

DISTRIBUCE

S01000000012367703

R4P100 ReqType:H ReqExtID:0008517497 ProcesID:CS-20191220T220957-0007 DocExtID:0000000042631872
BOID:001A4A1A092001EDA88DEB53D6D8A33F6 BONM:ZISUCSPRN DocType:CZ05IxM/(6) SAPtyp:celáVýrobSML_P70 ZakID:0010308219
DocID:0010385363O0 IA:267\p21-54316416 Ver:X187D70P88 Dav:9890666(00011)/h PSP str-4251 list:2126 zas:282

SŽDC - SŽE ÚS Brno
došlo dne - 2 -01- 2020
evidenční číslo 852369
k zajištění
na vědomí

Správa železniční dopravní cesty, státní organizace
Markéty Kuncové 12
Brno
615 00

VÁŠ DOPIS ZNAČKY	NAŠE ZNAČKA	LINKA	MÍSTO ODESLÁNÍ / DNE
001107039584	4121610642	800 850 860	Plzeň 20. 12. 2019

Vážená zákaznice, vážený zákazníku,

na základě Vaší žádosti si Vám dovolujeme v souladu s příslušným ustanovením vyhlášky, o podmínkách připojení k elektrizační soustavě, ve znění pozdějších předpisů, zaslat **návrh Smlouvy**.

Pokud s návrhem Smlouvy souhlasíte, prosíme, **podepište jej** (Vy, nebo oprávněná osoba) **a pošlete nám jej zpět do 30 dní** v případě připojení z hladiny nízkého napětí (**do 60 dní** v případě připojení z hladiny vysokého napětí a velmi vysokého napětí). Podepsanou Smlouvu (včetně případného doložení oprávnění k zastupování dle plné moci nebo pověření) zašlete na **adresu ČEZ Distribuce, a. s., Guldenerova 2577/19, 326 00 Plzeň**.

Věnujte prosím pozornost povinnosti **uhradit zálohu na podíl na oprávněných nákladech za připojení** (byl-li Vám vyměřen), a to ve výši 50 % **do 15 dní od uzavření přiložené Smlouvy**. Údaje pro platbu (částku, číslo účtu a variabilní symbol) naleznete ve Smlouvě.

Přílohou Smlouvy jsou i Technické podmínky připojení (dále „TPP"), které je nezbytné z Vaší strany splnit, aby bylo možné Vaše zařízení připojit. **Doložení splnění podmínek stanovených v TPP a ve Smlouvě je dalším nezbytným předpokladem pro připojení**.

Pokud nám ve výše uvedených lhůtách nedoručíte zpět přijatý (podepsaný) návrh Smlouvy nebo neuhradíte vyměřenou zálohu na podíl, nebudeme se Vaší žádostí o připojení dále zabývat a rezervace příkonu/výkonu uvedená v návrhu Smlouvy zanikne.

Pokud již nemáte o připojení zájem nebo pokud máte jakýkoli dotaz, neváhejte nás kontaktovat na lince 800 850 860, která je Vám k dispozici 24 hodin denně, 7 dní v týdnu. Při hovoru s operátorem uvádějte prosím naši značku ze záhlaví dopisu.

S pozdravem

Pavel Letáček
Vedoucí oddělení Připojování

DISTRIBUCE

SMLOUVA O PŘIPOJENÍ ODBĚRNÉHO ELEKTRICKÉHO ZAŘÍZENÍ K DISTRIBUČNÍ SOUSTAVĚ DO NAPĚŤOVÉ HLADINY 0,4 kV (NN)
ČÍSLO: 19_SOP_01_4121610642

R4P100 ReqType:H ReqExtID:0008517492 ProcesID:CS-20191220T220957-0002 DocExtID:0000000042630815
BOID:001A4A1A09201EDA88DEB53D6D8A13F6 BONM:ZISUCSPRN DocType:CZ05lwk/(6) SAPtyp:celávýrob-SML-917 ZakID:0010308219
DocID:001038538299 IA:424\p22-54858897 Ver:X187D70P68 Dav:9890666(0001)/h PSP str:4253 lst:2127 zas:282

PROVOZOVATEL DISTRIBUČNÍ SOUSTAVY (dále jen PDS)
ČEZ Distribuce, a. s. Děčín, Děčín IV – Podmokly, Teplická 874/8, PSČ 405 02 | IČ 24729035 | DIČ CZ 24729035 | zapsána v obchodním rejstříku vedeném Krajským soudem v Ústí nad Labem, oddíl B., vložka 2145 | licence na distribuci elektřiny č. 121015583 | registrační číslo u OTE: 715 | info@cezdistribuce.cz | www.cezdistribuce.cz | Kontaktní bezplatná linka ČEZ Distribuce: 800 850 860 (hlášení poruch, distribuční požadavky, informace) | adresa pro doručování: ČEZ Distribuce, a. s., Plzeň, Guldenerova 2577/19, PSČ 326 00 | na základě pověření ze dne 23. 1. 2015 zastupuje Pavel Letáček, pozice: Vedoucí oddělení Připojování

ZÁKAZNÍK (dále jen Zákazník)
OBCHODNÍ FIRMA / NÁZEV Správa železniční dopravní cesty, státní organizace
IČ 70994234 DIČ CZ70994234
ADRESA MÍSTA TRVALÉHO POBYTU / SÍDLA SPOLEČNOSTI
ULICE Dlážděná Č. P. / Č. O. 1003/7 PSČ 110 00
OBEC Praha 1 - Nové Město MÍSTNÍ ČÁST Nové Město
ZÁPIS V OR / ŽR, ODDÍL, VLOŽKA Č. zapsaná v obchodním rejstříku vedeném Městským soudem v Praze, oddíl A, vložka 48384
ZASTOUPENÍ Ing. Libor Koňák
TELEFON 972623400 FAX
E-MAIL konak@szdc.cz

I. ÚVODNÍ USTANOVENÍ

Tato smlouva je uzavřená podle § 1746 odst. 2 zákona č. 89/2012 Sb., občanský zákoník (dále jen „OZ") a v souladu s ust § 50 odst. 3 zákona č. 458/2000 Sb., o podmínkách podnikání a o výkonu státní správy v energetických odvětvích a o změně některých zákonů, energetický zákon, ve znění pozdějších předpisů (dále jen „EZ"), a jeho prováděcími předpisy, zejména vyhláškou o podmínkách připojení k elektrizační soustavě, ve znění pozdějších předpisů (dále jen „Vyhláška o připojení").

II. PŘEDMĚT SMLOUVY

Předmětem této smlouvy je závazek PDS připojit odběrné elektrické zařízení Zákazníka specifikované v čl. III. (dále jen „odběrné zařízení") k distribuční soustavě PDS a zajistit Zákazníkovi dohodnutý zvýšený rezervovaný příkon, a to v návaznosti na žádost Zákazníka o připojení odběrného zařízení k distribuční soustavě č. 4121610642, doručenou PDS dne 20. 12. 2019 (dále jen „Žádost o připojení"), a závazek Zákazníka uhradit PDS podíl na oprávněných nákladech spojených s připojením a se zajištěním požadovaného zvýšení rezervovaného příkonu stanovený Vyhláškou o připojení (dále jen „Podíl na nákladech").

S010000001232367703

III. PODMÍNKY PŘIPOJENÍ ODBĚRNÉHO ZAŘÍZENÍ V ODBĚRNÉM MÍSTĚ

1) Specifikace odběrného místa
   a) adresa odběrného místa: Jasné Pole 0, Všeradov, 539 01
   b) číslo odběrného místa: 0002145763
   c) EAN: 859182400700163635
   d) technické podmínky připojení číslo: 4121610642 uvedené v Příloze č. 1 této smlouvy (dále jen „TPP"

2) Technické údaje odběrného zařízen
   a) způsob připojení (počet fází): 3
   b) hodnota jističe před elektroměrem: 3 x 16,0 A
   c) vypínací charakteristika: B
   d) napěťová hladina: 0,4 kV (NN)
   e) charakter odběru: T1

3) Připojované elektrické spotřebiče v odběrném zařízení

SPOTŘEBIČE	PŘÍKON CELKEM [kW]	SPOTŘEBIČE	PŘÍKON CELKEM [kW]
Ostatní spotřebiče	2,700		

4) Místo připojení odběrného místa k distribuční soustavě - hranice vlastnictví
   a) místo připojení: HDS pojistková
   b) hranice vlastnictví: Pojistkové spodky v HDS
   c) spínací prvek k odpojení odběrného místa: Pojistky nn v HDS

5) Způsob a provedení měření elektřiny
   a) umístění měřicích zařízení (měřící místo): pilíř, oplocení
   b) přístupnost měřícího zařízení: přístupné
   c) typ měření: C
   d) převod měřicích transformátorů proudu (jsou-li instalovány): ; vlastníkem měřicích transformátorů proudu (jsou-li

Otočte prosím

instalovány) je Zákazník
e) odběr elektřiny bude měřen měřicím zařízením PDS

6) Jestliže se údaje uvedené v odstavci 1) až 5) liší od údajů uvedených v Žádosti nebo v TPP, platí údaje uvedené v odstavci 1) až 5).

7) Termín připojení
Odběrné zařízení bude připojeno k distribuční soustavě nejdéle do pěti pracovních dnů , kdy Zákazník:
a) splnil podmínky TPP určené pro připojení a splnění těchto podmínek písemně oznámil PDS spolu s předložením dokladů uvedených v TPP (dále jen „Podmínky připojení"), a
b) zaplatil Podíl na nákladech dle čl. V. v plné výši, s umožněním distribuce za podmínek stanovených příslušným právním předpisem.

IV. PRÁVA A POVINNOSTI SMLUVNÍCH STRAN

1) Zákazník je povinen:
a) plnit podmínky pro připojení odběrného zařízení uvedené v této smlouvě, v Pravidlech provozování distribuční soustavy [dále jen „PPDS"] nebo v Připojovacích podmínkách pro příslušnou napěťovou hladinu [dále jen „PP"] a poskytnout PDS potřebnou součinnost pro připojení odběrného zařízení,
b) provádět opatření zamezující vlivům zpětného působení na kvalitu dodávané elektřiny v neprospěch ostatních účastníků trhu s elektřinou, zejména vybavit odběrné zařízení dostupnými technickými prostředky k omezení těchto vlivů, a používat k odběru elektřiny zařízení, která neohrožují život, zdraví nebo majetek,
c) udržovat odběrné zařízení ve stavu, který odpovídá právním předpisům, technickým normám a PPDS, plnit pokyny výrobce zařízení používaného k odběru,
d) upravit odběrné místo pro instalaci měřicího zařízení a v tomto stavu jej udržovat a umožnit PDS nebo jím pověřeným osobám přístup k měřicímu zařízení PDS a k neměřeným částem odběrného elektrického zařízení za účelem provedení kontroly, odečtu, údržby, výměny či odebrání měřicího zařízení, a
e) jestliže k omezení nebo přerušení dodávky elektřiny došlo z důvodu na straně Zákazníka, nahradit PDS náklady spojené s obnovením dodávky elektřiny, nestanoví-li právní předpis jinak.

2) Zákazník (je-li spotřebitel dle § 419 OZ) žádá, aby PDS připojil odběrné zařízení, resp. aby započal s plněním svého závazku dle této smlouvy ještě před uplynutím lhůty pro odstoupení od smlouvy dle čl. VI. odst. 4) této smlouvy, a to ve smyslu § 1823 OZ.

3) PDS je povinen:
a) připojit odběrné zařízení a zajistit Zákazníkovi dohodnutý zvýšený rezervovaný příkon, pokud má Zákazník souhlas vlastníka dotčené nemovitosti k uzavření této smlouvy, v případě, že není jejím vlastníkem a splnil podmínky stanovené touto smlouvou,
b) není-li do dne připojení odběrného zařízení uzavřena smlouva o distribuci, tak bez zbytečného odkladu po připojení odběrného zařízení a po uzavření smlouvy o distribuci elektřiny do odběrného místa, nestanoví-li právní předpis jinou lhůtu, zajistit instalaci vlastního měřicího zařízení a toto zařízení udržovat a pravidelně ověřovat správnost měření,
c) informovat Zákazníka o chystané výměně měřicího zařízení s uvedením důvodu a zanechat Zákazníkovi v odběrném místě písemnou zprávou s uvedením stavu elektroměru před a po výměně, a
d) obnovit za podmínek stanovených v EZ omezenou nebo přerušenou dodávku elektřiny do odběrného místa.

4) PDS je oprávněn omezit nebo přerušit v nezbytném rozsahu dodávku elektřiny Zákazníkovi v případech stanovených v EZ; je-li v odběrném místě připojena výrobna elektřiny, je PDS oprávněn tak učinit rovněž v případě, kdy podle EZ změní nebo přeruší dodávku elektřiny z této výrobny elektřiny.

5) Zákazník je povinen splnit Podmínky připojení do 20. 6. 2020.

V. PODÍL NA NÁKLADECH

1) Zákazník je povinen zaplatit Podíl na nákladech ve výši 4 800,00 Kč na účet PDS vedený u Komerční banky, a.s., číslo účtu: 35-4544580267/0100, variabilní symbol 3981610642.

2) Alespoň polovinu Podílu na nákladech Zákazník zaplatí do 15 dnů ode dne uzavření této smlouvy a

3) Zbytek Podílu na nákladech zaplatí ve lhůtě uvedené v čl. IV odst. 5). Do zaplacení dlužné částky nemá PDS povinnost Zákazníka dle této smlouvy připojit. Nezaplatí-li Zákazník Podíl na nákladech ani v dodatečné lhůtě jednoho měsíce od uplynutí lhůty k doplacení Podílu na nákladech podle první věty tohoto odstavce 3), připojovací povinnost PDS sjednaná touto smlouvou zaniká a zaniká rovněž i navýšení rezervace příkonu, případně výkonu sjednaná touto smlouvou.

VI. OSTATNÍ UJEDNÁNÍ

1) Tato smlouva je uzavřena a nabývá účinnosti dnem, kdy Zákazník (příjemce návrhu smlouvy) doručí včas PDS (navrhovateli) svůj souhlas s obsahem návrhu smlouvy vyjádřený tím, že Zákazník připojí na návrh smlouvy svůj podpis. Zákazník přijme návrh smlouvy včas, jestliže doručí svůj souhlas PDS ve lhůtě 30 dnů ode dne, kdy mu byl návrh smlouvy doručen, jinak návrh smlouvy zaniká. PDS, v rámci respektování jemu příslušející povinnosti dbát rovného přístupu k zákazníkům, a v souladu s ustanovením

§ 1740 odst. 3 OZ, předem vylučuje možnost přijetí smluvního návrhu s dodatkem nebo odchylkou učiněnými Zákazníkem.

2) Tato smlouva zanikne
a) jestliže Zákazník nesplní povinnost podle čl. V. odst. 2) ani do jednoho měsíce ode dne uplynutí původní lhůty,
b) jestliže Zákazník nesplní Podmínky připojení ani v přiměřené dodatečné lhůtě, kterou mu PDS určil,
c) oznámí-li Zákazník písemně PDS, že na připojení odběrného zařízení netrvá, nebo
d) jestliže podle právního předpisu dojde k zániku rezervace příkonu pro odběrné místo z důvodu uplynutí určené doby v návaznosti na skutečnost, že nedojde k uzavření smlouvy o distribuci či smlouva o distribuci zanikne, popřípadě pokud dojde k zániku rezervace příkonu z jiného právního důvodu.

3) PDS je oprávněn od smlouvy odstoupit v případě, že
a) prohlášení Zákazníka podle čl. VII. odst. 1) této smlouvy je nepravdivé; odstoupit PDS může až poté, co Zákazník na výzvu PDS neuvedl právní stav do souladu s jeho prohlášením ani do šesti měsíců ode dne, kdy mu PDS výzvu doručil, nebo
b) PDS přerušil dodávku elektřiny z důvodu, že Zákazník porušuje povinnost podle čl. IV odst. 1) písm. b), a tento stav trvá po dobu delší než 90 dnů.

4) Je-li smlouva uzavírána prostředky umožňující komunikaci na dálku (distančním způsobem) nebo mimo obchodní prostory PDS, je Zákazník (spotřebitel) oprávněn od této smlouvy odstoupit ve lhůtě 14 dnů od uzavření smlouvy, a to písemně prostřednictvím formuláře, jehož náležitosti stanoví prováděcí právní předpis NOZ a který je k dispozici v provozních místech (kancelářích, provozovnách apod.) PDS a ke stažení na webové adrese www.cezdistribuce.cz

5) Zanikne-li smlouva podle odstavce 2) písm. a) nebo b), PDS bez zbytečného odkladu vrátí Zákazníkovi zaplacenou platbu na úhradu Podílu na nákladech a to na základě Zákazníkem předložené písemné žádosti o vrácení Podílu na nákladech, obsahující způsob a aktuální údaje pro jeho vrácení, obsažené na předepsaném formuláři PDS, s možností jeho stažení na webové adrese www.cezdistribuce.cz; to platí obdobně, jestliže smlouva zanikne podle odstavce 2 písm. c) před připojením odběrného zařízení.

VII. SPOLEČNÁ A ZÁVĚREČNÁ USTANOVENÍ

1) Zákazník prohlašuje, že je oprávněn užívat odběrné zařízení, jakož i nemovitost, na které je toto zařízení umístěno, na základě vlastnického nebo jiného, k tomu způsobilého práva, případně, že má souhlas vlastníka dotčené nemovitosti k uzavření této smlouvy.

2) Práva a povinnosti smluvních stran neupravené touto smlouvou se řídí PPDS a PP zveřejněnými na webové stránce PDS www.cezdistribuce.cz. Zákazník prohlašuje a svým podpisem této smlouvy potvrzuje, že se seznámil s obsahem těchto dokumentů a že jejich obsahu rozumí.

3) Zákazník souhlasí s tím, aby mu PDS doručoval sdělení elektronickými prostředky na elektronickou adresu Zákazníka uvedenou v této smlouvě, a stejný souhlas dává PDS Zákazníkovi; souhlas Zákazníka se vztahuje i na zasílání jiných obchodních sdělení podle zák. č. 480/2004 Sb., zákon o některých službách informační společnosti, ve věci služeb PDS souvisejících s plněním smlouvy. Tím není dotčeno zákonné právo obou účastníků na vyjádření nesouhlasu se zasíláním obchodních sdělení elektronickými prostředky.

4) Smluvní strany se zavazují, že nezpřístupní obsah této smlouvy třetí osobě, bez předchozího písemného souhlasu druhé smluvní strany. To neplatí, jestliže zpřístupnění obsahu smlouvy (i) ukládá smluvní straně právní předpis či závazné rozhodnutí nebo opatření správního orgánu nebo soudu nebo (ii) umožňuje právní předpis v rámci poskytování důvěrných informací pro účely podnikatelské činnosti v rámci podnikatelského seskupení; povinnost PDS zachovávat pravidla informačního oddělení („unbundling") podle energetického zákona nejsou tímto dotčena.

5) Osobní údaje subjektu údajů jsou zpracovávány v souladu s příslušnými aktuálně platnými a účinnými právními předpisy České republiky a Evropské unie. Bližší informace týkající se zpracování osobních údajů a právních předpisů, na jejichž základě je zpracování prováděno, jsou dostupné na stránkách www.cezdistribuce.cz/gdpr nebo je společnost ČEZ Distribuce, a. s., subjektu údajů na požádání poskytne.

6) Zákazník a PDS berou na vědomí, že podle informace Ministerstva financí o uplatňování DPH v energetice Podíl na oprávněných nákladech na připojení stanovený podle Vyhlášky o připojení není úhradou za zdanitelné plnění, a proto nepodléhá dani z přidané hodnoty. Platby jsou prováděny na základě této smlouvy, která je zároveň dokladem k provedeným platbám. Faktura nebude vystavena.

7) Dnem připojení odběrného zařízení k distribuční soustavě podle této smlouvy, včetně výrobny, je-li předmětem smlouvy i připojení výrobny k distribuční soustavě, se dřívější ujednání smluvních stran, případně jejich právních předchůdců, ohledně připojení odběrného zařízení v daném odběrném místě nahrazují podmínkami připojení sjednanými touto smlouvou. Nedojde-li z jakéhokoliv důvodu k realizaci připojení odběrného zařízení podle této smlouvy, včetně připojení výrobny, je-li předmětem smlouvy i připojení výrobny k distribuční soustavě, a bylo-li odběrné zařízení k distribuční soustavě připojeno bezprostředně před uzavřením této smlouvy na základě dřívějšího ujednání smluvních stran, není dotčeno toto dřívější ujednání smluvních stran ohledně připojení odběrného zařízení v daném odběrném místě, ledaže je již v daném odběrném místě v souladu s právními předpisy připojen jiný subjekt nebo bezprostředně předcházející připojení Zákazníka zaniklo z jiného důvodu.

Otočte prosím

R4P100 ReqType:H ReqExtID:0008517492 ProcesID:CS-20191220T220957-0002 DocExtID:0000000042630816 BOID:001A4A1A092201EDA88DEB553D6D8A13F6 BONM:ZISUCSPRN DocType:CZ05fwk/(6) SAPtyp:celávrob-SML-917 ZakID:0010308219 DocID:0010385382991A:424\p22-54858897 Ver:X187D70F68 Dav:9890868(0001)/h PSP str:4255 ist:2128 zas:282

8) Změnit smlouvu nebo učinit úkon směřující k jejímu zániku lze pouze písemně. Zákazník bere na vědomí a souhlasí s tím, že PDS může podpis na písemném projevu vůle nahradit mechanickým prostředkem (faksimile).

9) Pokud se kterékoli ujednání smlouvy stane nebo bude shledáno neplatným nebo právně nevymahatelným, nebude to mít vliv na platnost a právní vymahatelnost ostatních ustanovení smlouvy; smluvní strany se zavazují nahradit neplatné nebo právně nevymahatelné ustanovení novým, platným a právně vymahatelným ustanovením s obdobným právním a obchodním smyslem, a to do 30 dnů od výzvy kterékoli ze smluvních stran.

10) Smlouva je vyhotovena ve dvou (2) stejnopisech; po jejím podpisu každá strana obdrží jeden (1) stejnopis.

11) Smluvní strany prohlašují, že obsah smlouvy je výrazem jejich pravé a svobodné vůle.

Příloha č. 1: Technické podmínky připojení č. 4121610642.

ZA ZÁKAZNÍKA Správa železniční dopravní cesty, státní organizace	**ZA PDS** ČEZ Distribuce, a. s.
Ing. Libor Koňák	Pavel Letáček Vedoucí oddělení Připojování
	20. 12. 2019 V Plzni
DATUM A MÍSTO PODPIS	DATUM A MÍSTO PODPIS

DISTRIBUCE

Příloha č. 1 smlouvy 19_SOP_01_4121610642

Technické podmínky připojení (TPP) k žádosti o připojení číslo: č. 4121610642

R4P100 ReqType:H ReqExtID:0008517492 ProcesID:CS-20191220T220957-0002 DocExtID:00000000042630816
BOID:001A4A1A09201EDA88DEB53D6D8A13F6 BONM:ZISUCSPRN DocType:CZ05Ivk/(6) SAPtyp:celávýrob-SML-917 ZakID:0010308219
DocID:001038538299 IA:424\p22-54858897 Ver:X187D70P68 Dav:9890666(0001)/h PSP str:4257 lst:2129 zas:282

SPECIFIKACE ZAŘÍZENÍ – odběr
- umístění zařízení: Jasné Pole 0, patro: 00, 539 01 Všeradov
- číslo místa spotřeby: 0000536977
- číslo odběrného místa: 0002145763
- EAN: - pro data spotřeby 859182400700163635

MÍSTO PŘIPOJENÍ
- místo připojení k distribuční soustavě – odběrné místo: HDS pojistková
- hranice vlastnictví: Pojistkové spodky v HDS
- spínací prvek sloužící k odpojení odběrného zařízení od distribuční soustavy: Pojistky nn v HDS

TECHNICKÉ ÚDAJE ODBĚRNÉHO/PŘEDÁVACÍHO MÍSTA
- napěťová hladina: 0,4 kV (NN)
- způsob připojení: 3 (počet fází)
- hodnota jističe před elektroměrem: 3 x 16,0 A; vypínací charakteristika: B
- charakter odběru: T1

PŘIPOJOVANÉ ELEKTRICKÉ SPOTŘEBIČE

Spotřebič	Původní [kW]	Celkem požadovaný [kW]	Celkem povolený [kW]
Ostatní spotřebiče	0,000	2,700	2,700

PODMÍNKY PŘIPOJENÍ

Pro připojení zařízení dle výše uvedené specifikace provede žadatel nutné úpravy na své náklady v rozsahu:

Odběr bude připojen ze stávajícího napájecího bodu ČEZ Distribuce, a.s. v souladu s připojovacími podmínkami nn. Pokud existuje HDV musí být dimenzováno na všechny odběry v objektu.

ZPŮSOB A PROVEDENÍ MĚŘENÍ MNOŽSTVÍ ODEBRANÉ/VYROBENÉ ELEKTŘINY
- umístění měřicího zařízení: pilíř, oplocení
- přístupnost měřícího zařízení: přístupné
- typ měření: C
- odběr elektřiny bude měřen měřicím zařízením PDS

Fakturační měření bude provedeno jako přímé. Elektroměrová souprava bude umístěna v samostatném rozvaděči nebo skříni měření upravené k zaplombování tak, aby byl zajištěn přístup pověřeným osobám PDS za účelem provádění kontroly, odečtu, údržby, výměny či odebrání měřicího zařízení. Měření musí být provedeno v souladu s příslušnými právními předpisy, především s Vyhl. č. 82/ 2011 Sb., PPDS a Připojovacími podmínkami nn pro osazení měřicích zařízení v odběrných místech napojených z distribuční sítě nízkého napětí" - stávající předvolba "měření typu C přímé do 80.

DALŠÍ PODMÍNKY PŘIPOJENÍ

Nově budované zařízení a elektrická instalace, a provedení a umístění měřícího zařízení odběrného místa musí být v souladu s platnými ČSN, s „Pravidly provozování distribuční soustavy", „Připojovacími podmínkami PDS", Podmínkami distribuce elektřiny. Tyto dokumenty jsou k dispozici na www.cezdistribuce.cz.

PŘEHLED DOKLADŮ NUTNÝCH PRO PŘIPOJENÍ NEBO UZAVŘENÍ SoP

- Uzavřená smlouva o připojení SoP (byla-li dříve uzavřena) nebo vyplněný formulář žádosti o její uzavření a doklad o uhrazení plateb ze smlouvy o připojení vyplývajících.
- Zpráva o výchozí revizi elektrického zařízení v OM/výrobny a případně dalšího elektrického zařízení nově uváděného do provozu, bez kterého nelze provést připojení k síti PDS.

H.5.2.b

DISTRIBUCE

SŽDC - SŽE ÚS Brno
došlo dne ..... - 2 -01- 2020
evidenční číslo 852 367
k zajištění .....
na vědomí .....

Správa železniční dopravní cesty, státní organizace
Markéty Kuncové 12
Brno
615 00

S0100000001232368105

R4P100 ReqType:H ReqExtID:0008517497 ProcesID:CS-20191220T220957-0007 DocExtID:00000000042631873
BOID:001A4A1A09201EDA88DEC00AF8ADB427 BONM:ZISUCSPRN DocType:CZ05lxM/(6) SAPtyp:celávýrob-SML-P70 ZakID:0010308219
DocID:001038538385 IA:267\p21-54316416 Ver:X187D70P68 Dav:9890666(0001)/h PSP str:4265 lst:2133 zas:283

VÁŠ DOPIS ZNAČKY	NAŠE ZNAČKA	LINKA	MÍSTO ODESLÁNÍ / DNE
001107039585	4121610643	800 850 860	Plzeň 20. 12. 2019

Vážená zákaznice, vážený zákazníku,

na základě Vaší žádosti si Vám dovolujeme v souladu s příslušným ustanovením vyhlášky, o podmínkách připojení k elektrizační soustavě, ve znění pozdějších předpisů, zaslat **návrh Smlouvy**.

Pokud s návrhem Smlouvy souhlasíte, prosíme, **podepište jej** (Vy, nebo oprávněná osoba) **a pošlete nám jej zpět do 30 dní** v případě připojení z hladiny nízkého napětí (**do 60 dní** v případě připojení z hladiny vysokého napětí a velmi vysokého napětí). Podepsanou Smlouvu (včetně případného doložení oprávnění k zastupování dle plné moci nebo pověření) zašlete na **adresu ČEZ Distribuce, a. s., Guldenerova 2577/19, 326 00 Plzeň**.

Věnujte prosím pozornost povinnosti **uhradit zálohu na podíl na oprávněných nákladech za připojení** (byl-li Vám vyměřen), a to ve výši 50 % **do 15 dní od uzavření přiložené Smlouvy**. Údaje pro platbu (částku, číslo účtu a variabilní symbol) naleznete ve Smlouvě.

Přílohou Smlouvy jsou i Technické podmínky připojení (dále „TPP"), které je nezbytné z Vaší strany splnit, aby bylo možné Vaše zařízení připojit. **Doložení splnění podmínek stanovených v TPP a ve Smlouvě je dalším nezbytným předpokladem pro připojení**.

Pokud nám ve výše uvedených lhůtách nedoručíte zpět přijatý (podepsaný) návrh Smlouvy nebo neuhradíte vyměřenou zálohu na podíl, nebudeme se Vaší žádostí o připojení dále zabývat a rezervace příkonu/výkonu uvedená v návrhu Smlouvy zanikne.

Pokud již nemáte o připojení zájem nebo pokud máte jakýkoli dotaz, neváhejte nás kontaktovat na lince 800 850 860, která je Vám k dispozici 24 hodin denně, 7 dní v týdnu. Při hovoru s operátorem uvádějte prosím naši značku ze záhlaví dopisu.

S pozdravem

Pavel Letáček
Vedoucí oddělení Připojování

ČEZ Distribuce, a. s.

Děčín, Děčín IV-Podmokly, Teplická 874/8, PSČ 405 02 | Kontaktní bezplatná linka ČEZ Distribuce: 800 850 860 (hlášení poruch, distribuční požadavky, informace), e-mail: info@cezdistribuce.cz, www.cezdistribuce.cz | IČ: 24729035, DIČ: CZ24729035 | zapsaná v obchodním rejstříku vedeném Krajským soudem v Ústí nad Labem, oddíl B, vložka 2145 | bank. spoj.: KB Praha 35-4544580267/0100 | zasílací adresa: ČEZ Distribuce, a. s., Plzeň, Guldenerova 2577/19, PSČ 326 00

SKUPINA ČEZ

DISTRIBUCE

SMLOUVA O PŘIPOJENÍ ODBĚRNÉHO ELEKTRICKÉHO ZAŘÍZENÍ K DISTRIBUČNÍ SOUSTAVĚ DO NAPĚŤOVÉ HLADINY 0,4 kV (NN)
ČÍSLO: 19_SOP_01_4121610643

R4P100 ReqType:H ReqExtID:0008517492 ProcesID:CS-20191220T220957-0002 DocExtID:00000000042630818
BOID:001A4A1A09201EDA88DEC00AF8AD9427 BONM:ZISUCSPRN DocType:CZ05kwk/(6) SAPhyp:celávýrob-SML-917 ZakID:0010308219
DocID:0010385638384 IA:424 \p22-6485897 Ver:X187D70P68 Dav:9890696(0001)/h PSP str:4267 list:2134 zas:283

PROVOZOVATEL DISTRIBUČNÍ SOUSTAVY (dále jen PDS)

ČEZ Distribuce, a. s. Děčín, Děčín IV – Podmokly, Teplická 874/8, PSČ 405 02 | IČ 24729035 | DIČ CZ 24729035 | zapsána v obchodním rejstříku vedeném Krajským soudem v Ústí nad Labem, oddíl B., vložka 2145 | licence na distribuci elektřiny č. 121015583 | registrační číslo u OTE: 715 | info@cezdistribuce.cz | www.cezdistribuce.cz | Kontaktní bezplatná linka ČEZ Distribuce: 800 850 860 (hlášení poruch, distribuční požadavky, informace) | adresa pro doručování: ČEZ Distribuce, a. s., Plzeň, Guldenerova 2577/19, PSČ 326 00 | na základě pověření ze dne 23. 1. 2015 zastupuje Pavel Letáček, pozice: Vedoucí oddělení Připojování

ZÁKAZNÍK (dále jen Zákazník)
OBCHODNÍ FIRMA / NÁZEV Správa železniční dopravní cesty, státní organizace
IČ 70994234 DIČ CZ70994234
ADRESA MÍSTA TRVALÉHO POBYTU / SÍDLA SPOLEČNOSTI
ULICE Dlážděná Č. P. / Č. O. 1003/7 PSČ 110 00
OBEC Praha 1 - Nové Město MÍSTNÍ ČÁST Nové Město
ZÁPIS V OR / ŽR, ODDÍL, VLOŽKA Č. zapsaná v obchodním rejstříku vedeném Městským soudem v Praze, oddíl A, vložka 48384
ZASTOUPENÍ Ing. Libor Koňák
TELEFON 972623400 FAX
E-MAIL konak@szdc.cz

I. ÚVODNÍ USTANOVENÍ

Tato smlouva je uzavřená podle § 1746 odst. 2 zákona č. 89/2012 Sb., občanský zákoník (dále jen „OZ") a v souladu s ust § 50 odst. 3 zákona č. 458/2000 Sb., o podmínkách podnikání a o výkonu státní správy v energetických odvětvích a o změně některých zákonů, energetický zákon, ve znění pozdějších předpisů (dále jen „EZ"), a jeho prováděcími předpisy, zejména vyhláškou o podmínkách připojení k elektrizační soustavě, ve znění pozdějších předpisů (dále jen „Vyhláška o připojení").

II. PŘEDMĚT SMLOUVY

Předmětem této smlouvy je závazek PDS připojit odběrné elektrické zařízení Zákazníka specifikované v čl. III. (dále jen „odběrné zařízení") k distribuční soustavě PDS a zajistit Zákazníkovi dohodnutý zvýšený rezervovaný příkon, a to v návaznosti na žádost Zákazníka o připojení odběrného zařízení k distribuční soustavě č. 4121610643, doručenou PDS dne 20. 12. 2019 (dále jen „Žádost o připojení"), a závazek Zákazníka uhradit PDS podíl na oprávněných nákladech spojených s připojením a se zajištěním požadovaného zvýšení rezervovaného příkonu stanovený Vyhláškou o připojení (dále jen „Podíl na nákladech").

III. PODMÍNKY PŘIPOJENÍ ODBĚRNÉHO ZAŘÍZENÍ V ODBĚRNÉM MÍSTĚ

1) Specifikace odběrného místa
   a) adresa odběrného místa: Jasné Pole 23, Všeradov, 539 01
   b) číslo odběrného místa: 0002145730
   c) EAN: 859182400700163628
   d) technické podmínky připojení číslo: 4121610643 uvedené v Příloze č. 1 této smlouvy (dále jen „TPP"

2) Technické údaje odběrného zařízen
   a) způsob připojení (počet fází): 3
   b) hodnota jističe před elektroměrem: 3 x 16,0 A
   c) vypínací charakteristika: B
   d) napěťová hladina: 0,4 kV (NN)
   e) charakter odběru: T1

3) Připojované elektrické spotřebiče v odběrném zařízení

SPOTŘEBIČE	PŘÍKON CELKEM [kW]	SPOTŘEBIČE	PŘÍKON CELKEM [kW]
Ostatní spotřebiče	2,700		

4) Místo připojení odběrného místa k distribuční soustavě - hranice vlastnictví
   a) místo připojení: HDS pojistková
   b) hranice vlastnictví: Pojistkové spodky v HDS
   c) spínací prvek k odpojení odběrného místa: Pojistky nn v HDS

5) Způsob a provedení měření elektřiny
   a) umístění měřicích zařízení (měřicí místo): pilíř, oplocení
   b) přístupnost měřicího zařízení: přístupné
   c) typ měření: C
   d) převod měřicích transformátorů proudu (jsou-li instalovány): ; vlastníkem měřicích transformátorů proudu (jsou-li

Otočte prosím

instalovány) je Zákazník
e) odběr elektřiny bude měřen měřicím zařízením PDS

6) Jestliže se údaje uvedené v odstavci 1) až 5) liší od údajů uvedených v Žádosti nebo v TPP, platí údaje uvedené v odstavci 1) až 5).

7) Termín připojení
Odběrné zařízení bude připojeno k distribuční soustavě nejdéle do pěti pracovních dnů , kdy Zákazník:
a) splnil podmínky TPP určené pro připojení a splnění těchto podmínek písemně oznámil PDS spolu s předložením dokladů uvedených v TPP (dále jen „Podmínky připojení"), a
b) zaplatil Podíl na nákladech dle čl. V. v plné výši, s umožněním distribuce za podmínek stanovených příslušným právním předpisem.

IV. PRÁVA A POVINNOSTI SMLUVNÍCH STRAN

1) Zákazník je povinen:
a) plnit podmínky pro připojení odběrného zařízení uvedené v této smlouvě, v Pravidlech provozování distribuční soustavy [dále jen „PPDS"] nebo v Připojovacích podmínkách pro příslušnou napěťovou hladinu [dále jen „PP"] a poskytnout PDS potřebnou součinnost pro připojení odběrného zařízení,
b) provádět opatření zamezující vlivům zpětného působení na kvalitu dodávané elektřiny v neprospěch ostatních účastníků trhu s elektřinou, zejména vybavit odběrné zařízení dostupnými technickými prostředky k omezení těchto vlivů, a používat k odběru elektřiny zařízení, která neohrožují život, zdraví nebo majetek,
c) udržovat odběrné zařízení ve stavu, který odpovídá právním předpisům, technickým normám a PPDS, plnit pokyny výrobce zařízení používaného k odběru,
d) upravit odběrné místo pro instalaci měřicího zařízení a v tomto stavu jej udržovat a umožnit PDS nebo jím pověřeným osobám přístup k měřicímu zařízení PDS a k neměřeným částem odběrného elektrického zařízení za účelem provedení kontroly, odečtu, údržby, výměny či odebrání měřicího zařízení, a
e) jestliže k omezení nebo přerušení dodávky elektřiny došlo z důvodu na straně Zákazníka, nahradit PDS náklady spojené s obnovením dodávky elektřiny, nestanoví-li právní předpis jinak.

2) Zákazník (je-li spotřebitel dle § 419 OZ) žádá, aby PDS připojil odběrné zařízení, resp. aby započal s plněním svého závazku dle této smlouvy ještě před uplynutím lhůty pro odstoupení od smlouvy dle čl. VI. odst. 4) této smlouvy, a to ve smyslu § 1823 OZ.

3) PDS je povinen:
a) připojit odběrné zařízení a zajistit Zákazníkovi dohodnutý zvýšený rezervovaný příkon, pokud má Zákazník souhlas vlastníka dotčené nemovitosti k uzavření této smlouvy, v případě, že není jejím vlastníkem a splnil podmínky stanovené touto smlouvou,
b) není-li do dne připojení odběrného zařízení uzavřena smlouva o distribuci, tak bez zbytečného odkladu po připojení odběrného zařízení a po uzavření smlouvy o distribuci elektřiny do odběrného místa, nestanoví-li právní předpis jinou lhůtu, zajistit instalaci vlastního měřicího zařízení a toto zařízení udržovat a pravidelně ověřovat správnost měření,
c) informovat Zákazníka o chystané výměně měřicího zařízení s uvedením důvodu a zanechat Zákazníkovi v odběrném místě písemnou zprávou s uvedením stavu elektroměru před a po výměně, a
d) obnovit za podmínek stanovených v EZ omezenou nebo přerušenou dodávku elektřiny do odběrného místa.

4) PDS je oprávněn omezit nebo přerušit v nezbytném rozsahu dodávku elektřiny Zákazníkovi v případech stanovených v EZ; je-li v odběrném místě připojena výrobna elektřiny, je PDS oprávněn tak učinit rovněž v případě, kdy podle EZ změní nebo přeruší dodávku elektřiny z této výrobny elektřiny.

5) Zákazník je povinen splnit Podmínky připojení do 20. 6. 2020.

V. PODÍL NA NÁKLADECH

1) Zákazník je povinen zaplatit Podíl na nákladech ve výši 6 000,00 Kč na účet PDS vedený u Komerční banky, a.s., číslo účtu: 35-4544580267/0100, variabilní symbol 3981610643.

2) Alespoň polovinu Podílu na nákladech Zákazník zaplatí do 15 dnů ode dne uzavření této smlouvy a

3) Zbytek Podílu na nákladech zaplatí ve lhůtě uvedené v čl. IV odst. 5). Do zaplacení dlužné částky nemá PDS povinnost Zákazníka dle této smlouvy připojit. Nezaplatí-li Zákazník Podíl na nákladech ani v dodatečné lhůtě jednoho měsíce od uplynutí lhůty k doplacení Podílu na nákladech podle první věty tohoto odstavce 3), připojovací povinnost PDS sjednaná touto smlouvou zaniká a zaniká rovněž i navýšení rezervace příkonu, případně výkonu sjednaná touto smlouvou.

VI. OSTATNÍ UJEDNÁNÍ

1) Tato smlouva je uzavřena a nabývá účinnosti dnem, kdy Zákazník (příjemce návrhu smlouvy) doručí včas PDS (navrhovateli) svůj souhlas s obsahem návrhu smlouvy vyjádřený tím, že Zákazník připojí na návrh smlouvy svůj podpis. Zákazník přijme návrh smlouvy včas, jestliže doručí svůj souhlas PDS ve lhůtě 30 dnů ode dne, kdy mu byl návrh smlouvy doručen, jinak návrh smlouvy zaniká. PDS, v rámci respektování jemu příslušející povinnosti dbát rovného přístupu k zákazníkům, a v souladu s ustanovením

R4P100 ReqType:H ReqExtID:0008517492 ProcesID:CS-20191220T220957-0002 DocExtID:0000000042630818
BOID:001A4A1A09201EDA88DEC00AF8AD9427 BONM:ZISUCSPRN DocType:CZ05iwk/(6) SAPtyp:celávrcb-SML-917 ZakID:0010308219
DocID:0010308638384 IA:424\p22-54858997 Ver:X187D70P68 Dav:989066(0001)/h PSP str:4269 ist:2135 zas:283

§ 1740 odst. 3 OZ, předem vylučuje možnost přijetí smluvního návrhu s dodatkem nebo odchylkou učiněnými Zákazníkem.

2) Tato smlouva zanikne

a) jestliže Zákazník nesplní povinnost podle čl. V. odst. 2) ani do jednoho měsíce ode dne uplynutí původní lhůty,
b) jestliže Zákazník nesplní Podmínky připojení ani v přiměřené dodatečné lhůtě, kterou mu PDS určil,
c) oznámí-li Zákazník písemně PDS, že na připojení odběrného zařízení netrvá, nebo
d) jestliže podle právního předpisu dojde k zániku rezervace příkonu pro odběrné místo z důvodu uplynutí určené doby v návaznosti na skutečnost, že nedojde k uzavření smlouvy o distribuci či smlouva o distribuci zanikne, popřípadě pokud dojde k zániku rezervace příkonu z jiného právního důvodu.

3) PDS je oprávněn od smlouvy odstoupit v případě, že

a) prohlášení Zákazníka podle čl. VII. odst. 1) této smlouvy je nepravdivé; odstoupit PDS může až poté, co Zákazník na výzvu PDS neuvedl právní stav do souladu s jeho prohlášením ani do šesti měsíců ode dne, kdy mu PDS výzvu doručil, nebo
b) PDS přerušil dodávku elektřiny z důvodu, že Zákazník porušuje povinnost podle čl. IV odst. 1) písm. b), a tento stav trvá po dobu delší než 90 dnů.

4) Je-li smlouva uzavírána prostředky umožňující komunikaci na dálku (distančním způsobem) nebo mimo obchodní prostory PDS, je Zákazník (spotřebitel) oprávněn od této smlouvy odstoupit ve lhůtě 14 dnů od uzavření smlouvy, a to písemně prostřednictvím formuláře, jehož náležitosti stanoví prováděcí právní předpis NOZ a který je k dispozici v provozních místech (kancelářích, provozovnách apod.) PDS a ke stažení na webové adrese www.cezdistribuce.cz

5) Zanikne-li smlouva podle odstavce 2) písm. a) nebo b), PDS bez zbytečného odkladu vrátí Zákazníkovi zaplacenou platbu na úhradu Podílu na nákladech a to na základě Zákazníkem předložené písemné žádosti o vrácení Podílu na nákladech, obsahující způsob a aktuální údaje pro jeho vrácení, obsažené na předepsaném formuláři PDS, s možností jeho stažení na webové adrese www.cezdistribuce.cz; to platí obdobně, jestliže smlouva zanikne podle odstavce 2 písm. c) před připojením odběrného zařízení.

VII. SPOLEČNÁ A ZÁVĚREČNÁ USTANOVENÍ

1) Zákazník prohlašuje, že je oprávněn užívat odběrné zařízení, jakož i nemovitost, na které je toto zařízení umístěno, na základě vlastnického nebo jiného, k tomu způsobilého práva, případně, že má souhlas vlastníka dotčené nemovitosti k uzavření této smlouvy.

2) Práva a povinnosti smluvních stran neupravené touto smlouvou se řídí PPDS a PP zveřejněnými na webové stránce PDS www.cezdistribuce.cz. Zákazník prohlašuje a svým podpisem této smlouvy potvrzuje, že se seznámil s obsahem těchto dokumentů a že jejich obsahu rozumí.

3) Zákazník souhlasí s tím, aby mu PDS doručoval sdělení elektronickými prostředky na elektronickou adresu Zákazníka uvedenou v této smlouvě, a stejný souhlas dává PDS Zákazníkovi; souhlas Zákazníka se vztahuje i na zasílání jiných obchodních sdělení podle zák. č. 480/2004 Sb., zákon o některých službách informační společnosti, ve věci služeb PDS souvisejících s plněním smlouvy. Tím není dotčeno zákonné právo obou účastníků na vyjádření nesouhlasu se zasíláním obchodních sdělení elektronickými prostředky.

4) Smluvní strany se zavazují, že nezpřístupní obsah této smlouvy třetí osobě, bez předchozího písemného souhlasu druhé smluvní strany. To neplatí, jestliže zpřístupnění obsahu smlouvy (i) ukládá smluvní straně právní předpis či závazné rozhodnutí nebo opatření správního orgánu nebo soudu nebo (ii) umožňuje právní předpis v rámci poskytování důvěrných informací pro účely podnikatelské činnosti v rámci podnikatelského seskupení; povinnost PDS zachovávat pravidla informačního oddělení („unbundling") podle energetického zákona nejsou tímto dotčena.

5) Osobní údaje subjektu údajů jsou zpracovávány v souladu s příslušnými aktuálně platnými a účinnými právními předpisy České republiky a Evropské unie. Bližší informace týkající se zpracování osobních údajů a právních předpisů, na jejichž základě je zpracování prováděno, jsou dostupné na stránkách www.cezdistribuce.cz/gdpr nebo je společnost ČEZ Distribuce, a. s., subjektu údajů na požádání poskytne.

6) Zákazník a PDS berou na vědomí, že podle informace Ministerstva financí o uplatňování DPH v energetice Podíl na oprávněných nákladech na připojení stanovený podle Vyhlášky o připojení není úhradou za zdanitelné plnění, a proto nepodléhá dani z přidané hodnoty. Platby jsou prováděny na základě této smlouvy, která je zároveň dokladem k provedeným platbám. Faktura nebude vystavena.

7) Dnem připojení odběrného zařízení k distribuční soustavě podle této smlouvy, včetně výrobny, je-li předmětem smlouvy i připojení výrobny k distribuční soustavě, se dřívější ujednání smluvních stran, případně jejich právních předchůdců, ohledně připojení odběrného zařízení v daném odběrném místě nahrazují podmínkami připojení sjednanými touto smlouvou. Nedojde-li z jakéhokoliv důvodu k realizaci připojení odběrného zařízení podle této smlouvy, včetně připojení výrobny, je-li předmětem smlouvy i připojení výrobny k distribuční soustavě, a bylo-li odběrné zařízení k distribuční soustavě připojeno bezprostředně před uzavřením této smlouvy na základě dřívějšího ujednání smluvních stran, není dotčeno toto dřívější ujednání smluvních stran ohledně připojení odběrného zařízení v daném odběrném místě, ledaže je již v daném odběrném místě v souladu s právními předpisy připojen jiný subjekt nebo bezprostředně předcházející připojení Zákazníka zaniklo z jiného důvodu.

Otočte prosím

8) Změnit smlouvu nebo učinit úkon směřující k jejímu zániku lze pouze písemně. Zákazník bere na vědomí a souhlasí s tím, že PDS může podpis na písemném projevu vůle nahradit mechanickým prostředkem (faksimile).

9) Pokud se kterékoli ujednání smlouvy stane nebo bude shledáno neplatným nebo právně nevymahatelným, nebude to mít vliv na platnost a právní vymahatelnost ostatních ustanovení smlouvy; smluvní strany se zavazují nahradit neplatné nebo právně nevymahatelné ustanovení novým, platným a právně vymahatelným ustanovením s obdobným právním a obchodním smyslem, a to do 30 dnů od výzvy kterékoli ze smluvních stran.

10) Smlouva je vyhotovena ve dvou (2) stejnopisech; po jejím podpisu každá strana obdrží jeden (1) stejnopis.

11) Smluvní strany prohlašují, že obsah smlouvy je výrazem jejich pravé a svobodné vůle.

Příloha č. 1: Technické podmínky připojení č. 4121610643.

ZA ZÁKAZNÍKA Správa železniční dopravní cesty, státní organizace	**ZA PDS** ČEZ Distribuce, a. s.
Ing. Libor Koňák	Pavel Letáček Vedoucí oddělení Připojování
	20. 12. 2019 V Plzni
DATUM A MÍSTO PODPIS	DATUM A MÍSTO PODPIS

DISTRIBUCE

Příloha č. 1 smlouvy 19_SOP_01_4121610643

Technické podmínky připojení (TPP) k žádosti o připojení číslo: č. 4121610643

R4P100 ReqType:H ReqExtID:0008517492 ProcesID:CS-20191220T220957-0002 DocExtID:00000000042630818
BOID:001A4A1A09201EDA88DEC00AF8AD9427 BONM:ZISUCSPRN DocType:CZ05lwk/(6) SAPtyp:celávýrob-SML-917 ZakID:0010308219
DocID:0010385383 84 IA:424\p22-54858897 Ver:X187D70P68 Dav:9890666(0001)/h PSP str:4271 ist:2136 zas:283

SPECIFIKACE ZAŘÍZENÍ – odběr
- umístění zařízení: Jasné Pole 23, patro: 00, 539 01 Všeradov
- číslo místa spotřeby: 0000538304
- číslo odběrného místa: 0002145730
- EAN: - pro data spotřeby 859182400700163628

MÍSTO PŘIPOJENÍ
- místo připojení k distribuční soustavě – odběrné místo: HDS pojistková
- hranice vlastnictví: Pojistkové spodky v HDS
- spínací prvek sloužící k odpojení odběrného zařízení od distribuční soustavy: Pojistky nn v HDS

TECHNICKÉ ÚDAJE ODBĚRNÉHO/PŘEDÁVACÍHO MÍSTA
- napěťová hladina: 0,4 kV (NN)
- způsob připojení: 3 (počet fází)
- hodnota jističe před elektroměrem: 3 x 16,0 A; vypínací charakteristika: B
- charakter odběru: T1

PŘIPOJOVANÉ ELEKTRICKÉ SPOTŘEBIČE

Spotřebič	Původní [kW]	Celkem požadovaný [kW]	Celkem povolený [kW]
Ostatní spotřebiče	0,700	2,700	2,700

PODMÍNKY PŘIPOJENÍ

Pro připojení zařízení dle výše uvedené specifikace provede žadatel nutné úpravy na své náklady v rozsahu:

Odběr bude připojen ze stávajícího napájecího bodu ČEZ Distribuce, a.s. v souladu s připojovacími podmínkami nn. Pokud existuje HDV musí být dimenzováno na všechny odběry v objektu.

ZPŮSOB A PROVEDENÍ MĚŘENÍ MNOŽSTVÍ ODEBRANÉ/VYROBENÉ ELEKTŘINY
- umístění měřicího zařízení: pilíř, oplocení
- přístupnost měřícího zařízení: přístupné
- typ měření: C
- odběr elektřiny bude měřen měřicím zařízením PDS

Fakturační měření bude provedeno jako přímé. Elektroměrová souprava bude umístěna v samostatném rozvaděči nebo skříni měření upravené k zaplombování tak, aby byl zajištěn přístup pověřeným osobám PDS za účelem provádění kontroly, odečtu, údržby, výměny či odebrání měřicího zařízení. Měření musí být provedeno v souladu s příslušnými právními předpisy, především s Vyhl. č. 82/ 2011 Sb., PPDS a Připojovacími podmínkami nn pro osazení měřicích zařízení v odběrných místech napojených z distribuční sítě nízkého napětí" - stávající předvolba "měření typu C přímé do 80.

DALŠÍ PODMÍNKY PŘIPOJENÍ

Nově budované zařízení a elektrická instalace, a provedení a umístění měřícího zařízení odběrného místa musí být v souladu s platnými ČSN, s „Pravidly provozování distribuční soustavy", „Připojovacími podmínkami PDS", Podmínkami distribuce elektřiny. Tyto dokumenty jsou k dispozici na www.cezdistribuce.cz.

PŘEHLED DOKLADŮ NUTNÝCH PRO PŘIPOJENÍ NEBO UZAVŘENÍ SoP

- Uzavřená smlouva o připojení SoP (byla-li dříve uzavřena) nebo vyplněný formulář žádosti o její uzavření a doklad o uhrazení plateb ze smlouvy o připojení vyplývajících.
- Zpráva o výchozí revizi elektrického zařízení v OM/výrobny a případně dalšího elektrického zařízení nově uváděného do provozu, bez kterého nelze provést připojení k síti PDS.

H.5.2.c

DISTRIBUCE

SŽDC - SŽE ÚS Brno
došlo dne 2 -01- 2020
evidenční číslo 852 370
k zajištění
na vědomí

Správa železniční dopravní cesty, státní organizace
Markéty Kuncové 12
Brno
615 00

S0100000001232368501

R4P100 ReqType:H ReqExtID:0008517497 ProcesID:CS-20191220T220957-0007 DocExtID:0000000042631874
BOID:001A4A1A09201EDA88DECD25ADC8F439 BONM:ZISUCSPRN DocType:CZ05IxM/(6) SAPtyp:ce ávýrobSML-P70 ZakID:0010308219
DocID:001038538389 IA:267\p21-54316416 Ver:X187D70P66 Dav:9890666(0001)/h PSP str:4279 lst:2140 zas:264

VÁŠ DOPIS ZNAČKY	NAŠE ZNAČKA	LINKA	MÍSTO ODESLÁNÍ / DNE
001107039586	4121610644	800 850 860	Plzeň 20. 12. 2019

Vážená zákaznice, vážený zákazníku,

na základě Vaší žádosti si Vám dovolujeme v souladu s příslušným ustanovením vyhlášky, o podmínkách připojení k elektrizační soustavě, ve znění pozdějších předpisů, zaslat **návrh Smlouvy**.

Pokud s návrhem Smlouvy souhlasíte, prosíme, **podepište jej** (Vy, nebo oprávněná osoba) **a pošlete nám jej zpět do 30 dní** v případě připojení z hladiny nízkého napětí (**do 60 dní** v případě připojení z hladiny vysokého napětí a velmi vysokého napětí). Podepsanou Smlouvu (včetně případného doložení oprávnění k zastupování dle plné moci nebo pověření) zašlete na **adresu ČEZ Distribuce, a. s., Guldenerova 2577/19, 326 00 Plzeň**.

Věnujte prosím pozornost povinnosti **uhradit zálohu na podíl na oprávněných nákladech za připojení** (byl-li Vám vyměřen), a to ve výši 50 % **do 15 dní od uzavření přiložené Smlouvy**. Údaje pro platbu (částku, číslo účtu a variabilní symbol) naleznete ve Smlouvě.

Přílohou Smlouvy jsou i Technické podmínky připojení (dále „TPP"), které je nezbytné z Vaší strany splnit, aby bylo možné Vaše zařízení připojit. **Doložení splnění podmínek stanovených v TPP a ve Smlouvě je dalším nezbytným předpokladem pro připojení**.

Pokud nám ve výše uvedených lhůtách nedoručíte zpět přijatý (podepsaný) návrh Smlouvy nebo neuhradíte vyměřenou zálohu na podíl, nebudeme se Vaší žádostí o připojení dále zabývat a rezervace příkonu/výkonu uvedená v návrhu Smlouvy zanikne.

Pokud již nemáte o připojení zájem nebo pokud máte jakýkoli dotaz, neváhejte nás kontaktovat na lince 800 850 860, která je Vám k dispozici 24 hodin denně, 7 dní v týdnu. Při hovoru s operátorem uvádějte prosím naši značku ze záhlaví dopisu.

S pozdravem

Pavel Letáček
Vedoucí oddělení Připojování

ČEZ Distribuce, a. s.

Děčín, Děčín IV-Podmokly, Teplická 874/8, PSČ 405 02 | Kontaktní bezplatná linka ČEZ Distribuce: 800 850 860 (hlášení poruch, distribuční požadavky, informace), e-mail: info@cezdistribuce.cz, www.cezdistribuce.cz | IČ: 24729035, DIČ: CZ24729035 | zapsaná v obchodním rejstříku vedeném Krajským soudem v Ústí nad Labem, oddíl B, vložka 2145 | bank. spoj.: KB Praha 35-4544580267/0100 | zasílací adresa: ČEZ Distribuce, a. s., Plzeň, Guldenerova 2577/19, PSČ 326 00

SKUPINA ČEZ

DISTRIBUCE

SMLOUVA O PŘIPOJENÍ ODBĚRNÉHO ELEKTRICKÉHO ZAŘÍZENÍ K DISTRIBUČNÍ SOUSTAVĚ DO NAPĚŤOVÉ HLADINY 0,4 kV (NN)
ČÍSLO: 19_SOP_01_4121610644

R4P100 ReqType:H ReqExtID:0008517492 ProcesID:CS-20191220T220957-0002 DocExtID:0000000042630819
BOID:001A4A1A09201EDA88DECD25ADC8D439 BONM:ZISUCSPRN DocType:CZ05iwk/(6) SAPtyp:celávýrob-SML-917 ZakID:0010308219
DocID:0010385383 88 IA:424\p22-54856897 Ver:X187D70P68 Dav:9890666(0001)/h PSP str:4281 ist:2141 zas:284

PROVOZOVATEL DISTRIBUČNÍ SOUSTAVY (dále jen PDS)
ČEZ Distribuce, a. s. Děčín, Děčín IV – Podmokly, Teplická 874/8, PSČ 405 02 | IČ 24729035 | DIČ CZ 24729035 | zapsána v obchodním rejstříku vedeném Krajským soudem v Ústí nad Labem, oddíl B., vložka 2145 | licence na distribuci elektřiny č. 121015583 | registrační číslo u OTE: 715 | info@cezdistribuce.cz | www.cezdistribuce.cz | Kontaktní bezplatná linka ČEZ Distribuce: 800 850 860 (hlášení poruch, distribuční požadavky, informace) | adresa pro doručování: ČEZ Distribuce, a. s., Plzeň, Guldenerova 2577/19, PSČ 326 00 | na základě pověření ze dne 23. 1. 2015 zastupuje Pavel Letáček, pozice: Vedoucí oddělení Připojování

ZÁKAZNÍK (dále jen Zákazník)
OBCHODNÍ FIRMA / NÁZEV Správa železniční dopravní cesty, státní organizace
IČ 70994234 DIČ CZ70994234
ADRESA MÍSTA TRVALÉHO POBYTU / SÍDLA SPOLEČNOSTI
ULICE Dlážděná Č. P. / Č. O. 1003/7 PSČ 110 00
OBEC Praha 1 - Nové Město MÍSTNÍ ČÁST Nové Město
ZÁPIS V OR / ŽR, ODDÍL, VLOŽKA Č. zapsaná v obchodním rejstříku vedeném Městským soudem v Praze, oddíl A, vložka 48384
ZASTOUPENÍ Ing. Libor Koňák
TELEFON 972623400 FAX
E-MAIL konak@szdc.cz

I. ÚVODNÍ USTANOVENÍ

Tato smlouva je uzavřená podle § 1746 odst. 2 zákona č. 89/2012 Sb., občanský zákoník (dále jen „OZ") a v souladu s ust § 50 odst. 3 zákona č. 458/2000 Sb., o podmínkách podnikání a o výkonu státní správy v energetických odvětvích a o změně některých zákonů, energetický zákon, ve znění pozdějších předpisů (dále jen „EZ"), a jeho prováděcími předpisy, zejména vyhláškou o podmínkách připojení k elektrizační soustavě, ve znění pozdějších předpisů (dále jen „Vyhláška o připojení").

II. PŘEDMĚT SMLOUVY

Předmětem této smlouvy je závazek PDS připojit odběrné elektrické zařízení Zákazníka specifikované v čl. III. (dále jen „odběrné zařízení") k distribuční soustavě PDS a zajistit Zákazníkovi dohodnutý zvýšený rezervovaný příkon, a to v návaznosti na žádost Zákazníka o připojení odběrného zařízení k distribuční soustavě č. 4121610644, doručenou PDS dne 20. 12. 2019 (dále jen „Žádost o připojení"), a závazek Zákazníka uhradit PDS podíl na oprávněných nákladech spojených s připojením a se zajištěním požadovaného zvýšení rezervovaného příkonu stanovený Vyhláškou o připojení (dále jen „Podíl na nákladech").

III. PODMÍNKY PŘIPOJENÍ ODBĚRNÉHO ZAŘÍZENÍ V ODBĚRNÉM MÍSTĚ

1) Specifikace odběrného místa
   a) adresa odběrného místa: č. parc. 944/2, Jasné Pole, Všeradov, 539 01
   b) číslo odběrného místa: 0002145707
   c) EAN: 859182400700163611
   d) technické podmínky připojení číslo: 4121610644 uvedené v Příloze č. 1 této smlouvy (dále jen „TPP"

2) Technické údaje odběrného zařízen
   a) způsob připojení (počet fází): 3
   b) hodnota jističe před elektroměrem: 3 x 16,0 A
   c) vypínací charakteristika: B
   d) napěťová hladina: 0,4 kV (NN)
   e) charakter odběru: T1

3) Připojované elektrické spotřebiče v odběrném zařízení

SPOTŘEBIČE	PŘÍKON CELKEM [kW]	SPOTŘEBIČE	PŘÍKON CELKEM [kW]
Ostatní spotřebiče	2,700		

4) Místo připojení odběrného místa k distribuční soustavě - hranice vlastnictví
   a) místo připojení: Rozpojovací jistící skříň R4
   b) hranice vlastnictví: Pojistkové spodky v rozpojovací jistící skříni
   c) spínací prvek k odpojení odběrného místa: Pojistky nn v rozpojovací a jistící skříni

5) Způsob a provedení měření elektřiny
   a) umístění měřicích zařízení (měřící místo): pilíř, oplocení
   b) přístupnost měřícího zařízení: přístupné
   c) typ měření: C
   d) převod měřicích transformátorů proudu (jsou-li instalovány): ; vlastníkem měřicích transformátorů proudu (jsou-li

Otočte prosím

instalovány) je Zákazník
e) odběr elektřiny bude měřen měřicím zařízením PDS

6) Jestliže se údaje uvedené v odstavci 1) až 5) liší od údajů uvedených v Žádosti nebo v TPP, platí údaje uvedené v odstavci 1) až 5).

7) Termín připojení
Odběrné zařízení bude připojeno k distribuční soustavě nejdéle do pěti pracovních dnů , kdy Zákazník:
a) splnil podmínky TPP určené pro připojení a splnění těchto podmínek písemně oznámil PDS spolu s předložením dokladů uvedených v TPP (dále jen „Podmínky připojení"), a
b) zaplatil Podíl na nákladech dle čl. V. v plné výši, s umožněním distribuce za podmínek stanovených příslušným právním předpisem.

IV. PRÁVA A POVINNOSTI SMLUVNÍCH STRAN

1) Zákazník je povinen:
a) plnit podmínky pro připojení odběrného zařízení uvedené v této smlouvě, v Pravidlech provozování distribuční soustavy [dále jen „PPDS"] nebo v Připojovacích podmínkách pro příslušnou napěťovou hladinu [dále jen „PP"] a poskytnout PDS potřebnou součinnost pro připojení odběrného zařízení,
b) provádět opatření zamezující vlivům zpětného působení na kvalitu dodávané elektřiny v neprospěch ostatních účastníků trhu s elektřinou, zejména vybavit odběrné zařízení dostupnými technickými prostředky k omezení těchto vlivů, a používat k odběru elektřiny zařízení, která neohrožují život, zdraví nebo majetek,
c) udržovat odběrné zařízení ve stavu, který odpovídá právním předpisům, technickým normám a PPDS, plnit pokyny výrobce zařízení používaného k odběru,
d) upravit odběrné místo pro instalaci měřicího zařízení a v tomto stavu jej udržovat a umožnit PDS nebo jím pověřeným osobám přístup k měřicímu zařízení PDS a k neměřeným částem odběrného elektrického zařízení za účelem provedení kontroly, odečtu, údržby, výměny či odebrání měřicího zařízení, a
e) jestliže k omezení nebo přerušení dodávky elektřiny došlo z důvodu na straně Zákazníka, nahradit PDS náklady spojené s obnovením dodávky elektřiny, nestanoví-li právní předpis jinak.

2) Zákazník (je-li spotřebitel dle § 419 OZ) žádá, aby PDS připojil odběrné zařízení, resp. aby započal s plněním svého závazku dle této smlouvy ještě před uplynutím lhůty pro odstoupení od smlouvy dle čl. VI. odst. 4) této smlouvy, a to ve smyslu § 1823 OZ.

3) PDS je povinen:
a) připojit odběrné zařízení a zajistit Zákazníkovi dohodnutý zvýšený rezervovaný příkon, pokud má Zákazník souhlas vlastníka dotčené nemovitosti k uzavření této smlouvy, v případě, že není jejím vlastníkem a splnil podmínky stanovené touto smlouvou,
b) není-li do dne připojení odběrného zařízení uzavřena smlouva o distribuci, tak bez zbytečného odkladu po připojení odběrného zařízení a po uzavření smlouvy o distribuci elektřiny do odběrného místa, nestanoví-li právní předpis jinou lhůtu, zajistit instalaci vlastního měřicího zařízení a toto zařízení udržovat a pravidelně ověřovat správnost měření,
c) informovat Zákazníka o chystané výměně měřicího zařízení s uvedením důvodu a zanechat Zákazníkovi v odběrném místě písemnou zprávou s uvedením stavu elektroměru před a po výměně, a
d) obnovit za podmínek stanovených v EZ omezenou nebo přerušenou dodávku elektřiny do odběrného místa.

4) PDS je oprávněn omezit nebo přerušit v nezbytném rozsahu dodávku elektřiny Zákazníkovi v případech stanovených v EZ; je-li v odběrném místě připojena výrobna elektřiny, je PDS oprávněn tak učinit rovněž v případě, kdy podle EZ změní nebo přeruší dodávku elektřiny z této výrobny elektřiny.

5) Zákazník je povinen splnit Podmínky připojení do 20. 6. 2020.

V. PODÍL NA NÁKLADECH

1) Zákazník je povinen zaplatit Podíl na nákladech ve výši 4 800,00 Kč na účet PDS vedený u Komerční banky, a.s., číslo účtu: 35-4544580267/0100, variabilní symbol 3981610644.

2) Alespoň polovinu Podílu na nákladech Zákazník zaplatí do 15 dnů ode dne uzavření této smlouvy a

3) Zbytek Podílu na nákladech zaplatí ve lhůtě uvedené v čl. IV odst. 5). Do zaplacení dlužné částky nemá PDS povinnost Zákazníka dle této smlouvy připojit. Nezaplatí-li Zákazník Podíl na nákladech ani v dodatečné lhůtě jednoho měsíce od uplynutí lhůty k doplacení Podílu na nákladech podle první věty tohoto odstavce 3), připojovací povinnost PDS sjednaná touto smlouvou zaniká a zaniká rovněž i navýšení rezervace příkonu, případně výkonu sjednaná touto smlouvou.

VI. OSTATNÍ UJEDNÁNÍ

1) Tato smlouva je uzavřena a nabývá účinnosti dnem, kdy Zákazník (příjemce návrhu smlouvy) doručí včas PDS (navrhovateli) svůj souhlas s obsahem návrhu smlouvy vyjádřený tím, že Zákazník připojí na návrh smlouvy svůj podpis. Zákazník přijme návrh smlouvy včas, jestliže doručí svůj souhlas PDS ve lhůtě 30 dnů ode dne, kdy mu byl návrh smlouvy doručen, jinak návrh smlouvy zaniká. PDS, v rámci respektování jemu příslušející povinnosti dbát rovného přístupu k zákazníkům, a v souladu s ustanovením

§ 1740 odst. 3 OZ, předem vylučuje možnost přijetí smluvního návrhu s dodatkem nebo odchylkou učiněnými Zákazníkem.

2) Tato smlouva zanikne
a) jestliže Zákazník nesplní povinnost podle čl. V. odst. 2) ani do jednoho měsíce ode dne uplynutí původní lhůty,
b) jestliže Zákazník nesplní Podmínky připojení ani v přiměřené dodatečné lhůtě, kterou mu PDS určil,
c) oznámí-li Zákazník písemně PDS, že na připojení odběrného zařízení netrvá, nebo
d) jestliže podle právního předpisu dojde k zániku rezervace příkonu pro odběrné místo z důvodu uplynutí určené doby v návaznosti na skutečnost, že nedojde k uzavření smlouvy o distribuci či smlouva o distribuci zanikne, popřípadě pokud dojde k zániku rezervace příkonu z jiného právního důvodu.

3) PDS je oprávněn od smlouvy odstoupit v případě, že
a) prohlášení Zákazníka podle čl. VII. odst. 1) této smlouvy je nepravdivé; odstoupit PDS může až poté, co Zákazník na výzvu PDS neuvedl právní stav do souladu s jeho prohlášením ani do šesti měsíců ode dne, kdy mu PDS výzvu doručil, nebo
b) PDS přerušil dodávku elektřiny z důvodu, že Zákazník porušuje povinnost podle čl. IV odst. 1) písm. b), a tento stav trvá po dobu delší než 90 dnů.

4) Je-li smlouva uzavírána prostředky umožňující komunikaci na dálku (distančním způsobem) nebo mimo obchodní prostory PDS, je Zákazník (spotřebitel) oprávněn od této smlouvy odstoupit ve lhůtě 14 dnů od uzavření smlouvy, a to písemně prostřednictvím formuláře, jehož náležitosti stanoví prováděcí právní předpis NOZ a který je k dispozici v provozních místech (kancelářích, provozovnách apod.) PDS a ke stažení na webové adrese www.cezdistribuce.cz

5) Zanikne-li smlouva podle odstavce 2) písm. a) nebo b), PDS bez zbytečného odkladu vrátí Zákazníkovi zaplacenou platbu na úhradu Podílu na nákladech a to na základě Zákazníkem předložené písemné žádosti o vrácení Podílu na nákladech, obsahující způsob a aktuální údaje pro jeho vrácení, obsažené na předepsaném formuláři PDS, s možností jeho stažení na webové adrese www.cezdistribuce.cz; to platí obdobně, jestliže smlouva zanikne podle odstavce 2 písm. c) před připojením odběrného zařízení.

VII. SPOLEČNÁ A ZÁVĚREČNÁ USTANOVENÍ

1) Zákazník prohlašuje, že je oprávněn užívat odběrné zařízení, jakož i nemovitost, na které je toto zařízení umístěno, na základě vlastnického nebo jiného, k tomu způsobilého práva, případně, že má souhlas vlastníka dotčené nemovitosti k uzavření této smlouvy.

2) Práva a povinnosti smluvních stran neupravené touto smlouvou se řídí PPDS a PP zveřejněnými na webové stránce PDS www.cezdistribuce.cz. Zákazník prohlašuje a svým podpisem této smlouvy potvrzuje, že se seznámil s obsahem těchto dokumentů a že jejich obsahu rozumí.

3) Zákazník souhlasí s tím, aby mu PDS doručoval sdělení elektronickými prostředky na elektronickou adresu Zákazníka uvedenou v této smlouvě, a stejný souhlas dává PDS Zákazníkovi; souhlas Zákazníka se vztahuje i na zasílání jiných obchodních sdělení podle zák. č. 480/2004 Sb., zákon o některých službách informační společnosti, ve věci služeb PDS souvisejících s plněním smlouvy. Tím není dotčeno zákonné právo obou účastníků na vyjádření nesouhlasu se zasíláním obchodních sdělení elektronickými prostředky.

4) Smluvní strany se zavazují, že nezpřístupní obsah této smlouvy třetí osobě, bez předchozího písemného souhlasu druhé smluvní strany. To neplatí, jestliže zpřístupnění obsahu smlouvy (i) ukládá smluvní straně právní předpis či závazné rozhodnutí nebo opatření správního orgánu nebo soudu nebo (ii) umožňuje právní předpis v rámci poskytování důvěrných informací pro účely podnikatelské činnosti v rámci podnikatelského seskupení; povinnost PDS zachovávat pravidla informačního oddělení („unbundling") podle energetického zákona nejsou tímto dotčena.

5) Osobní údaje subjektu údajů jsou zpracovávány v souladu s příslušnými aktuálně platnými a účinnými právními předpisy České republiky a Evropské unie. Bližší informace týkající se zpracování osobních údajů a právních předpisů, na jejichž základě je zpracování prováděno, jsou dostupné na stránkách www.cezdistribuce.cz/gdpr nebo je společnost ČEZ Distribuce, a. s., subjektu údajů na požádání poskytne.

6) Zákazník a PDS berou na vědomí, že podle informace Ministerstva financí o uplatňování DPH v energetice Podíl na oprávněných nákladech na připojení stanovený podle Vyhlášky o připojení není úhradou za zdanitelné plnění, a proto nepodléhá dani z přidané hodnoty. Platby jsou prováděny na základě této smlouvy, která je zároveň dokladem k provedeným platbám. Faktura nebude vystavena.

7) Dnem připojení odběrného zařízení k distribuční soustavě podle této smlouvy, včetně výrobny, je-li předmětem smlouvy i připojení výrobny k distribuční soustavě, se dřívější ujednání smluvních stran, případně jejich právních předchůdců, ohledně připojení odběrného zařízení v daném odběrném místě nahrazují podmínkami připojení sjednanými touto smlouvou. Nedojde-li z jakéhokoliv důvodu k realizaci připojení odběrného zařízení podle této smlouvy, včetně připojení výrobny, je-li předmětem smlouvy i připojení výrobny k distribuční soustavě, a bylo-li odběrné zařízení k distribuční soustavě připojeno bezprostředně před uzavřením této smlouvy na základě dřívějšího ujednání smluvních stran, není dotčeno toto dřívější ujednání smluvních stran ohledně připojení odběrného zařízení v daném odběrném místě, ledaže je již v daném odběrném místě v souladu s právními předpisy připojen jiný subjekt nebo bezprostředně předcházející připojení Zákazníka zaniklo z jiného důvodu.

Otočte prosím

R4P100 ReqType:H ReqExtID:0008517492 ProcessID:CS-20191220T220957-0002 DocExtID:0000000042630619
BOID:001A4A1A092201EDA68DECD25ADC8D439 BONM:ZISUCSPRN DocType:CZ05iwk/(6) SAPtyp:celávýrob-SML-917 ZakID:0010308219
DocID:0010385383S8 IA:4241\p22-54858897 Ver:X167D70F68 Dav:9890666(0001)/h PSP str:4283 lst:2142 zas:284

8) Změnit smlouvu nebo učinit úkon směřující k jejímu zániku lze pouze písemně. Zákazník bere na vědomí a souhlasí s tím, že PDS může podpis na písemném projevu vůle nahradit mechanickým prostředkem (faksimile).

9) Pokud se kterékoli ujednání smlouvy stane nebo bude shledáno neplatným nebo právně nevymahatelným, nebude to mít vliv na platnost a právní vymahatelnost ostatních ustanovení smlouvy; smluvní strany se zavazují nahradit neplatné nebo právně nevymahatelné ustanovení novým, platným a právně vymahatelným ustanovením s obdobným právním a obchodním smyslem, a to do 30 dnů od výzvy kterékoli ze smluvních stran.

10) Smlouva je vyhotovena ve dvou (2) stejnopisech; po jejím podpisu každá strana obdrží jeden (1) stejnopis.

11) Smluvní strany prohlašují, že obsah smlouvy je výrazem jejich pravé a svobodné vůle.

Příloha č. 1: Technické podmínky připojení č. 4121610644.

ZA ZÁKAZNÍKA Správa železniční dopravní cesty, státní organizace	**ZA PDS** ČEZ Distribuce, a. s.
Ing. Libor Koňák	Pavel Letáček Vedoucí oddělení Připojování
	20. 12. 2019 V Plzni
DATUM A MÍSTO PODPIS	DATUM A MÍSTO PODPIS

R4P:100 ReqType:H ReqExtID:0000851749 2 ProcesID:CS-20191220T220957-0002 DocExtID:00000000042630819
BOID:001A4A1A09201EDA88DECD25ADC8D439 BONM:ZSUCSPRN DocType:CZ05IwkJ(6) SAPyp:celávýrob-SML-917 ZakID:0010308219
DocID:0010038538388 IA:4241.p22-54858997 Ver:X187D70P68 Dav:98990666(0001)/h PSP str:4285 lst:2143 zas:284

DISTRIBUCE

Příloha č. 1 smlouvy 19_SOP_01_4121610644

Technické podmínky připojení (TPP) k žádosti o připojení číslo: č. 4121610644

SPECIFIKACE ZAŘÍZENÍ – odběr
- umístění zařízení: Jasné Pole, 539 01 Všeradov
- číslo místa spotřeby: 0000540478
- číslo odběrného místa: 0002145707
- EAN: - pro data spotřeby 859182400700163611

MÍSTO PŘIPOJENÍ
- místo připojení k distribuční soustavě – odběrné místo: Rozpojovací jistící skříň R4
- hranice vlastnictví: Pojistkové spodky v rozpojovací jistící skříni
- spínací prvek sloužící k odpojení odběrného zařízení od distribuční soustavy: Pojistky nn v rozpojovací a jistící skříni

TECHNICKÉ ÚDAJE ODBĚRNÉHO/PŘEDÁVACÍHO MÍSTA
- napěťová hladina: 0,4 kV (NN)
- způsob připojení: 3 (počet fází)
- hodnota jističe před elektroměrem: 3 x 16,0 A; vypínací charakteristika: B
- charakter odběru: T1

PŘIPOJOVANÉ ELEKTRICKÉ SPOTŘEBIČE

Spotřebič	Původní [kW]	Celkem požadovaný [kW]	Celkem povolený [kW]
Ostatní spotřebiče	0,000	2,700	2,700

PODMÍNKY PŘIPOJENÍ

Pro připojení zařízení dle výše uvedené specifikace provede žadatel nutné úpravy na své náklady v rozsahu:

Odběr bude připojen ze stávajícího napájecího bodu ČEZ Distribuce, a.s. v souladu s připojovacími podmínkami nn. Pokud existuje HDV musí být dimenzováno na všechny odběry v objektu.

ZPŮSOB A PROVEDENÍ MĚŘENÍ MNOŽSTVÍ ODEBRANÉ/VYROBENÉ ELEKTŘINY
- umístění měřicího zařízení: pilíř, oplocení
- přístupnost měřícího zařízení: přístupné
- typ měření: C
- odběr elektřiny bude měřen měřicím zařízením PDS

Fakturační měření bude provedeno jako přímé. Elektroměrová souprava bude umístěna v samostatném rozvaděči nebo skříni měření upravené k zaplombování tak, aby byl zajištěn přístup pověřeným osobám PDS za účelem provádění kontroly, odečtu, údržby, výměny či odebrání měřicího zařízení. Měření musí být provedeno v souladu s příslušnými právními předpisy, především s Vyhl. č. 82/ 2011 Sb., PPDS a Připojovacími podmínkami nn pro osazení měřicích zařízení v odběrných místech napojených z distribuční sítě nízkého napětí" - stávající předvolba "měření typu C přímé do 80.

DALŠÍ PODMÍNKY PŘIPOJENÍ

Nově budované zařízení a elektrická instalace, a provedení a umístění měřícího zařízení odběrného místa musí být v souladu s platnými ČSN, s „Pravidly provozování distribuční soustavy", „Připojovacími podmínkami PDS", Podmínkami distribuce elektřiny. Tyto dokumenty jsou k dispozici na www.cezdistribuce.cz.

PŘEHLED DOKLADŮ NUTNÝCH PRO PŘIPOJENÍ NEBO UZAVŘENÍ SoP

- Uzavřená smlouva o připojení SoP (byla-li dříve uzavřena) nebo vyplněný formulář žádosti o její uzavření a doklad o uhrazení plateb ze smlouvy o připojení vyplývajících.
- Zpráva o výchozí revizi elektrického zařízení v OM/výrobny a případně dalšího elektrického zařízení nově uváděného do provozu, bez kterého nelze provést připojení k síti PDS.

H.5.2.d

DISTRIBUCE

SŽDC - SŽE ÚS Brno
došlo dne -2-01-2020
evidenční číslo 852352
k zajištění
na vědomí

Správa železniční dopravní cesty, státní organizace
Markéty Kuncové 12
Brno
615 00

S0100000001232277003

R4P100 ReqType H ReqExtID:0008513649 ProcesID:CS-20191219T222547-0006 DocExtID:0000000042623066
BOID:001A4A1A091F1EDA86C95DE2472E3906 BONM:ZISUCSPRN DocType:CZ05IxM/(6) SAPtyp:celávýrob-SML-P79 ZakID:0010306219
DocID:001038534645 IA:285\p22-54691516 Ver:X187D70P68 Dav:9881467(0001)/h PSP str:5539 st:2770 zas:360

VÁŠ DOPIS ZNAČKY	NAŠE ZNAČKA	LINKA	MÍSTO ODESLÁNÍ / DNE
001106986359	4121609416	800 850 860	Plzeň 19. 12. 2019

Vážená zákaznice, vážený zákazníku,

na základě Vaší žádosti si Vám dovolujeme v souladu s příslušným ustanovením vyhlášky, o podmínkách připojení k elektrizační soustavě, ve znění pozdějších předpisů, zaslat **návrh Smlouvy**.

Pokud s návrhem Smlouvy souhlasíte, prosíme, **podepište jej** (Vy, nebo oprávněná osoba) **a pošlete nám jej zpět do 30 dní** v případě připojení z hladiny nízkého napětí (**do 60 dní** v případě připojení z hladiny vysokého napětí a velmi vysokého napětí). Podepsanou Smlouvu (včetně případného doložení oprávnění k zastupování dle plné moci nebo pověření) zašlete na **adresu ČEZ Distribuce, a. s., Guldenerova 2577/19, 326 00 Plzeň**.

Věnujte prosím pozornost povinnosti **uhradit zálohu na podíl na oprávněných nákladech za připojení** (byl-li Vám vyměřen), a to ve výši 50 % **do 15 dní od uzavření přiložené Smlouvy**. Údaje pro platbu (částku, číslo účtu a variabilní symbol) naleznete ve Smlouvě.

Přílohou Smlouvy jsou i Technické podmínky připojení (dále „TPP"), které je nezbytné z Vaší strany splnit, aby bylo možné Vaše zařízení připojit. **Doložení splnění podmínek stanovených v TPP a ve Smlouvě je dalším nezbytným předpokladem pro připojení**.

Pokud nám ve výše uvedených lhůtách nedoručíte zpět přijatý (podepsaný) návrh Smlouvy nebo neuhradíte vyměřenou zálohu na podíl, nebudeme se Vaší žádostí o připojení dále zabývat a rezervace příkonu/výkonu uvedená v návrhu Smlouvy zanikne. Splníte-li tyto základní podmínky včas, začíná nám okamžikem jejich splnění plynout **termín úprav distribuční soustavy na naše náklady.** Tento termín uvedený v měsících naleznete v přiloženém návrhu Smlouvy a **o průběhu prací Vás budeme průběžně informovat.**

Detailní **informace o aktuálním stavu řešení** Vašeho požadavku včetně přehledného výčtu všech důležitých termínů a podmínek, které je nezbytné splnit, můžete také průběžně sledovat **v internetové aplikaci Distribuční portál** na adrese dip.cezdistribuce.cz. Při registraci postupujte podle nápovědy.

Pokud již nemáte o připojení zájem nebo pokud máte jakýkoli dotaz, neváhejte nás kontaktovat na lince 800 850 860, která je Vám k dispozici 24 hodin denně, 7 dní v týdnu. Při hovoru s operátorem uvádějte prosím naši značku ze záhlaví dopisu.

DISTRIBUCE

SMLOUVA O UZAVŘENÍ BUDOUCÍ SMLOUVY O PŘIPOJENÍ ODBĚRNÉHO ELEKTRICKÉHO ZAŘÍZENÍ K DISTRIBUČNÍ SOUSTAVĚ DO NAPĚŤOVÉ HLADINY 0,4 kV (NN)
ČÍSLO: 19_SOBS01_4121609416

R4P100 ReqType:H ReqExtID:0008513641 ProcesID:CS-20191219T222547-0002 DocExtID:0000000042621490
BOID:001A4A1A091F1EDA68C95DE2472E1906 BONM:ZISUCSPRN DocType:CZ05\w4/(6) SA-Typ:celávýrok-SML-872 ZakID:0010308219
DocID:0010385346 11 IA:270\p21-54:150513 Ver:X187D70P66 Dav:9861467(0001)/h PSP str:5541 st:2771 zas:360

PROVOZOVATEL DISTRIBUČNÍ SOUSTAVY (dále jen PDS)

ČEZ Distribuce, a. s. Děčín, Děčín IV – Podmokly, Teplická 874/8, PSČ 405 02 | IČ 24729035 | DIČ CZ 24729035 | zapsána v obchodním rejstříku vedeném Krajským soudem v Ústí nad Labem, oddíl B., vložka 2145 | licence na distribuci elektřiny č. 121015583 | registrační číslo u OTE: 715 | info@cezdistribuce.cz | www.cezdistribuce.cz | Kontaktní bezplatná linka ČEZ Distribuce: 800 850 860 (hlášení poruch, distribuční požadavky, informace) | adresa pro doručování: ČEZ Distribuce, a. s., Plzeň, Guldenerova 2577/19, PSČ 326 00 | na základě pověření ze dne 23. 1. 2015 zastupuje Pavel Letáček, pozice: Vedoucí oddělení Připojování

ŽADATEL (dále jen Žadatel)
OBCHODNÍ FIRMA / NÁZEV Správa železniční dopravní cesty, státní organizace
IČ 70994234 DIČ CZ70994234
ADRESA MÍSTA TRVALÉHO POBYTU / SÍDLA SPOLEČNOSTI
ULICE Dlážděná Č. P. / Č. O. 1003/7 PSČ 110 00
OBEC Praha 1 - Nové Město MÍSTNÍ ČÁST Nové Město
ZÁPIS V OR / ŽR, ODDÍL, VLOŽKA Č. zapsaná v obchodním rejstříku vedeném Městským soudem v Praze, oddíl A, vložka 48384
ZASTOUPENÍ Ing. Libor Koňák
TELEFON 972623400 FAX
E-MAIL konak@szdc.cz

I. ÚVODNÍ USTANOVENÍ

1) Žadatel má zájem o odběr elektřiny v odběrném místě na adrese:
Stan 42, patro: 0, 539 01 Vítanov, a dne 17. 12. 2019 žádostí č. 4121609416 požádal o připojení odběrného elektrického zařízení v odběrném místě do napěťové hladiny 0,4 kV (NN) (dále jen „odběrné zařízení").

2) PDS neshledal důvody, jež by připojení bránily, a s ohledem na údaje pro zapojení odběrného zařízení do distribuční soustavy a údaje o odběru uvedené v žádosti o připojení určil technické podmínky připojení (dále jen „TPP"), které tvoří Přílohu č. 1 této smlouvy a jsou její součástí.

3) K připojení může dojít až poté, co Žadatel zřídí odběrné zařízení a PDS provede odpovídající úpravu své distribuční soustavy.

II. BUDOUCÍ SMLOUVA

1) PDS se zavazuje uzavřít smlouvu o připojení odběrného zařízení (dále jen „budoucí smlouva") podle § 50 odst. 3 zákona č. 458/2000 Sb., ve znění pozdějších předpisů, o podmínkách podnikání a o výkonu státní správy v energetických odvětvích a o změně některých zákonů (dále jen „energetický zákon"), a smluvně sjednaných podmínek, a to na písemnou výzvu Žadatele.

2) Předmětem plnění budoucí smlouvy bude závazek PDS připojit odběrné zařízení a po připojení zajistit Žadateli rezervovaný příkon ve výši uvedené v TPP. Obsah budoucí smlouvy bude určen v souladu s Přílohou č. 2 této smlouvy.

III. PODMÍNKY BUDOUCÍHO PŘIPOJENÍ ODBĚRNÉHO ZAŘÍZENÍ

1) Žadatel je povinen zaplatit PDS částku 5 000,00 Kč jako podíl na oprávněných nákladech spojených s připojením a se zajištěním požadovaného příkonu určený právním předpisem (dále jen „Podíl na nákladech"). Žadatel zaplatí alespoň polovinu Podílu na nákladech nejpozději do 15 dnů ode dne uzavření této smlouvy; obdržel-li PDS platbu před uzavřením této smlouvy, platí, že Žadatel splnil povinnost v den uzavření této smlouvy. Zbylou část Podílu na nákladech Žadatel zaplatí nejpozději do 15 dnů ode dne doručení oznámení PDS podle odstavce 2) písm. c). Podíl na nákladech Žadatel zaplatí bezhotovostním převodem na účet PDS vedený u Komerční banky, a.s., číslo účtu: 35-4544580267/0100, variabilní symbol 3981609416.

2) PDS je povinen do 11 měsíců ode dne, kdy Žadatel zaplatí alespoň polovinu Podílu na nákladech:
a) zajistit provedení úpravy distribuční soustavy v souladu s technickým řešením připojení odběrného zařízení určeným v TPP (dále jen „Stavba PDS"); je-li PDS povinen podle energetického zákona zřídit elektrickou přípojku, její zřízení je součástí Stavby PDS,
b) získat podle stavebních předpisů právo užívat Stavbu PDS,
c) písemně oznámit Žadateli, že splnil povinnosti podle písm. a) a b) a je připraven provést připojení odběrného zařízení.

3) Žadatel je povinen do 11 měsíců ode dne, kdy zaplatí alespoň polovinu Podílu na nákladech :
a) zajistit zřízení odběrného zařízení v odběrném místě v souladu s technickým řešením připojení určeným v TPP (dále jen „Stavba Žadatele"); je-li Žadatel povinen podle energetického zákona zřídit elektrickou přípojku, její zřízení je součástí Stavby Žadatele; v případě, že Stavba PDS je vyvolána Žadatelem požadovanou změnou technických parametrů stávajícího již připojeného odběrného zařízení, smí Žadatel změnu těchto technických parametrů odběrného zařízení provést až po obdržení písemné výzvy od PDS dle čl. III odst. 2 písm. c),
b) získat podle stavebních předpisů právo užívat Stavbu Žadatele,
c) má-li být část Stavby PDS umístěna na nemovitosti Žadatele, zřídit ve prospěch PDS právo odpovídající věcnému břemeni zřídit a provozovat dotčenou část Stavby PDS na nemovitosti Žadatele, včetně práva přístupu,

Otočte prosím

d) vyklidit a připravit na svůj náklad v nezbytně nutném rozsahu na své nemovitosti prostor pro Stavbu PDS,
e) písemně oznámit PDS, že splnil povinnosti podle písm. a) a b) a je připraven provést připojení odběrného zařízení;
k oznámení Žadatel musí připojit písemnosti určené v TPP a v Pravidlech provozování distribuční soustavy (dále jen „PPDS").

4) Stavbu PDS nelze pro účely této smlouvy provést, jestliže
a) vlastník nemovitosti odmítne zřídit ve prospěch PDS právo odpovídající věcnému břemeni zřídit a provozovat na nemovitosti Stavbu PDS; to platí i v případě, že vlastník nemovitosti je neznámého pobytu nebo sídla nebo není znám nebo určen,
b) osoba, jejíž souhlas se podle stavebních předpisů vyžaduje ke zřízení Stavby PDS, odmítla tento souhlas vydat, nebo
c) jiné okolnosti, z nichž PDS zřejmě vycházel při vzniku závazku podle odstavce 2) písm. a) a b), se do té míry změnily, že nelze na PDS rozumně požadovat, aby Stavbu PDS provedl, případně Žadatel neposkytne PDS nezbytně potřebnou součinnost.

5) Zjistí-li PDS, že Stavbu PDS nelze provést, oznámí tuto skutečnost bez zbytečného odkladu Žadateli spolu s návrhem jiných TPP a, je-li to nutné, i s návrhem nového termínu podle odstavce 2).

IV. UZAVŘENÍ BUDOUCÍ SMLOUVY

1) Žadatel může vyzvat PDS k uzavření budoucí smlouvy nejdříve poté, co:
a) Žadatel splnil peněžité závazky podle čl. III. odst. 1),
b) Žadatel splnil závazky podle čl. III. odst. 3) s tím, že oznámení o jeho připravenosti provést připojení odběrného zařízení může Žadatel učinit spolu s výzvou, a
c) PDS oznámil podle čl. III. odst. 2) písm. c), že je připraven provést připojení odběrného zařízení.

2) Do 30 dnů ode dne doručení písemné výzvy podle odstavce 1) PDS zašle Žadateli návrh budoucí smlouvy s uvedením lhůty pro přijetí návrhu, která nesmí být kratší než určuje právní předpis, jinak ne kratší než 30 dnů.

3) Oznámí-li PDS Žadateli do 15 dnů ode dne doručení písemné výzvy podle odstavce 1), že trvá na kontrole odběrného zařízení, je Žadatel povinen umožnit PDS provedení kontroly do jednoho týdne ode dne doručení oznámení a PDS je povinen ve stejné lhůtě kontrolu provést. Lhůta pro zaslání návrhu budoucí smlouvy podle odstavce 2) začne běžet dnem následujícím po provedení kontroly.

4) Povinnost PDS podle čl. II. a rezervace příkonu zanikají, jestliže Žadatel:
a) je v prodlení se zaplacením peněžitého závazku podle čl. III. odst. 1) a tuto povinnost nesplní ani v dodatečné lhůtě jednoho měsíce od uplynutí původní lhůty k placení,
b) je v prodlení s plněním povinnosti podle čl. III. odst. 3) a tuto povinnost nesplní ani v dodatečné přiměřené lhůtě, kterou mu stanoví PDS,
c) nepřijme návrh PDS podle čl. III. odst. 5) do jednoho měsíce od doručení návrhu,
d) nevyzve PDS k uzavření budoucí smlouvy ani do jednoho měsíce ode dne, kdy mu vzniklo právo učinit tuto výzvu podle odstavce 1),
e) neumožní PDS provedení kontroly podle odstavce 3) ani do jednoho měsíce od doručení oznámení PDS,
f) nepřijme návrh budoucí smlouvy ve lhůtě uvedené v návrhu, nebo
g) oznámí písemně PDS, že na připojení odběrného zařízení netrvá.

5) Nastane-li skutečnost předvídaná v odstavci 4), je Žadatel povinen nahradit PDS náklady, které PDS oprávněně vynaložil v souvislosti se zamýšleným připojením odběrného zařízení podle této smlouvy a které PDS žadateli vyúčtuje. Následně na základě Žadatelem předložené písemné žádosti o vrácení Podílu na nákladech, obsahující způsob a aktuální údaje pro jeho vrácení, obsažené na předepsaném formuláři PDS, s možností jeho stažení na webové adrese www.cezdistribuce.cz vrátí PDS Žadateli zaplacený Podíl na nákladech nebo jeho část převyšující náklady vynaložené PDS.

V. SPOLEČNÁ USTANOVENÍ

1) Změní-li Žadatel dodatečně údaj týkající se odběrného zařízení a v důsledku toho se sníží Podíl na nákladech, případný přeplatek PDS vrátí Žadateli.

2) Jestliže si změna podle odstavce 1) vyžádá změnu TPP, je Žadatel povinen nahradit PDS náklady vynaložené na provedení a odstranění původního technického řešení připojení odběrného zařízení. V opačném případě Žadatel zaplatí PDS rozdíl mezi náklady, které PDS vynaložil, a náklady, které by PDS vynaložil, kdyby od počátku postupoval se znalostí změněného údaje.

3) Vznikla-li nezávisle na vůli smluvní strany překážka, která smluvní straně brání ve splnění její povinnost podle čl. III. odst. 2) a 3), po dobu nezbytně nutnou k překonání této překážky neběží smluvní straně lhůta pro splnění povinnosti, jestliže existenci překážky oznámila bez zbytečného odkladu po jejím vzniku druhé smluvní straně. Ustanovení čl. III. odst. 4) a 5) není tímto dotčeno.

4) Je-li to pro splnění povinnosti podle čl. III. odst. 2) nebo 3) nutné, smluvní strany si poskytnou potřebnou součinnost, zejména co do stavební nebo montážní připravenosti nebo k získání rozhodnutí, stanoviska, vyjádření, osvědčení nebo sdělení správního úřadu. Smluvní strany se navzájem v potřebném obsahu a rozsahu informují o plnění svých povinností a o skutečnostech, které by mohly mít vliv na řádné a včasné splnění jejich povinnosti a koordinaci Stavby PDS a Stavby Žadatele.

R4P100 ReqType:H ReqExtID:0008513641 ProcesID:CS-2019121917222547-0002 DocExtID:0000000042621490
BOID:001A4A1A091F1EDA88C95DE24725E1906 BONM:ZISUCSPRN DocType:CZ05w4/(6) SAPtyp:elávýrob-SML-872 ZakID:0010368219
DocID:0010385346 11 IA:270\p21-54150513 Ver:X187D70F68 Dav:98814671(0001)/h PSP str:5543 st:2772 zas:360

5) PDS je oprávněn započítat pohledávku na náhradu nákladů oproti pohledávce Žadatele na vrácení zaplaceného Podílu na nákladech nebo jeho části. Smluvní strany nemohou své pohledávky, které vzniknou na základě této smlouvy či v souvislosti s ní, postoupit na třetí osobu nebo k těmto pohledávkám zřídit zástavní právo.

VI. ZÁVĚREČNÁ USTANOVENÍ

1) Tato smlouva je po vzájemné dohodě uzavřena v režimu zákona č. 89/2012 Sb., občanský zákoník (dále jen „OZ"), ve znění pozdějších předpisů, ve spojení s § 50 odst. 3 energetického zákona a jeho prováděcími předpisy, zejména vyhláškou o podmínkách připojení k elektrizační soustavě, ve znění pozdějších předpisů.

2) Práva a povinnosti smluvních stran neupravené touto smlouvou se řídí PPDS a Připojovacími podmínkami pro příslušnou napěťovou hladinu, zveřejněnými na webové stránce PDS www.cezdistribuce.cz. Žadatel prohlašuje, že se seznámil s obsahem těchto dokumentů, rozumí jim a zavazuje se je respektovat.

3) Tato smlouva je uzavřena dnem, kdy Žadatel (příjemce návrhu smlouvy) doručí včas PDS (navrhovateli) svůj souhlas s obsahem návrhu smlouvy vyjádřený tím, že Žadatel připojí na návrh smlouvy svůj podpis. Žadatel přijme návrh smlouvy včas, jestliže doručí svůj souhlas PDS ve lhůtě 30 dnů ode dne, kdy mu byl návrh smlouvy doručen, jinak návrh smlouvy zaniká. PDS, v rámci respektování jemu příslušející povinnosti dbát rovného přístupu k žadatelům, a v souladu s ustanovením § 1740 odst. 3 OZ, předem vylučuje možnost přijetí smluvního návrhu s dodatkem nebo odchylkou učiněnými Žadatelem.

4) Žadatel prohlašuje, že na základě vlastnického nebo jiného, k tomu způsobilého práva, je oprávněn užívat nemovitost, na které má být odběrné zařízení zhotoveno, případně, že má souhlas vlastníka dotčené nemovitosti k uzavření této smlouvy. Je-li prohlášení Žadatele nepravdivé a PDS písemně oznámí tuto skutečnost Žadateli, po dobu, než Žadatel uvede právní stav do souladu s jeho prohlášením, PDS neběží lhůty ke splnění povinností podle této smlouvy. Neučiní-li tak Žadatel ani do šesti měsíců ode dne, kdy mu PDS doručil oznámení, je PDS oprávněn od této smlouvy odstoupit; odstoupením povinnost PDS podle čl. II. a rezervace příkonu zanikají. Odstoupením nejsou dotčena ustanovení čl. IV. odst. 5) a čl. V. odst. 5), která se pro vypořádání vzájemných nároků použijí obdobně.

5) Žadatel a PDS berou na vědomí, že podle informace Ministerstva financí o uplatňování DPH v energetice Podíl na oprávněných nákladech na připojení stanovený podle Vyhlášky o připojení není úhradou za zdanitelné plnění, a proto nepodléhá dani z přidané hodnoty. Platby jsou prováděny na základě této smlouvy, která je zároveň dokladem k provedeným platbám. Faktura nebude vystavena.

6) Žadatel souhlasí s tím, aby mu PDS doručoval sdělení ve věci této smlouvy elektronickými prostředky na elektronickou adresu Žadatele uvedenou v této smlouvě, a stejný souhlas dává PDS Žadateli; souhlas Žadatele se vztahuje i na zasílání jiných obchodních sdělení podle zákona č. 480/2004 Sb., zákon o některých službách informační společnosti, ve znění pozdějších předpisů, ve věci služeb PDS souvisejících s plněním této smlouvy. Tím není dotčeno zákonné právo obou účastníků na vyjádření nesouhlasu se zasíláním obchodních sdělení elektronickými prostředky.

7) Smluvní strany se zavazují, že nezpřístupní obsah této smlouvy třetí osobě, bez předchozího písemného souhlasu druhé smluvní strany. To neplatí, jestliže zpřístupnění obsahu smlouvy (i) ukládá smluvní straně právní předpis či závazné rozhodnutí nebo opatření správního orgánu nebo soudu nebo (ii) umožňuje právní předpis v rámci poskytování důvěrných informací pro účely podnikatelské činnosti v rámci podnikatelského seskupení; povinnost PDS zachovávat pravidla informačního oddělení („unbundling") podle energetického zákona nejsou tímto dotčena.

8) Osobní údaje subjektu údajů jsou zpracovávány v souladu s příslušnými aktuálně platnými a účinnými právními předpisy České republiky a Evropské unie. Bližší informace týkající se zpracování osobních údajů a právních předpisů, na jejichž základě je zpracování prováděno, jsou dostupné na stránkách www.cezdistribuce.cz/gdpr nebo je společnost ČEZ Distribuce, a. s., subjektu údajů na požádání poskytne.

9) Změnit smlouvu nebo učinit úkon směřující k jejímu zániku lze pouze písemně. Žadatel bere na vědomí a souhlasí s tím, že PDS může podpis na písemném projevu vůle nahradit mechanickým prostředkem (faksimile). Je-li smlouva uzavírána prostředky umožňující komunikaci na dálku (distančním způsobem) nebo mimo obchodní prostory PDS, je Žadatel, je-li spotřebitelem dle § 419 OZ, oprávněn od této smlouvy odstoupit ve lhůtě 14 dnů od uzavření této smlouvy, a to písemně prostřednictvím formuláře, jehož náležitosti stanoví prováděcí právní předpis OZ a který je k dispozici v provozních místech (kancelářích, provozovnách apod.) PDS a ke stažení na webové adrese www.cezdistribuce.cz. Žadatel, je-li spotřebitelem, současně žádá PDS, aby započal s plněním svého závazku dle této smlouvy ještě před uplynutím lhůty pro odstoupení od smlouvy dle předchozí věty a to ve smyslu § 1823 OZ.

10) Pokud se kterékoli ujednání smlouvy stane nebo bude shledáno neplatným nebo právně nevymahatelným, nebude to mít vliv na platnost a právní vymahatelnost ostatních ustanovení smlouvy; smluvní strany se zavazují nahradit neplatné nebo právně nevymahatelné ustanovení novým, platným a právně vymahatelným ustanovením s obdobným právním a obchodním smyslem, a to do 30 dnů od výzvy kterékoli ze smluvních stran.

11) Smlouva je vyhotovena ve dvou (2) stejnopisech; po jejím podpisu každá strana obdrží jeden (1) stejnopis.

12) Smluvní strany prohlašují, že obsah smlouvy je výrazem jejich pravé a svobodné vůle.
Příloha č. 1: Technické podmínky připojení č. 4121609416.
Příloha č. 2: Obsah budoucí smlouvy o připojení

Otočte prosím

ZA ŽADATELE Správa železniční dopravní cesty, státní organizace Ing. Libor Koňák	**ZA PDS** ČEZ Distribuce, a. s. Pavel Letáček Vedoucí oddělení Připojování
	19. 12. 2019 V Plzni
DATUM A MÍSTO PODPIS	DATUM A MÍSTO PODPIS

DISTRIBUCE

Příloha č. 1 smlouvy 19_SOBS01_4121609416

Technické podmínky připojení (TPP) k žádosti o připojení číslo: č. 4121609416

R4P100 ReqType:H ReqExtID:0008513841 ProcesID:CS-20191219T222547-0002 DocExtID:0000000042621490
BOID:001A4A1A091F1EDA68C95DE2472E1906 BONM:ZISUCSPRN DocType:CZ05Iw4/(6) SAPtyp:celávýrob-SML-872 ZakID:0010308219
DocID:0010385346 11 IA:270 p21-54150513 Ver:X187D70P68 Dav:988 1467(0001)/h PSP str:5545 list:2773 zas:360

SPECIFIKACE ZAŘÍZENÍ – odběr
- umístění zařízení: Stan 42, patro: 0, 539 01 Vítanov
- číslo místa spotřeby: 0001133476
- číslo odběrného místa: 0002142922
- EAN: - pro data spotřeby 859182400700177632

MÍSTO PŘIPOJENÍ
- místo připojení k distribuční soustavě – odběrné místo: HDS kabelová
- hranice vlastnictví: Pojistkové spodky v HDS
- spínací prvek sloužící k odpojení odběrného zařízení od distribuční soustavy: Pojistky nn v HDS

TECHNICKÉ ÚDAJE ODBĚRNÉHO/PŘEDÁVACÍHO MÍSTA
- napěťová hladina: 0,4 kV (NN)
- způsob připojení: 3 (počet fází)
- hodnota jističe před elektroměrem: 3 x 20,0 A; vypínací charakteristika: B
- charakter odběru: T1

PŘIPOJOVANÉ ELEKTRICKÉ SPOTŘEBIČE

Spotřebič	Původní [kW]	Celkem požadovaný [kW]	Celkem povolený [kW]
Ostatní spotřebiče	0,000	5,500	5,500

PODMÍNKY PŘIPOJENÍ

Pro připojení Vašeho zařízení dle výše uvedené specifikace provede PDS nutné úpravy distribuční soustavy na své náklady v rozsahu:
V rámci stavby IE-12-2006494 bude v příštím roce u stávajícího sloupu č. 35 u čp.42 bude umístěna nová kabelová skříň SS.

Pro připojení zařízení dle výše uvedené specifikace provede žadatel nutné úpravy na své náklady v rozsahu:

Odběratel zajistí v odběrném místě na své náklady vybudování elektroměrového rozvaděče pro měření spotřeby odběru el energie, včetně propojení s předacím místem. (navržena nová kabelová skříň SS100). Umístění a provedení ER je nutné zrealizovat v souladu s "Připojovacími podmínkami PDS".

ZPŮSOB A PROVEDENÍ MĚŘENÍ MNOŽSTVÍ ODEBRANÉ/VYROBENÉ ELEKTŘINY
- umístění měřicího zařízení: pilíř, oplocení
- přístupnost měřicího zařízení: přístupné
- typ měření: C
- odběr elektřiny bude měřen měřicím zařízením PDS

Fakturační měření bude provedeno jako přímé. Elektroměrová souprava bude umístěna v samostatném rozvaděči nebo skříni měření upravené k zaplombování tak, aby byl zajištěn přístup pověřeným osobám PDS za účelem provádění kontroly, odečtu, údržby, výměny či odebrání měřicího zařízení. Měření musí být provedeno v souladu s příslušnými právními předpisy, především s Vyhl. č. 82/ 2011 Sb., PPDS a Připojovacími podmínkami nn pro osazení měřicích zařízení v odběrných místech napojených z distribuční sítě nízkého napětí" - stávající předvolba "měření typu C přímé do 80.

DALŠÍ PODMÍNKY PŘIPOJENÍ

Nově budované zařízení a elektrická instalace, a provedení a umístění měřicího zařízení odběrného místa musí být v souladu s platnými ČSN, s „Pravidly provozování distribuční soustavy", „Připojovacími podmínkami PDS", Podmínkami distribuce elektřiny. Tyto dokumenty jsou k dispozici na www.cezdistribuce.cz.

PŘEHLED DOKLADŮ NUTNÝCH PRO PŘIPOJENÍ NEBO UZAVŘENÍ SoP

- Uzavřená smlouva o připojení SoP (byla-li dříve uzavřena) nebo vyplněný formulář žádosti o její uzavření a doklad o uhrazení plateb ze smlouvy o připojení vyplývajících.
- Zpráva o výchozí revizi elektrického zařízení v OM/výrobny a případně dalšího elektrického zařízení nově uváděného do provozu, bez kterého nelze provést připojení k síti PDS.

DISTRIBUCE

Příloha č. 2

OBSAH BUDOUCÍ SMLOUVY O PŘIPOJENÍ

Smlouva o připojení bude obsahovat:

1) Závazek PDS připojit odběrné elektrické zařízení Žadatele a zajistit Žadateli dohodnutý rezervovaný příkon podle TPP. Podíl na nákladech stanovený Vyhláškou o připojení bude uhrazen na základě Smlouvy o uzavření budoucí smlouvy o připojení odběrného elektrického zařízení k distribuční soustavě.

2) Podmínky připojení odběrného elektrického zařízení v odběrném místě, a to specifikaci odběrného místa, technické podmínky připojení, údaje o připojovaných elektrických spotřebičích v odběrném elektrickém zařízení, místo připojení odběrného místa k distribuční soustavě - hranice vlastnictví a způsob a provedení měření elektřiny. Tyto podmínky budou ve smlouvě o připojení stanoveny v souladu s TPP.

3) Termín připojení – bude určen v souladu s PPDS; nebudou-li PPDS tento termín upravovat, pak bude tento termín činit 30 dnů od uzavření smlouvy o připojení. PDS nebude povinen připojit Žadatele dříve, než Žadatel splní povinnosti a podmínky určené v PPDS a TPP a splnění těchto povinností a podmínek doloží, ledaže tak Žadatel učinil již před uzavřením smlouvy o připojení.

4) Není-li výslovně sjednáno jinak, má se zato, že smlouva o připojení je uzavírána na dobu neurčitou.

5) Tyto závazky Žadatele:

a) plnit podmínky pro připojení odběrného zařízení uvedené v TPP, PPDS a v Připojovacích podmínkách pro příslušnou napěťovou hladinu stanovených PDS, a udržovat odběrné zařízení ve stavu, který odpovídá ustanovením smlouvy o připojení, právním předpisům, technickým normám a PPDS, a plnit pokyny výrobce zařízení používaného k odběru po celou dobu trvání smlouvy o připojení,

b) provádět opatření zamezující vlivům zpětného působení na kvalitu dodávané elektřiny v neprospěch ostatních účastníků trhu s elektřinou, zejména vybavit odběrné zařízení dostupnými technickými prostředky k omezení těchto vlivů, a používat k odběru elektřiny zařízení, která neohrožují život, zdraví nebo majetek,

c) nahradit PDS oprávněné náklady, které PDS vynaložil za účelem plnění jeho povinnosti vytvořit podmínky pro připojení odběrného zařízení Žadatele, včetně nákladů, které PDS vynaložil podle Smlouvy o uzavření budoucí smlouvy o připojení odběrného elektrického zařízení k distribuční soustavě, a to v případech, kdy smlouva o připojení zanikne z důvodu oznámení Žadatele, že na připojení odběrného zařízení netrvá, ještě před připojením odběrného zařízení k distribuční soustavě, nebo zanikne-li smlouva o připojení v důsledku odstoupení PDS pro nepravdivost prohlášení Žadatele týkajícího se jeho oprávnění užívat odběrné zařízení, jakož i nemovitost, na které je toto zařízení umístěno, na základě vlastnického nebo jiného, k tomu způsobilého práva, nebo dojde-li k zániku rezervace pro nezaplacení Podílu na nákladech nebo jeho části.

6) Právo Žadatele ukončit připojení prostřednictvím písemného oznámení, že na připojení odběrného zařízení netrvá, doručeného PDS.

R4P100 ReqType:H ReqExtID:0008513841 ProcesID:CS-20191219T222547-0002 DocExtID:0000000042821490
BOID:001A4A1A91F1EDA86C95DE2472E1906 BONM:ZISUCSPRN DocType:CZ05w4/(6) SAPtypcelávýrob-SML-872 ZakID:0010308219
DocID:0010365346 11 IA:270\p21-5415051 3 Ver:X187D70P86 Dav:988:1457(0001)/h PSP str:5547 ist:2774 zas:360

H.5.2.e

DISTRIBUCE

SŽDC - SŽE ÚS Brno
došlo dne - 2 -01- 2020
evidenční číslo P52344
k zajištění
na vědomí

Správa železniční dopravní cesty, státní organizace
Markéty Kuncové 12
Brno
615 00

S0100000001232269808

R4P100 ReqType:H ReqExtID:0008513649 ProcesID:CS-20191219T222547-0006 DocExtID:0000000042623056
BOID:001A4A1A091F1EDA88C8CD54A9A1367D BONM:ZISUCSPRN DocType:CZ05IxM/(6) SAPtyp:celávýrob-SML-P70 ZakID:0010308219
DocID:001038534416 IA:285\p22-54691516 Ver:X187D70P68 Dav:9881467(0001)/h PSP str:5525 lst:2763 zas:359

VÁŠ DOPIS ZNAČKY	NAŠE ZNAČKA	LINKA	MÍSTO ODESLÁNÍ / DNE
001106986436	4121609418	800 850 860	Plzeň 19. 12. 2019

Vážená zákaznice, vážený zákazníku,

na základě Vaší žádosti si Vám dovolujeme v souladu s příslušným ustanovením vyhlášky, o podmínkách připojení k elektrizační soustavě, ve znění pozdějších předpisů, zaslat **návrh Smlouvy**.

Pokud s návrhem Smlouvy souhlasíte, prosíme, **podepište jej** (Vy, nebo oprávněná osoba) **a pošlete nám jej zpět do 30 dní** v případě připojení z hladiny nízkého napětí (**do 60 dní** v případě připojení z hladiny vysokého napětí a velmi vysokého napětí). Podepsanou Smlouvu (včetně případného doložení oprávnění k zastupování dle plné moci nebo pověření) zašlete na **adresu ČEZ Distribuce, a. s., Guldenerova 2577/19, 326 00 Plzeň**.

Věnujte prosím pozornost povinnosti **uhradit zálohu na podíl na oprávněných nákladech za připojení** (byl-li Vám vyměřen), a to ve výši 50 % **do 15 dní od uzavření přiložené Smlouvy**. Údaje pro platbu (částku, číslo účtu a variabilní symbol) naleznete ve Smlouvě.

Přílohou Smlouvy jsou i Technické podmínky připojení (dále „TPP"), které je nezbytné z Vaší strany splnit, aby bylo možné Vaše zařízení připojit. **Doložení splnění podmínek stanovených v TPP a ve Smlouvě je dalším nezbytným předpokladem pro připojení**.

Pokud nám ve výše uvedených lhůtách nedoručíte zpět přijatý (podepsaný) návrh Smlouvy nebo neuhradíte vyměřenou zálohu na podíl, nebudeme se Vaší žádostí o připojení dále zabývat a rezervace příkonu/výkonu uvedená v návrhu Smlouvy zanikne.

Pokud již nemáte o připojení zájem nebo pokud máte jakýkoli dotaz, neváhejte nás kontaktovat na lince 800 850 860, která je Vám k dispozici 24 hodin denně, 7 dní v týdnu. Při hovoru s operátorem uvádějte prosím naši značku ze záhlaví dopisu.

S pozdravem

Pavel Letáček
Vedoucí oddělení Připojování

DISTRIBUCE

SMLOUVA O PŘIPOJENÍ ODBĚRNÉHO ELEKTRICKÉHO ZAŘÍZENÍ K DISTRIBUČNÍ SOUSTAVĚ DO NAPĚŤOVÉ HLADINY 0,4 kV (NN)
ČÍSLO: 19_SOP_01_4121609418

R4P100 ReqType:H ReqExtID:0008513641 ProcesID:CS-20191219T222547-0002 DocExtID:0000000042621479
BOID:001A4A1A091F1EDA88C8CD54A9A1167D BONM:ZISUCSPRN DocType:CZ05lwk/(6) SAPtyp:celávýrob-SML-917 ZakID:0010308219
DocID:0010385344 15 IA:270\p21-54150513 Ver:X187D70P68 Dav:9861467(0001)/h PSP str:5527 lst:2764 zas:359

PROVOZOVATEL DISTRIBUČNÍ SOUSTAVY (dále jen PDS)
ČEZ Distribuce, a. s. Děčín, Děčín IV – Podmokly, Teplická 874/8, PSČ 405 02 | IČ 24729035 | DIČ CZ 24729035 | zapsána v obchodním rejstříku vedeném Krajským soudem v Ústí nad Labem, oddíl B., vložka 2145 | licence na distribuci elektřiny č. 121015583 | registrační číslo u OTE: 715 | info@cezdistribuce.cz | www.cezdistribuce.cz | Kontaktní bezplatná linka ČEZ Distribuce: 800 850 860 (hlášení poruch, distribuční požadavky, informace) | adresa pro doručování: ČEZ Distribuce, a. s., Plzeň, Guldenerova 2577/19, PSČ 326 00 | na základě pověření ze dne 23. 1. 2015 zastupuje Pavel Letáček, pozice: Vedoucí oddělení Připojování

ZÁKAZNÍK (dále jen Zákazník)
OBCHODNÍ FIRMA / NÁZEV Správa železniční dopravní cesty, státní organizace
IČ 70994234 DIČ CZ70994234
ADRESA MÍSTA TRVALÉHO POBYTU / SÍDLA SPOLEČNOSTI
ULICE Dlážděná Č. P. / Č. O. 1003/7 PSČ 110 00
OBEC Praha 1 - Nové Město MÍSTNÍ ČÁST Nové Město
ZÁPIS V OR / ŽR, ODDÍL, VLOŽKA Č. zapsaná v obchodním rejstříku vedeném Městským soudem v Praze, oddíl A, vložka 48384
ZASTOUPENÍ Ing. Libor Koňák
TELEFON 972623400 FAX
E-MAIL konak@szdc.cz

I. ÚVODNÍ USTANOVENÍ

Tato smlouva je uzavřená podle § 1746 odst. 2 zákona č. 89/2012 Sb., občanský zákoník (dále jen „OZ") a v souladu s ust § 50 odst. 3 zákona č. 458/2000 Sb., o podmínkách podnikání a o výkonu státní správy v energetických odvětvích a o změně některých zákonů, energetický zákon, ve znění pozdějších předpisů (dále jen „EZ"), a jeho prováděcími předpisy, zejména vyhláškou o podmínkách připojení k elektrizační soustavě, ve znění pozdějších předpisů (dále jen „Vyhláška o připojení").

II. PŘEDMĚT SMLOUVY

Předmětem této smlouvy je závazek PDS připojit odběrné elektrické zařízení Zákazníka specifikované v čl. III. (dále jen „odběrné zařízení") k distribuční soustavě PDS a zajistit Zákazníkovi dohodnutý zvýšený rezervovaný příkon, a to v návaznosti na žádost Zákazníka o připojení odběrného zařízení k distribuční soustavě č. 4121609418, doručenou PDS dne 17. 12. 2019 (dále jen „Žádost o připojení"), a závazek Zákazníka uhradit PDS podíl na oprávněných nákladech spojených s připojením a se zajištěním požadovaného zvýšení rezervovaného příkonu stanovený Vyhláškou o připojení (dále jen „Podíl na nákladech").

III. PODMÍNKY PŘIPOJENÍ ODBĚRNÉHO ZAŘÍZENÍ V ODBĚRNÉM MÍSTĚ

1) Specifikace odběrného místa
   a) adresa odběrného místa: č. parc. 405/2, Stan, Vítanov, 539 01
   b) číslo odběrného místa: 0100211253
   c) EAN: 859182400707162839
   d) technické podmínky připojení číslo: 4121609418 uvedené v Příloze č. 1 této smlouvy (dále jen „TPP"

2) Technické údaje odběrného zařízen
   a) způsob připojení (počet fází): 3
   b) hodnota jističe před elektroměrem: 3 x 32,0 A
   c) vypínací charakteristika: B
   d) napěťová hladina: 0,4 kV (NN)
   e) charakter odběru: T1

3) Připojované elektrické spotřebiče v odběrném zařízení

SPOTŘEBIČE	PŘÍKON CELKEM [kW]	SPOTŘEBIČE	PŘÍKON CELKEM [kW]
Ostatní spotřebiče	9,000	Osvětlení	0,000

4) Místo připojení odběrného místa k distribuční soustavě - hranice vlastnictví
   a) místo připojení: SLOUP SÍTĚ NN
   b) hranice vlastnictví: SVORKY NA SÍTI
   c) spínací prvek k odpojení odběrného místa: POJISTKY

5) Způsob a provedení měření elektřiny
   a) umístění měřicích zařízení (měřící místo): pilíř, oplocení
   b) přístupnost měřícího zařízení: přístupné
   c) typ měření: C
   d) převod měřicích transformátorů proudu (jsou-li instalovány): ; vlastníkem měřicích transformátorů proudu (jsou-li

Otočte prosím

instalovány) je Zákazník
e) odběr elektřiny bude měřen měřicím zařízením PDS

6) Jestliže se údaje uvedené v odstavci 1) až 5) liší od údajů uvedených v Žádosti nebo v TPP, platí údaje uvedené v odstavci 1) až 5).

7) Termín připojení
Odběrné zařízení bude připojeno k distribuční soustavě nejdéle do pěti pracovních dnů , kdy Zákazník:
a) splnil podmínky TPP určené pro připojení a splnění těchto podmínek písemně oznámil PDS spolu s předložením dokladů uvedených v TPP (dále jen „Podmínky připojení"), a
b) zaplatil Podíl na nákladech dle čl. V. v plné výši, s umožněním distribuce za podmínek stanovených příslušným právním předpisem.

IV. PRÁVA A POVINNOSTI SMLUVNÍCH STRAN

1) Zákazník je povinen:
a) plnit podmínky pro připojení odběrného zařízení uvedené v této smlouvě, v Pravidlech provozování distribuční soustavy [dále jen „PPDS"] nebo v Připojovacích podmínkách pro příslušnou napěťovou hladinu [dále jen „PP"] a poskytnout PDS potřebnou součinnost pro připojení odběrného zařízení,
b) provádět opatření zamezující vlivům zpětného působení na kvalitu dodávané elektřiny v neprospěch ostatních účastníků trhu s elektřinou, zejména vybavit odběrné zařízení dostupnými technickými prostředky k omezení těchto vlivů, a používat k odběru elektřiny zařízení, která neohrožují život, zdraví nebo majetek,
c) udržovat odběrné zařízení ve stavu, který odpovídá právním předpisům, technickým normám a PPDS, plnit pokyny výrobce zařízení používaného k odběru,
d) upravit odběrné místo pro instalaci měřicího zařízení a v tomto stavu jej udržovat a umožnit PDS nebo jím pověřeným osobám přístup k měřicímu zařízení PDS a k neměřeným částem odběrného elektrického zařízení za účelem provedení kontroly, odečtu, údržby, výměny či odebrání měřicího zařízení, a
e) jestliže k omezení nebo přerušení dodávky elektřiny došlo z důvodu na straně Zákazníka, nahradit PDS náklady spojené s obnovením dodávky elektřiny, nestanoví-li právní předpis jinak.

2) Zákazník (je-li spotřebitel dle § 419 OZ) žádá, aby PDS připojil odběrné zařízení, resp. aby započal s plněním svého závazku dle této smlouvy ještě před uplynutím lhůty pro odstoupení od smlouvy dle čl. VI. odst. 4) této smlouvy, a to ve smyslu § 1823 OZ.

3) PDS je povinen:
a) připojit odběrné zařízení a zajistit Zákazníkovi dohodnutý zvýšený rezervovaný příkon, pokud má Zákazník souhlas vlastníka dotčené nemovitosti k uzavření této smlouvy, v případě, že není jejím vlastníkem a splnil podmínky stanovené touto smlouvou,
b) není-li do dne připojení odběrného zařízení uzavřena smlouva o distribuci, tak bez zbytečného odkladu po připojení odběrného zařízení a po uzavření smlouvy o distribuci elektřiny do odběrného místa, nestanoví-li právní předpis jinou lhůtu, zajistit instalaci vlastního měřicího zařízení a toto zařízení udržovat a pravidelně ověřovat správnost měření,
c) informovat Zákazníka o chystané výměně měřicího zařízení s uvedením důvodu a zanechat Zákazníkovi v odběrném místě písemnou zprávou s uvedením stavu elektroměru před a po výměně, a
d) obnovit za podmínek stanovených v EZ omezenou nebo přerušenou dodávku elektřiny do odběrného místa.

4) PDS je oprávněn omezit nebo přerušit v nezbytném rozsahu dodávku elektřiny Zákazníkovi v případech stanovených v EZ; je-li v odběrném místě připojena výrobna elektřiny, je PDS oprávněn tak učinit rovněž v případě, kdy podle EZ změní nebo přeruší dodávku elektřiny z této výrobny elektřiny.

5) Zákazník je povinen splnit Podmínky připojení do 19. 6. 2020.

V. PODÍL NA NÁKLADECH

1) Zákazník je povinen zaplatit Podíl na nákladech ve výši 12 000,00 Kč na účet PDS vedený u Komerční banky, a.s., číslo účtu: 35-4544580267/0100, variabilní symbol 3981609418.

2) Alespoň polovinu Podílu na nákladech Zákazník zaplatí do 15 dnů ode dne uzavření této smlouvy a

3) Zbytek Podílu na nákladech zaplatí ve lhůtě uvedené v čl. IV odst. 5). Do zaplacení dlužné částky nemá PDS povinnost Zákazníka dle této smlouvy připojit. Nezaplatí-li Zákazník Podíl na nákladech ani v dodatečné lhůtě jednoho měsíce od uplynutí lhůty k doplacení Podílu na nákladech podle první věty tohoto odstavce 3), připojovací povinnost PDS sjednaná touto smlouvou zaniká a zaniká rovněž i navýšení rezervace příkonu, případně výkonu sjednaná touto smlouvou.

VI. OSTATNÍ UJEDNÁNÍ

1) Tato smlouva je uzavřena a nabývá účinnosti dnem, kdy Zákazník (příjemce návrhu smlouvy) doručí včas PDS (navrhovateli) svůj souhlas s obsahem návrhu smlouvy vyjádřený tím, že Zákazník připojí na návrh smlouvy svůj podpis. Zákazník přijme návrh smlouvy včas, jestliže doručí svůj souhlas PDS ve lhůtě 30 dnů ode dne, kdy mu byl návrh smlouvy doručen, jinak návrh smlouvy zaniká. PDS, v rámci respektování jemu příslušející povinnosti dbát rovného přístupu k zákazníkům, a v souladu s ustanovením

§ 1740 odst. 3 OZ, předem vylučuje možnost přijetí smluvního návrhu s dodatkem nebo odchylkou učiněnými Zákazníkem.

2) Tato smlouva zanikne
a) jestliže Zákazník nesplní povinnost podle čl. V. odst. 2) ani do jednoho měsíce ode dne uplynutí původní lhůty,
b) jestliže Zákazník nesplní Podmínky připojení ani v přiměřené dodatečné lhůtě, kterou mu PDS určil,
c) oznámí-li Zákazník písemně PDS, že na připojení odběrného zařízení netrvá, nebo
d) jestliže podle právního předpisu dojde k zániku rezervace příkonu pro odběrné místo z důvodu uplynutí určené doby v návaznosti na skutečnost, že nedojde k uzavření smlouvy o distribuci či smlouva o distribuci zanikne, popřípadě pokud dojde k zániku rezervace příkonu z jiného právního důvodu.

3) PDS je oprávněn od smlouvy odstoupit v případě, že
a) prohlášení Zákazníka podle čl. VII. odst. 1) této smlouvy je nepravdivé; odstoupit PDS může až poté, co Zákazník na výzvu PDS neuvedl právní stav do souladu s jeho prohlášením ani do šesti měsíců ode dne, kdy mu PDS výzvu doručil, nebo
b) PDS přerušil dodávku elektřiny z důvodu, že Zákazník porušuje povinnost podle čl. IV odst. 1) písm. b), a tento stav trvá po dobu delší než 90 dnů.

4) Je-li smlouva uzavírána prostředky umožňující komunikaci na dálku (distančním způsobem) nebo mimo obchodní prostory PDS, je Zákazník (spotřebitel) oprávněn od této smlouvy odstoupit ve lhůtě 14 dnů od uzavření smlouvy, a to písemně prostřednictvím formuláře, jehož náležitosti stanoví prováděcí právní předpis NOZ a který je k dispozici v provozních místech (kancelářích, provozovnách apod.) PDS a ke stažení na webové adrese www.cezdistribuce.cz

5) Zanikne-li smlouva podle odstavce 2) písm. a) nebo b), PDS bez zbytečného odkladu vrátí Zákazníkovi zaplacenou platbu na úhradu Podílu na nákladech a to na základě Zákazníkem předložené písemné žádosti o vrácení Podílu na nákladech, obsahující způsob a aktuální údaje pro jeho vrácení, obsažené na předepsaném formuláři PDS, s možností jeho stažení na webové adrese www.cezdistribuce.cz; to platí obdobně, jestliže smlouva zanikne podle odstavce 2 písm. c) před připojením odběrného zařízení.

VII. SPOLEČNÁ A ZÁVĚREČNÁ USTANOVENÍ

1) Zákazník prohlašuje, že je oprávněn užívat odběrné zařízení, jakož i nemovitost, na které je toto zařízení umístěno, na základě vlastnického nebo jiného, k tomu způsobilého práva, případně, že má souhlas vlastníka dotčené nemovitosti k uzavření této smlouvy.

2) Práva a povinnosti smluvních stran neupravené touto smlouvou se řídí PPDS a PP zveřejněnými na webové stránce PDS www.cezdistribuce.cz. Zákazník prohlašuje a svým podpisem této smlouvy potvrzuje, že se seznámil s obsahem těchto dokumentů a že jejich obsahu rozumí.

3) Zákazník souhlasí s tím, aby mu PDS doručoval sdělení elektronickými prostředky na elektronickou adresu Zákazníka uvedenou v této smlouvě, a stejný souhlas dává PDS Zákazníkovi; souhlas Zákazníka se vztahuje i na zasílání jiných obchodních sdělení podle zák. č. 480/2004 Sb., zákon o některých službách informační společnosti, ve věci služeb PDS souvisejících s plněním smlouvy. Tím není dotčeno zákonné právo obou účastníků na vyjádření nesouhlasu se zasíláním obchodních sdělení elektronickými prostředky.

4) Smluvní strany se zavazují, že nezpřístupní obsah této smlouvy třetí osobě, bez předchozího písemného souhlasu druhé smluvní strany. To neplatí, jestliže zpřístupnění obsahu smlouvy (i) ukládá smluvní straně právní předpis či závazné rozhodnutí nebo opatření správního orgánu nebo soudu nebo (ii) umožňuje právní předpis v rámci poskytování důvěrných informací pro účely podnikatelské činnosti v rámci podnikatelského seskupení; povinnost PDS zachovávat pravidla informačního oddělení („unbundling") podle energetického zákona nejsou tímto dotčena.

5) Osobní údaje subjektu údajů jsou zpracovávány v souladu s příslušnými aktuálně platnými a účinnými právními předpisy České republiky a Evropské unie. Bližší informace týkající se zpracování osobních údajů a právních předpisů, na jejichž základě je zpracování prováděno, jsou dostupné na stránkách www.cezdistribuce.cz/gdpr nebo je společnost ČEZ Distribuce, a. s., subjektu údajů na požádání poskytne.

6) Zákazník a PDS berou na vědomí, že podle informace Ministerstva financí o uplatňování DPH v energetice Podíl na oprávněných nákladech na připojení stanovený podle Vyhlášky o připojení není úhradou za zdanitelné plnění, a proto nepodléhá dani z přidané hodnoty. Platby jsou prováděny na základě této smlouvy, která je zároveň dokladem k provedeným platbám. Faktura nebude vystavena.

7) Dnem připojení odběrného zařízení k distribuční soustavě podle této smlouvy, včetně výrobny, je-li předmětem smlouvy i připojení výrobny k distribuční soustavě, se dřívější ujednání smluvních stran, případně jejich právních předchůdců, ohledně připojení odběrného zařízení v daném odběrném místě nahrazují podmínkami připojení sjednanými touto smlouvou. Nedojde-li z jakéhokoliv důvodu k realizaci připojení odběrného zařízení podle této smlouvy, včetně připojení výrobny, je-li předmětem smlouvy i připojení výrobny k distribuční soustavě, a bylo-li odběrné zařízení k distribuční soustavě připojeno bezprostředně před uzavřením této smlouvy na základě dřívějšího ujednání smluvních stran, není dotčeno toto dřívější ujednání smluvních stran ohledně připojení odběrného zařízení v daném odběrném místě, ledaže je již v daném odběrném místě v souladu s právními předpisy připojen jiný subjekt nebo bezprostředně předcházející připojení Zákazníka zaniklo z jiného důvodu.

Otočte prosím

R4P100 ReqType:H ReqExtID:0008513641 ProcesID:CS-20191219T222547-0002 DocExtID:0000000042621479
BOID:001A4A1A091F1EDA88C8CD54A9A11167D BONM:ZISUCSPRN DocType:CZ05lwk/(9) SAPtyp:celávýrob:SML-917 ZakID:0010308219
DocID:0010308584215 IA:270\p21-641-50513 Ver:X187D70P66 Dav:988146?(0001)/h PSP str:5529 st:2765 zas:359

8) Změnit smlouvu nebo učinit úkon směřující k jejímu zániku lze pouze písemně. Zákazník bere na vědomí a souhlasí s tím, že PDS může podpis na písemném projevu vůle nahradit mechanickým prostředkem (faksimile).

9) Pokud se kterékoli ujednání smlouvy stane nebo bude shledáno neplatným nebo právně nevymahatelným, nebude to mít vliv na platnost a právní vymahatelnost ostatních ustanovení smlouvy; smluvní strany se zavazují nahradit neplatné nebo právně nevymahatelné ustanovení novým, platným a právně vymahatelným ustanovením s obdobným právním a obchodním smyslem, a to do 30 dnů od výzvy kterékoli ze smluvních stran.

10) Smlouva je vyhotovena ve dvou (2) stejnopisech; po jejím podpisu každá strana obdrží jeden (1) stejnopis.

11) Smluvní strany prohlašují, že obsah smlouvy je výrazem jejich pravé a svobodné vůle.

Příloha č. 1: Technické podmínky připojení č. 4121609418.

ZA ZÁKAZNÍKA Správa železniční dopravní cesty, státní organizace	**ZA PDS** ČEZ Distribuce, a. s.
Ing. Libor Koňák	Pavel Letáček Vedoucí oddělení Připojování
	19. 12. 2019 V Plzni
DATUM A MÍSTO PODPIS	DATUM A MÍSTO PODPIS



DISTRIBUCE

Příloha č. 1 smlouvy 19_SOP_01_4121609418

Technické podmínky připojení (TPP) k žádosti o připojení číslo: č. 4121609418

R4P100 ReqType:H ReqExtID:0008513641 ProcesID:CS-20191219T222547-0002 DocExtID:0000000042521479
BOID:001A4A1A091F1EDA68C6CD54A9A11167D BONM:ZISUCSPRN DocTypeCZ05Iwk/(6) SAPtyp:celávýrob-SML-917 ZakID:0010308219
DocID:0010385844 15 IA:270\p21-541505:3 Ver:X187D70P68 Dav:9881467(0001)/h PSP str:5531 st:2756 zas:359

SPECIFIKACE ZAŘÍZENÍ – odběr
- umístění zařízení: Stan, 539 01 Vítanov
- číslo místa spotřeby: 1000084936
- číslo odběrného místa: 0100211253
- EAN: - pro data spotřeby 859182400707162839

MÍSTO PŘIPOJENÍ
- místo připojení k distribuční soustavě – odběrné místo: SLOUP SÍTĚ NN
- hranice vlastnictví: SVORKY NA SÍTI
- spínací prvek sloužící k odpojení odběrného zařízení od distribuční soustavy: POJISTKY

TECHNICKÉ ÚDAJE ODBĚRNÉHO/PŘEDÁVACÍHO MÍSTA
- napěťová hladina: 0,4 kV (NN)
- způsob připojení: 3 (počet fází)
- hodnota jističe před elektroměrem: 3 x 32,0 A; vypínací charakteristika: B
- charakter odběru: T1

PŘIPOJOVANÉ ELEKTRICKÉ SPOTŘEBIČE

Spotřebič	Původní [kW]	Celkem požadovaný [kW]	Celkem povolený [kW]
Ostatní spotřebiče	0,000	9,000	9,000
Osvětlení	0,300	0,000	0,000

PODMÍNKY PŘIPOJENÍ

Pro připojení zařízení dle výše uvedené specifikace provede žadatel nutné úpravy na své náklady v rozsahu:

Se změnou rezervovaného příkonu souhlasíme. Upozornění: Požadovanému připojení vyššího příkonu musí vyhovovat elektroměrový rozvaděč, přípojka a hlavní domovní vedení (není ve vlastnictví ČEZ Distribuce,a.s.).Přípojné místo zůstává stávající sloup u pozemku 402/11.

ZPŮSOB A PROVEDENÍ MĚŘENÍ MNOŽSTVÍ ODEBRANÉ/VYROBENÉ ELEKTŘINY
- umístění měřicího zařízení: pilíř, oplocení
- přístupnost měřícího zařízení: přístupné
- typ měření: C
- odběr elektřiny bude měřen měřicím zařízením PDS

Fakturační měření bude provedeno jako přímé. Elektroměrová souprava bude umístěna v samostatném rozvaděči nebo skříni měření upravené k zaplombování tak, aby byl zajištěn přístup pověřeným osobám PDS za účelem provádění kontroly, odečtu, údržby, výměny či odebrání měřicího zařízení. Měření musí být provedeno v souladu s příslušnými právními předpisy, především s Vyhl. č. 82/ 2011 Sb., PPDS a Připojovacími podmínkami nn pro osazení měřicích zařízení v odběrných místech napojených z distribuční sítě nízkého napětí.

DALŠÍ PODMÍNKY PŘIPOJENÍ

Nově budované zařízení a elektrická instalace, a provedení a umístění měřícího zařízení odběrného místa musí být v souladu s platnými ČSN, s „Pravidly provozování distribuční soustavy", „Připojovacími podmínkami PDS", Podmínkami distribuce elektřiny. Tyto dokumenty jsou k dispozici na www.cezdistribuce.cz.

PŘEHLED DOKLADŮ NUTNÝCH PRO PŘIPOJENÍ NEBO UZAVŘENÍ SoP

- Uzavřená smlouva o připojení SoP (byla-li dříve uzavřena) nebo vyplněný formulář žádosti o její uzavření a doklad o uhrazení plateb ze smlouvy o připojení vyplývajících.
- Zpráva o výchozí revizi elektrického zařízení v OM/výrobny a případně dalšího elektrického zařízení nově uváděného do provozu, bez kterého nelze provést připojení k síti PDS.

VÝZKUMNÝ ÚSTAV ŽELEZNIČNÍ, a. s.

Dílčí stanovisko o ověření
ES Ověření

Číslo certifikátu:	**1714 / 8.6 / SG / 2020 / CCT / CS / 3646**
	V souladu se směrnicí 2008/57/ES ze dne 17. června 2008 (ve znění pozdějších předpisů).
Předmět posouzení:	Subsystém Traťové řízení a zabezpečení, fáze Celkový návrh **Stavba č.1: Rekonstrukce PZZ včetně přejezdové konstrukce v km 34,239 (P5288); 33,625 (P5287) a 33,183 (P5286) trati Havlíčkův Brod - Pardubice - Rosice nad Labem**
Žadatel:	DMC Havlíčkův Brod s.r.o. se sídlem: Průmyslová 941, 580 01 Havlíčkův Brod
Požadavky posouzení:	TSI CCS 2016/919 ve znění prováděcího nařízení Komise (EU) 2019/776
Výjimky z posouzení:	Žádné
Použitý modul:	SG dle rozhodnutí Komise 2010/713/EU
Výsledek posouzení:	Splňuje požadavky, viz ES Technický soubor
Omezení a Podmínky:	Bez omezení
ES Technický soubor:	1714 / 8.6 / SG / 2020 / CCT / CS / 3646-T ze dne 27.04.2020
Platnost:	Neomezena Tento certifikát je platný pro předmět posouzení, jak je uvedeno výše, a tak dlouho, dokud předmět posouzení a příslušná technická dokumentace nejsou změněny.

VÝZKUMNÝ ÚSTAV ŽELEZNIČNÍ, a. s. NOTIFIED BODY 1714 VUZ (1) RAILWAY RESEARCH INSTITUTE

Datum vydání:
27.04.2020

Podpis:

Jméno: Ing. Ondřej Fanta, Ph.D. Funkce: technický ředitel
za Výzkumný Ústav Železniční, a.s.
se sídlem Praha 4, Braník, Novodvorská 1698, PSČ 142 01, Česká republika
ES-Identifikační číslo oznámeného subjektu: 1714

VÝZKUMNÝ ÚSTAV ŽELEZNIČNÍ, a. s.

Dílčí stanovisko o ověření
ES Ověření

Číslo certifikátu:	**1714 / 8.6 / SG / 2020 / CCT / CS / 3657**
	V souladu se směrnicí 2008/57/ES ze dne 17. června 2008 (ve znění pozdějších předpisů).
Předmět posouzení:	Subsystém Traťové řízení a zabezpečení, fáze Celkový návrh **Stavba č.2: Rekonstrukce PZZ včetně přejezdové konstrukce v km 36,017 (P5290) a 35,359(P5289) na trati Havlíčkův Brod - Pardubice - Rosice nad Labem**
Žadatel:	DMC Havlíčkův Brod s.r.o. se sídlem: Průmyslová 941, 580 01 Havlíčkův Brod
Požadavky posouzení:	TSI CCS 2016/919 ve znění prováděcího nařízení Komise (EU) 2019/776
Výjimky z posouzení:	Žádné
Použitý modul:	SG dle rozhodnutí Komise 2010/713/EU
Výsledek posouzení:	Splňuje požadavky, viz ES Technický soubor
Omezení a Podmínky:	Bez omezení
ES Technický soubor:	1714 / 8.6 / SG / 2020 / CCT / CS / 3657-T ze dne 27.04.2020
Platnost:	Neomezena Tento certifikát je platný pro předmět posouzení, jak je uvedeno výše, a tak dlouho, dokud předmět posouzení a příslušná technická dokumentace nejsou změněny.

VÝZKUMNÝ ÚSTAV ŽELEZNIČNÍ, a. s. NOTIFIED BODY 1714 VUZ (1) RAILWAY RESEARCH INSTITUTE

Datum vydání:
27.04.2020

Podpis:

Jméno: Ing. Ondřej Fanta, Ph.D. Funkce: technický ředitel
za Výzkumný Ústav Železniční, a.s.
se sídlem Praha 4, Braník, Novodvorská 1698, PSČ 142 01, Česká republika
ES-Identifikační číslo oznámeného subjektu: 1714

VÝZKUMNÝ ÚSTAV ŽELEZNIČNÍ, a. s.

Dílčí stanovisko o ověření
ES Ověření

Číslo certifikátu:	**1714 / 8.6 / SG / 2020 / CCT / CS / 3664**
	V souladu se směrnicí 2008/57/ES ze dne 17. června 2008 (ve znění pozdějších předpisů).
Předmět posouzení:	Subsystém Traťové řízení a zabezpečení, fáze Celkový návrh **Stavba č.3: Rekonstrukce PZZ včetně přejezdové konstrukce v km 36,832 (P5293); 36,593(P5292) a 36,326 (P5291) trati Havlíčkův Brod - Pardubice - Rosice nad Labem**
Žadatel:	DMC Havlíčkův Brod s.r.o. se sídlem: Průmyslová 941, 580 01 Havlíčkův Brod
Požadavky posouzení:	TSI CCS 2016/919 ve znění prováděcího nařízení Komise (EU) 2019/776
Výjimky z posouzení:	Žádné
Použitý modul:	SG dle rozhodnutí Komise 2010/713/EU
Výsledek posouzení:	Splňuje požadavky, viz ES Technický soubor
Omezení a Podmínky:	Bez omezení
ES Technický soubor:	1714 / 8.6 / SG / 2020 / CCT / CS / 3664-T ze dne 27.04.2020
Platnost:	Neomezena Tento certifikát je platný pro předmět posouzení, jak je uvedeno výše, a tak dlouho, dokud předmět posouzení a příslušná technická dokumentace nejsou změněny.

VÝZKUMNÝ ÚSTAV ŽELEZNIČNÍ, a. s. NOTIFIED BODY 1714 VUZ (1) RAILWAY RESEARCH INSTITUTE

Datum vydání:
27.04.2020

Podpis:

Jméno: Ing. Ondřej Fanta, Ph.D. Funkce: technický ředitel
za Výzkumný Ústav Železniční, a.s.
se sídlem Praha 4, Braník, Novodvorská 1698, PSČ 142 01, Česká republika
ES-Identifikační číslo oznámeného subjektu: 1714

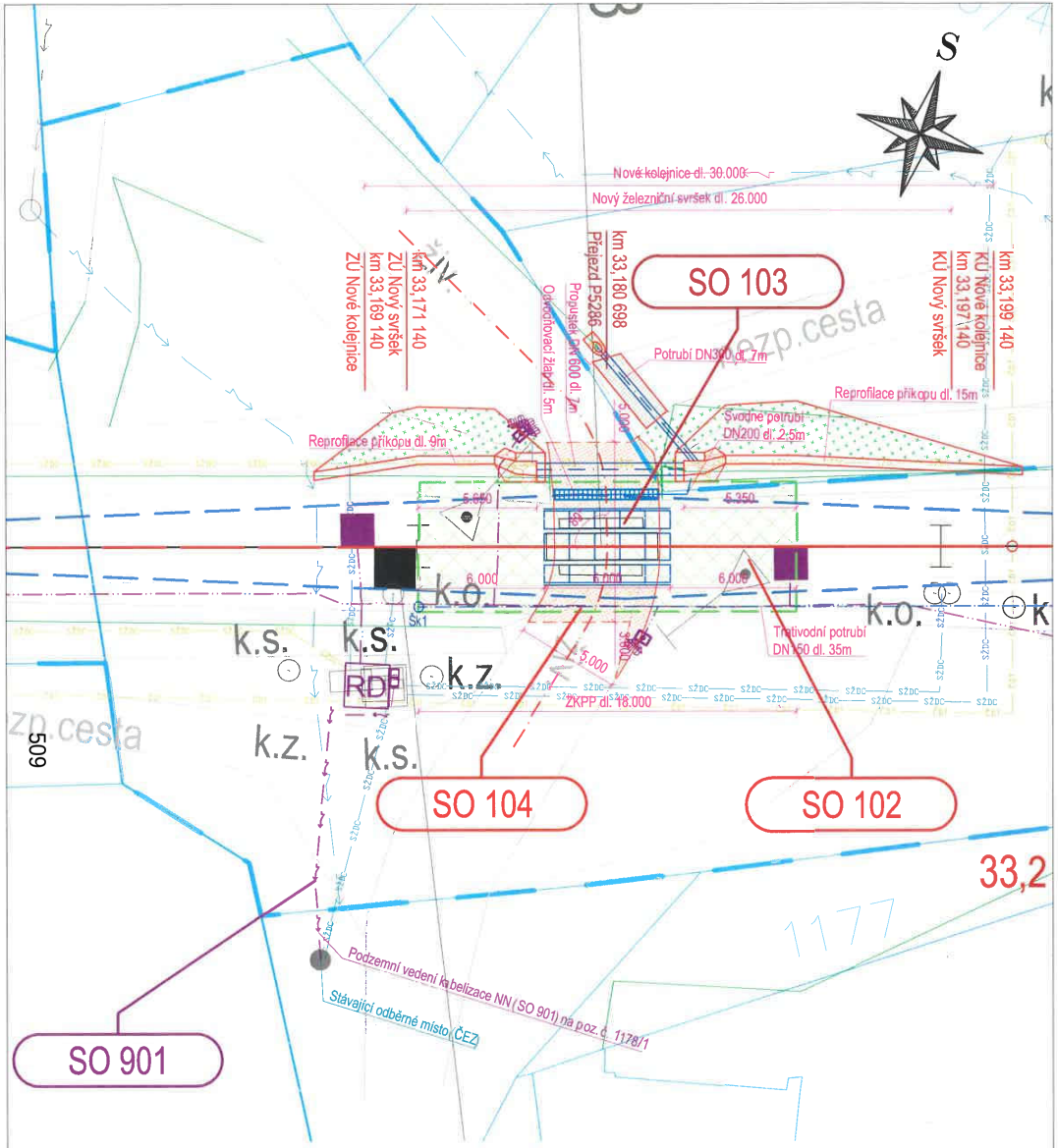

Ve smyslu ust. § 184a odst. 2 zákona č. 183/2006 Sb., o územním plánování a stavebním řádu, ve znění pozdějších předpisů, vydává vlastník pozemku **1048** (katastr. území Všeradov) **Bříza Karel**, Rokycanova 900, 53901 Hlinsko souhlas vlastníka s navrhovaným stavebním záměrem („Rekonstrukce PZZ včetně přejezdové konstrukce v km 34,239 (P5288); 33,625 (P5287) a 33,183 (P5286) trati Havlíčkův Brod – Pardubice – Rosice nad Labem“).

V Hlinsku: 27. 1. 2020

Jméno a příjmení, podpis, razítko: KAREL BŘÍZA

LEGENDA - KOORDINAČNÍ SITUACE

- Navržená osa - Směrová a výšková úprava GPK
- Stávající osa
- Trativodní a svodná potrubí
- Povrch vozovky (asfaltový beton)
- Povrch vozovky (recyklovaný materiál)
- Povrch chodníku / vodicí linie (betonová dlažba)
- Dlažba z lomového kamene
- Terénní úpravy
- Plocha ZKPP
- Hranice drážního pozemku
- Rozhledový trojúhelník
- Kabelová trasa PZZ
- Napájení NN
- Chránička kabelové trasy
- Uzemnění

Stávající inženýrské sítě:

- CETIN - Podzemní sítě
- CETIN - Podzemní sítě (nezaměřené)
- CETIN - Nadzemní sítě
- ČD - Telematika
- ČD - Telematika (nezaměřený průběh)
- ČEZ - NN Podzemní
- ČEZ - NN Nadzemní
- ČEZ - VN Nadzemní
- ČEZ - VVN Nadzemní
- GasNet - STL
- GasNet - VTL
- GasNet - Ochranné pásmo
- Obec Vítanov - Veřejné osvětlení
- SŽDC
- SŽDC (nezaměřený průběh)
- VS Chrudim - Kanalizace
- VS Chrudim - Vodovod

H.5.4

SO 101 Přejezd v km 33,183 (P5286) – Železniční svršek
SO 102 Přejezd v km 33,183 (P5286) – Železniční spodek
SO 103 Přejezd v km 33,183 (P5286) – Železniční přejezd
SO 104 Přejezd v km 33,183 (P5286) – Pozemní komunikace
SO 901 Elektrická přípojka PZS P5288, P5287 a P5286
PS 101 Rekonstrukce PZS P5288, P5287 a P5286

Veškerá práva vyhrazena. Tento výkres a detail je majetkem projektanta a nesmí být použit celý ani z části bez písemného souhlasu.

Ing. PAVEL BLÁHA autorizovaný inženýr pro dopravní stavby ČKAIT 0709916

ZODP. PROJEKTANT: Ing. Pavel BLÁHA	VYPRACOVAL: Bc. Josef CULKA
KONTROLOVAL: Radek KVEREK, DiS.	HIP: Bc. Josef CULKA
OBEC: Ždírec n. D., Všeradov	KRAJ: Vysočina, Pardubický
INVESTOR: Správa železniční dopravní cesty, státní organizace DLÁŽDĚNÁ 1003/7, 110 00 PRAHA 1	
ZADAVATEL: Správa železniční dopravní cesty, státní organizace STAVEBNÍ SPRÁVA VÝCHOD NERUDOVA 1, 772 58 OLOMOUC	

GENERÁLNÍ PROJEKTANT

DMC

Havlíčkův Brod s.r.o.
Průmyslová 941
580 01 Havlíčkův Brod
PROJEKTOVÁNÍ INŽENÝRSKÝCH STAVEB
tel.: 724 155 348
e-mail: příjmení@dmchb.cz

NÁZEV AKCE:
Rekonstrukce PZZ včetně přejezdové konstrukce v km 34,239 (P5288); 33,625 (P5287) a 33,183 (P5286) trati Havlíčkův Brod - Pardubice - Rosice nad Labem

KOORDINAČNÍ SITUACE – VÝŘEZ B

DATUM	02/2020
STUPEŇ PD	DSP
Č. ZAKÁZKY	19044
MĚŘÍTKO	1:250
ČÁST. DOKUM.	C
Č. VÝKRESU	4.1.2

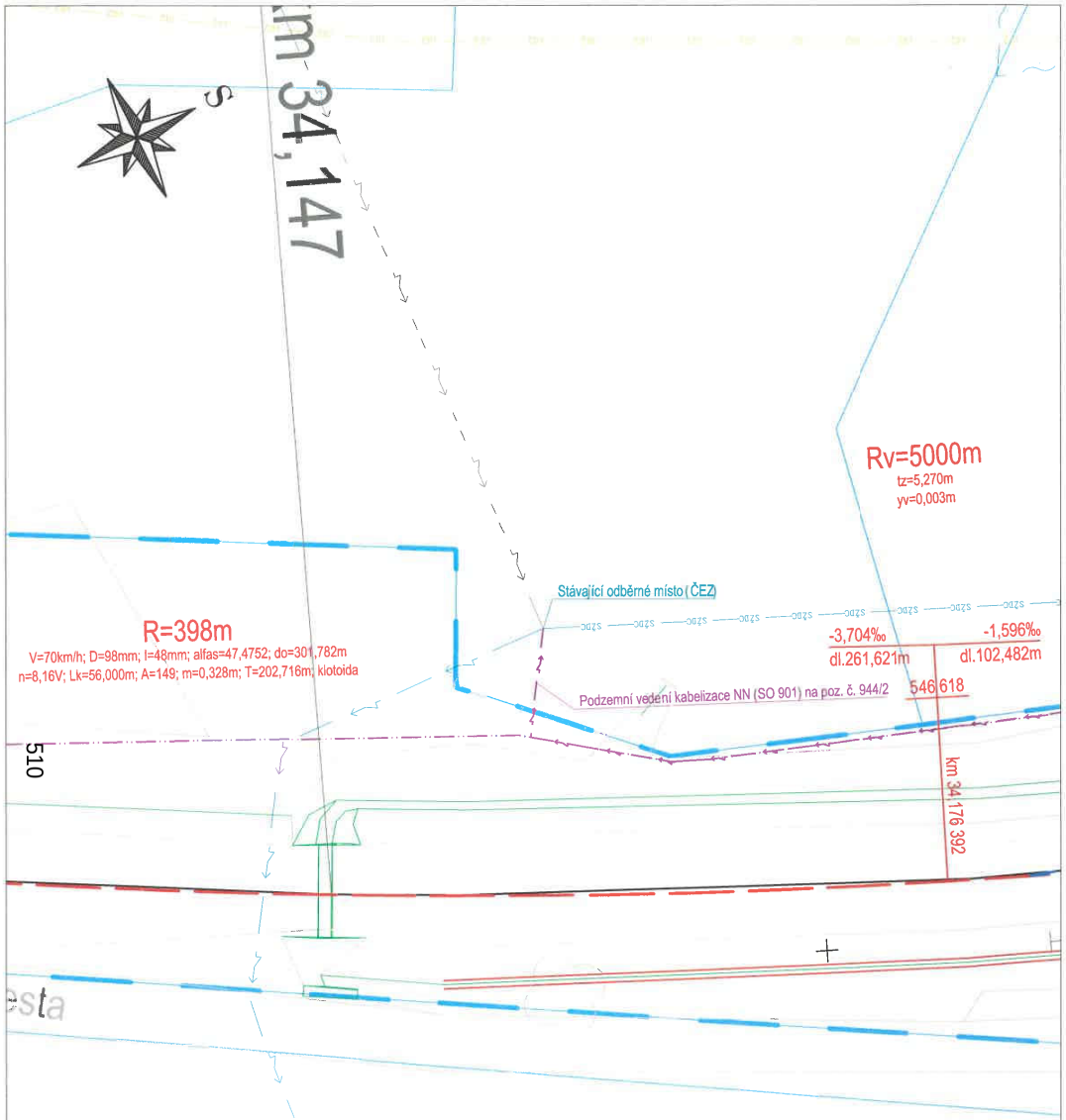

Ve smyslu ust. § 184a odst. 2 zákona č. 183/2006 Sb., o územním plánování a stavebním řádu, ve znění pozdějších předpisů, vydává vlastník pozemku **944/2** (katastr. území Všeradov) **Chvojka František**, Jasné Pole 7, 53901 Všeradov a **Chvojková Dana**, Jasné Pole 7, 53901 Všeradov souhlas vlastníka s navrhovaným stavebním záměrem („Rekonstrukce PZZ včetně přejezdové konstrukce v km 34,239 (P5288); 33,625 (P5287) a 33,183 (P5286) trati Havlíčkův Brod – Pardubice – Rosice nad Labem“).

Ve Všeradově: 23. 1. 2020

Jméno a příjmení, podpis, razítko:

Chvojková Dana CHVOJKA FRANT.

LEGENDA - KOORDINAČNÍ SITUACE

- Navržená osa - Směrová a výšková úprava GPK
- Stávající osa
- Trativodní a svodná potrubí
- Povrch vozovky (asfaltový beton)
- Povrch vozovky (recyklovaný materiál)
- Povrch chodníku / vodicí linie (betonová dlažba)
- Dlažba z lomového kamene
- Terénní úpravy
- Plocha ZKPP
- Hranice drážního pozemku
- Rozhledový trojúhelník
- Kabelová trasa PZZ
- Napájení NN
- Chránička kabelové trasy
- Uzemnění

Stávající inženýrské sítě:

- CETIN - Podzemní sítě
- CETIN - Podzemní sítě (nezaměřené)
- CETIN - Nadzemní sítě
- ČD - Telematika
- ČD - Telematika (nezaměřený průběh)
- ČEZ - NN Podzemní
- ČEZ - NN Nadzemní
- ČEZ - VN Nadzemní
- ČEZ - VVN Nadzemní
- GasNet - STL
- GasNet - VTL
- GasNet - Ochranné pásmo
- Obec Vítanov - Veřejné osvětlení
- SŽDC
- SŽDC (nezaměřený průběh)
- VS Chrudim - Kanalizace
- VS Chrudim - Vodovod

H.5.5

SO 301 Přejezd v km 34,239 (P5288) – Železniční svršek
SO 302 Přejezd v km 34,239 (P5288) – Železniční spodek
SO 303 Přejezd v km 34,239 (P5288) – Železniční přejezd
SO 304 Přejezd v km 34,239 (P5288) – Pozemní komunikace
SO 901 Elektrická přípojka PZS P5288, P5287 a P5286
PS 101 Rekonstrukce PZS P5288, P5287 a P5286

Veškerá práva vyhrazena. Tento výkres a detail je majetkem projektanta a nesmí být použit celý ani z části bez písemného souhlasu.

ZODP. PROJEKTANT	VYPRACOVAL
Ing. Pavel BLÁHA	Bc. Josef CULKA
KONTROLOVAL	HIP
Radek KVEREK, DiS.	Bc. Josef CULKA

OBEC: Ždírec n. D., Všeradov
KRAJ: Vysočina, Pardubický

INVESTOR: Správa železniční dopravní cesty, státní organizace
DLÁŽDĚNÁ 1003/7, 110 00 PRAHA 1

ZADAVATEL: Správa železniční dopravní cesty, státní organizace
STAVEBNÍ SPRÁVA VÝCHOD
NERUDOVA 1, 772 58 OLOMOUC

SŽDC

GENERÁLNÍ PROJEKTANT

DMC

Havlíčkův Brod s.r.o.
Průmyslová 941
580 01 Havlíčkův Brod
PROJEKTOVÁNÍ INŽENÝRSKÝCH STAVEB
tel.: 724 155 348
e-mail: příjmení@dmchb.cz

NÁZEV AKCE:
Rekonstrukce PZZ včetně přejezdové konstrukce v km 34,239 (P5288); 33,625 (P5287) a 33,183 (P5286) trati Havlíčkův Brod - Pardubice - Rosice nad Labem

DATUM	02/2020
STUPEŇ PD	DSP
Č. ZAKÁZKY	19044
MĚŘÍTKO	1:250
ČÁST. DOKUM.	Č. VÝKRESU
C	4.1.3

KOORDINAČNÍ SITUACE – VÝŘEZ C

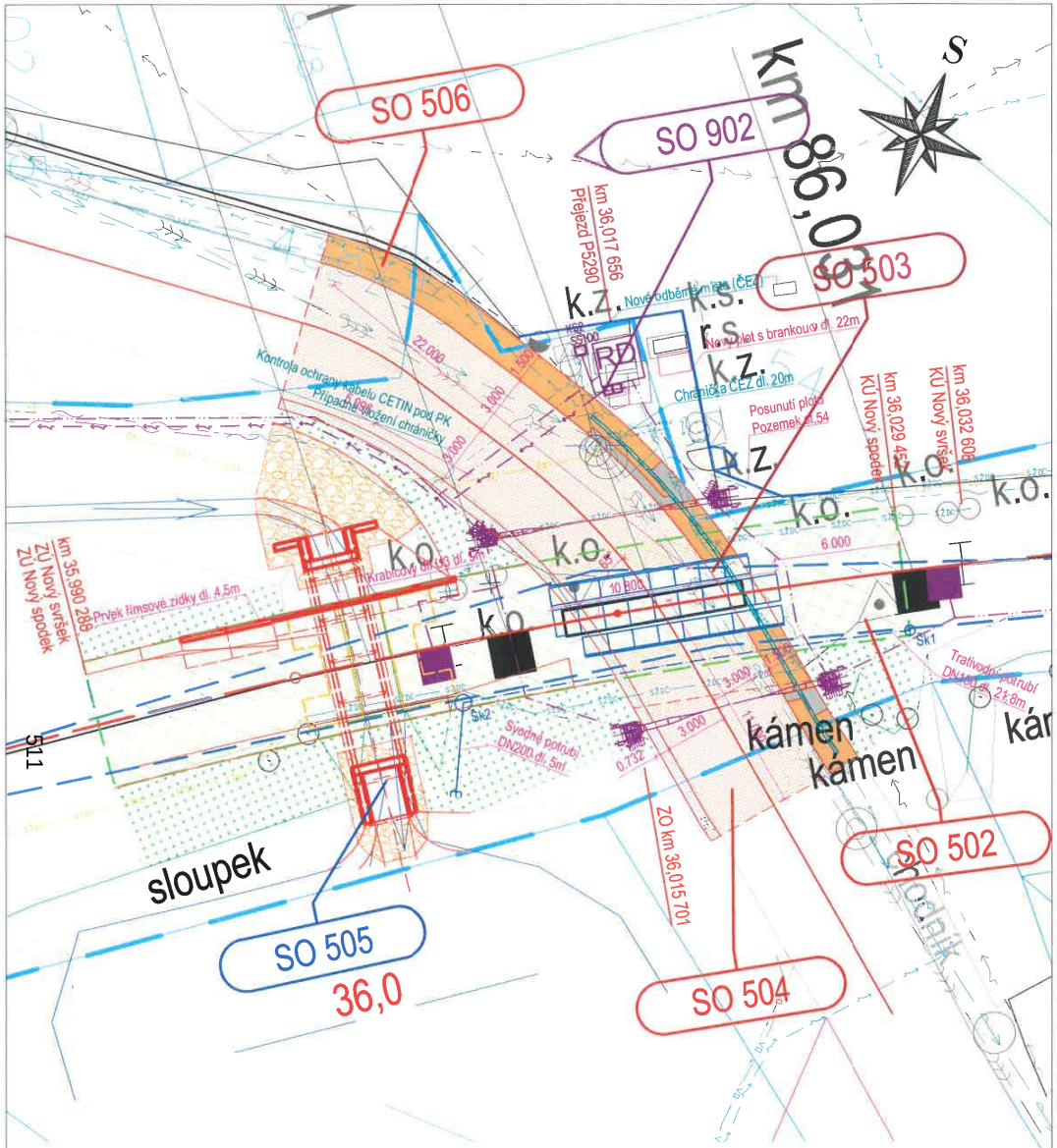

Ve smyslu ust. § 184a odst. 2 zákona č. 183/2006 Sb., o územním plánování a stavebním řádu, ve znění pozdějších předpisů, vydává vlastník pozemku **438/4** a **437/6** (katastr. území Stan u Hlinska) **Obec Vítanov**, č. p. 126, 53901 Vítanov souhlas vlastníka s navrhovaným stavebním záměrem („Rekonstrukce PZZ v km 36,017 (P5290) a 35,359 (P5289) trati Havlíčkův Brod - Pardubice-Rosice nad Labem").

OBEC VÍTANOV
VÍTANOV 126
539 01 HLINSKO
IČ: 00271152

V Praze:

Jméno a příjmení, podpis, razítko: ING. FRANTIŠEK NAVRÁTIL, STAROSTA

LEGENDA - KOORDINAČNÍ SITUACE

- Navržená osa - Směrová a výšková úprava GPK
- Stávající osa
- Trativodní a svodná potrubí
- Povrch vozovky (asfaltový beton)
- Povrch vozovky (recyklovaný materiál)
- Povrch chodníku / vodicí linie (betonová dlažba)
- Dlažba z lomového kamene
- Terénní úpravy
- Plocha ZKPP
- Hranice drážního pozemku
- Rozhledový trojúhelník
- Kabelová trasa PZZ
- Napájení NN
- Chránička kabelové trasy
- Uzemnění

Stávající inženýrské sítě:

- CETIN - Podzemní sítě
- CETIN - Podzemní sítě (nezaměřené)
- CETIN - Nadzemní sítě
- ČD - Telematika
- ČD - Telematika (nezaměřený průběh)
- ČEZ - NN Podzemní
- ČEZ - NN Nadzemní
- ČEZ - VN Nadzemní
- ČEZ - VVN Nadzemní
- GasNet - STL
- GasNet - VTL
- GasNet - Ochranné pásmo
- Obec Vítanov - Veřejné osvětlení
- SŽDC
- SŽDC (nezaměřený průběh)
- VS Chrudim - Kanalizace
- VS Chrudim - Vodovod

H.5.6.a

SO 501 Přejezd v km 36,017 (P5290) – Železniční svršek
SO 502 Přejezd v km 36,017 (P5290) – Železniční spodek
SO 503 Přejezd v km 36,017 (P5290) – Železniční přejezd
SO 504 Přejezd v km 36,017 (P5290) – Pozemní komunikace
SO 505 Propustek v km 36,004
SO 506 Přejezd v km 36,017 (P5290) – Chodník
SO 902 Elektrická přípojka PZS P5289 a P5290
PS 102 Rekonstrukce PZS P5289 a P5290

Veškerá práva vyhrazena. Tento výkres a detail je majetkem projektanta a nesmí být použit celý ani z části bez písemného souhlasu.

ZODP. PROJEKTANT	VYPRACOVAL
Ing. Pavel BLÁHA	Bc. Josef CULKA
KONTROLOVAL	HIP
Radek KVEREK, DiS.	Bc. Josef CULKA

OBEC: Všeradov, Vítanov — KRAJ: Pardubický

INVESTOR: Správa železniční dopravní cesty, státní organizace, DLÁŽDĚNÁ 1003/7, 110 00 PRAHA 1

ZADAVATEL: Správa železniční dopravní cesty, státní organizace, STAVEBNÍ SPRÁVA VÝCHOD, NERUDOVA 1, 772 58 OLOMOUC

SŽDC

GENERÁLNÍ PROJEKTANT

DMC
Havlíčkův Brod s.r.o.
Průmyslová 941
580 01 Havlíčkův Brod
PROJEKTOVÁNÍ INŽENÝRSKÝCH STAVEB
tel.: 724 155 348
e-mail: příjmení@dmchb.cz

NÁZEV AKCE:
Rekonstrukce PZZ v km 36,017 (P5290) a 35,359 (P5289) trati Havlíčkův Brod - Pardubice-Rosice nad Labem

DATUM	02/2020
STUPEŇ PD	DSP
Č. ZAKÁZKY	19041
MĚŘÍTKO	1:250
ČÁST. DOKUM.	Č. VÝKRESU
C	4.2.2

KOORDINAČNÍ SITUACE – VÝŘEZ B

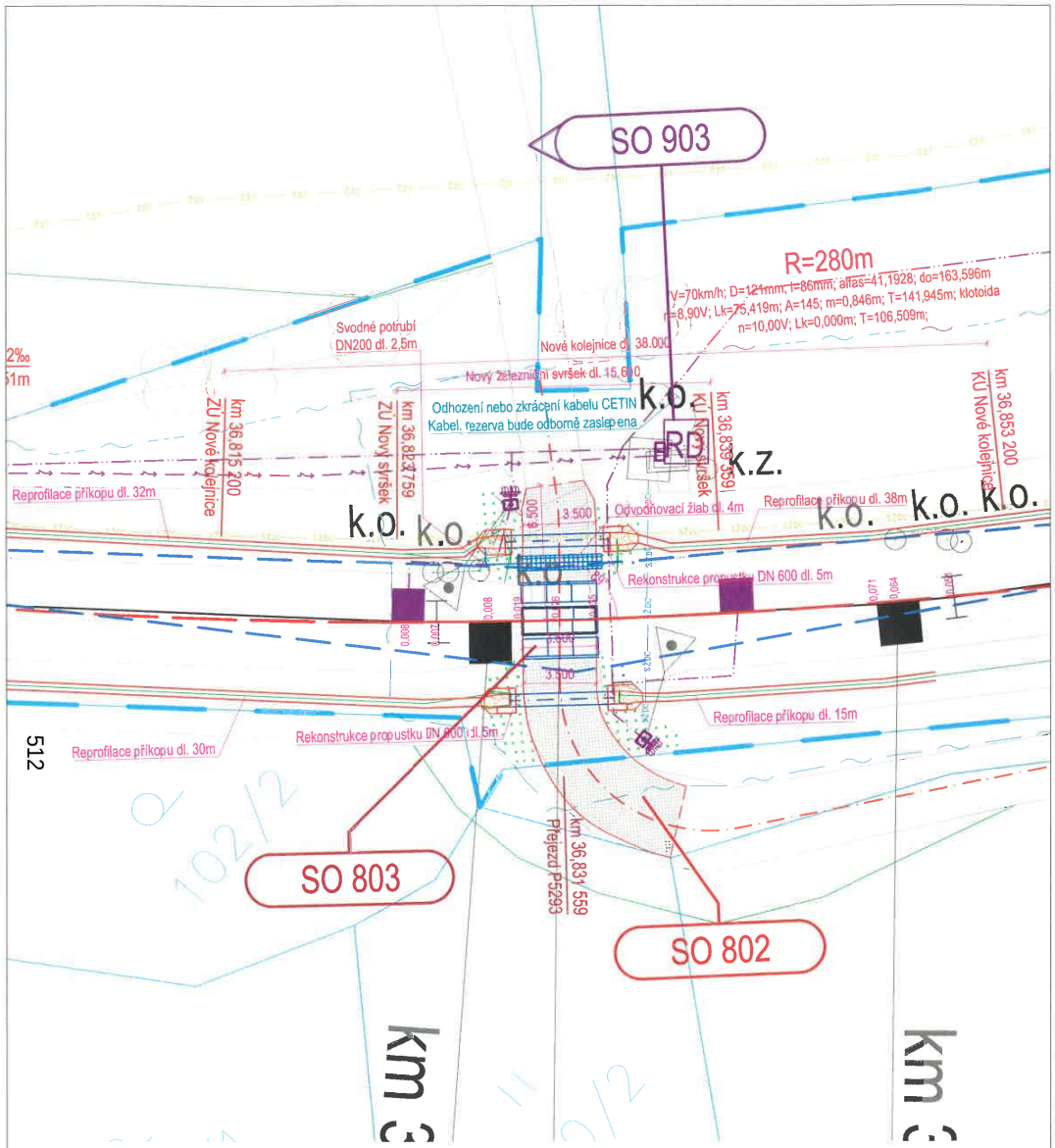

Ve smyslu ust. § 184a odst. 2 zákona č. 183/2006 Sb., o územním plánování a stavebním řádu, ve znění pozdějších předpisů, vydává vlastník pozemku **1178/2** (katastr. území Stan u Hlinska) **Obec Vítanov**, č. p. 126, 53901 Vítanov souhlas vlastníka s navrhovaným stavebním záměrem („Rekonstrukce PZZ v km 36,832 (P5293); 36,593 (P5292) a 36,326 (P5291) trati Havlíčkův Brod - Pardubice-Rosice nad Labem").

OBEC VÍTANOV
VÍTANOV 126
539 01 HLINSKO
IČ: 00271152

Ve Vítanově:

Jméno a příjmení, podpis, razítko: ING. FRANTIŠEK NAVRÁTIL, STAROSTA

LEGENDA - KOORDINAČNÍ SITUACE

- Navržená osa - Směrová a výšková úprava GPK
- Stávající osa
- Trativodní a svodná potrubí
- Povrch vozovky (asfaltový beton)
- Povrch vozovky (recyklovaný materiál)
- Povrch chodníku / vodicí linie (betonová dlažba)
- Dlažba z lomového kamene
- Terénní úpravy
- Plocha ZKPP
- Hranice drážního pozemku
- Rozhledový trojúhelník
- Kabelová trasa PZZ
- Napájení NN
- Chránička kabelové trasy
- Uzemnění

Stávající inženýrské sítě:

- CETIN - Podzemní sítě
- CETIN - Podzemní sítě (nezaměřené)
- CETIN - Nadzemní sítě
- ČD - Telematika
- ČD - Telematika (nezaměřený průběh)
- ČEZ - NN Podzemní
- ČEZ - NN Nadzemní
- ČEZ - VN Nadzemní
- ČEZ - VVN Nadzemní
- GasNet - STL
- GasNet - VTL
- GasNet - Ochranné pásmo
- Obec Vítanov - Veřejné osvětlení
- SŽDC
- SŽDC (nezaměřený průběh)
- VS Chrudim - Kanalizace
- VS Chrudim - Vodovod

H.5.6.b

SO 801 Přejezd v km 36,832 (P5293) – Železniční svršek
SO 802 Přejezd v km 36,832 (P5293) – Železniční přejezd
SO 803 Přejezd v km 36,832 (P5293) – Pozemní komunikace
SO 903 Elektrická přípojka PZS P5291, P5292 a P5293
PS 103 Rekonstrukce PZS P5291, P5292 a P5293

Veškerá práva vyhrazena. Tento výkres a detail je majetkem projektanta a nesmí být použit celý ani z části bez písemného souhlasu.

ZODP. PROJEKTANT	VYPRACOVAL
Ing. Pavel BLÁHA	Bc. Josef CULKA
KONTROLOVAL	HIP
Radek KVEREK, DiS.	Bc. Josef CULKA
OBEC: Vítanov, Hlinsko	KRAJ: Pardubický

INVESTOR: Správa železniční dopravní cesty, státní organizace DLÁŽDĚNÁ 1003/7, 110 00 PRAHA 1

ZADAVATEL: Správa železniční dopravní cesty, státní organizace STAVEBNÍ SPRÁVA VÝCHOD NERUDOVA 1, 772 58 OLOMOUC

SŽDC

GENERÁLNÍ PROJEKTANT

DMC

Havlíčkův Brod s.r.o.
Průmyslová 941
580 01 Havlíčkův Brod
PROJEKTOVÁNÍ INŽENÝRSKÝCH STAVEB
tel.: 724 155 348
e-mail: příjmení@dmchb.cz

NÁZEV AKCE:

Rekonstrukce PZZ v km 36,832 (P5293); 36,593 (P5292) a 36,326 (P5291) trati Havlíčkův Brod - Pardubice-Rosice nad Labem

DATUM	02/2020
STUPEŇ PD	DSP
Č. ZAKÁZKY	19043
MĚŘÍTKO	1:250
ČÁST. DOKUM.	Č. VÝKRESU
C	4.3.1

KOORDINAČNÍ SITUACE – VÝŘEZ A

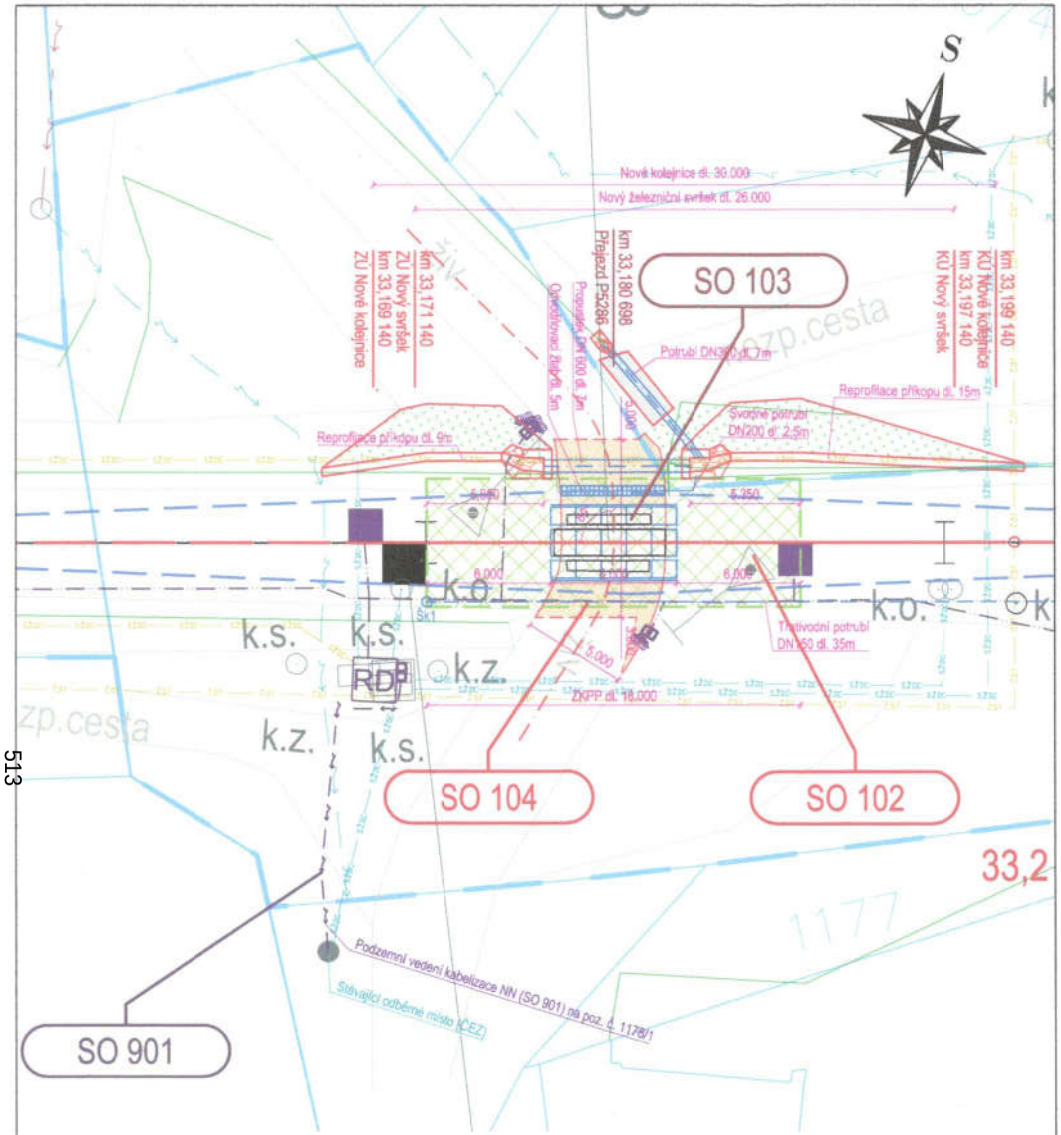

Ve smyslu ust. § 184a odst. 2 zákona č. 183/2006 Sb., o územním plánování a stavebním řádu, ve znění pozdějších předpisů, vydává vlastník pozemku **1178/1** (katastr. území Všeradov) **Obec Všeradov**, č. p. 39, 53901 Všeradov souhlas vlastníka s navrhovaným stavebním záměrem („Rekonstrukce PZZ včetně přejezdové konstrukce v km 34,239 (P5288); 33,625 (P5287) a 33,183 (P5286) trati Havlíčkův Brod – Pardubice – Rosice nad Labem").

Ve Všeradově: 21.1.2020

Jméno a příjmení, podpis, razítko: JUDr. Luboš Mikeska, starosta

OBEC VŠERADOV
539 01 HLINSKO 1
②

513

LEGENDA - KOORDINAČNÍ SITUACE

- Navržená osa - Směrová a výšková úprava GPK
- Stávající osa
- Trativodní a svodná potrubí
- Povrch vozovky (asfaltový beton)
- Povrch vozovky (recyklovaný materiál)
- Povrch chodníku / vodicí linie (betonová dlažba)
- Dlažba z lomového kamene
- Terénní úpravy
- Plocha ZKPP
- Hranice drážního pozemku
- Rozhledový trojúhelník
- Kabelová trasa PZZ
- Napájení NN
- Chránička kabelové trasy
- Uzemnění

Stávající inženýrské sítě:

- CETIN - Podzemní sítě
- CETIN - Podzemní sítě (nezaměřené)
- CETIN - Nadzemní sítě
- ČD - Telematika
- ČD - Telematika (nezaměřený průběh)
- ČEZ - NN Podzemní
- ČEZ - NN Nadzemní
- ČEZ - VN Nadzemní
- ČEZ - VVN Nadzemní
- GasNet - STL
- GasNet - VTL
- GasNet - Ochranné pásmo
- Obec Vitanov - Veřejné osvětlení
- SŽDC
- SŽDC (nezaměřený průběh)
- VS Chrudim - Kanalizace
- VS Chrudim - Vodovod

H.5.7

S0 101 Přejezd v km 33,183 (P5286) – Železniční svršek
S0 102 Přejezd v km 33,183 (P5286) – Železniční spodek
S0 103 Přejezd v km 33,183 (P5286) – Železniční přejezd
S0 104 Přejezd v km 33,183 (P5286) – Pozemní komunikace
S0 901 Elektrická přípojka PZS P5288, P5287 a P5286
PS 101 Rekonstrukce PZS P5288, P5287 a P5286

Veškerá práva vyhrazena. Tento výkres a detail je majetkem projektanta a nesmí být použit celý ani z části bez písemného souhlasu.

ZODP. PROJEKTANT	VYPRACOVAL
Ing. Pavel BLÁHA	Bc. Josef CULKA
KONTROLOVAL	HIP
Radek KVEREK, DiS.	Bc. Josef CULKA

OBEC: Žďírec n. D., Všeradov — KRAJ: Vysočina, Pardubický

INVESTOR: Správa železniční dopravní cesty, státní organizace, DLÁŽDĚNÁ 1003/7, 110 00 PRAHA 1

ZADAVATEL: Správa železniční dopravní cesty, státní organizace, STAVEBNÍ SPRÁVA VÝCHOD, NERUDOVA 1, 772 58 OLOMOUC

SŽDC

GENERÁLNÍ PROJEKTANT

DMC
Havlíčkův Brod s.r.o.
Průmyslová 941
580 01 Havlíčkův Brod
PROJEKTOVÁNÍ INŽENÝRSKÝCH STAVEB
tel.: 724 155 348
e-mail: příjmení@dmchb.cz

NÁZEV AKCE:
Rekonstrukce PZZ včetně přejezdové konstrukce v km 34,239 (P5288); 33,625 (P5287) a 33,183 (P5286) trati Havlíčkův Brod - Pardubice - Rosice nad Labem

KOORDINAČNÍ SITUACE – VÝŘEZ A

DATUM	02/2020
STUPEŇ PD	DSP
Č. ZAKÁZKY	19044
MĚŘÍTKO	1:250
ČÁST. DOKUM.	C
Č. VÝKRESU	4.1.1

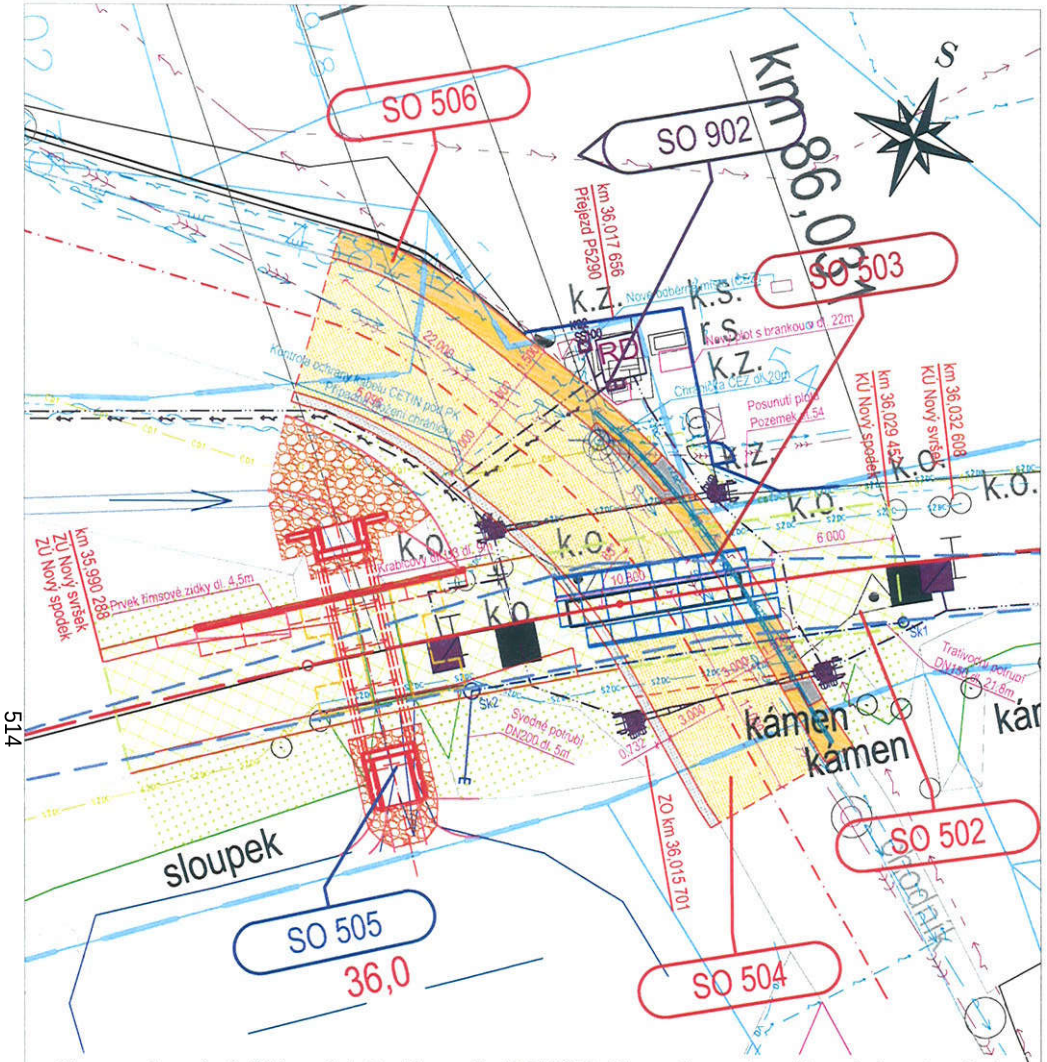

Ve smyslu ust. § 184a odst. 2 zákona č. 183/2006 Sb., o územním plánování a stavebním řádu, ve znění pozdějších předpisů, vydává vlastník pozemku **438/1** a **437/1** (katastr. území Stan u Hlinska) **Pardubický kraj**, Komenského náměstí 125, Pardubice-Staré Město, 53002 Pardubice se souhlasem hospodaření se svěřeným majetkem kraje **Správa a údržba silnic Pardubického kraje**, Doubravice 98, 53353 Pardubice souhlas vlastníka s navrhovaným stavebním záměrem („Rekonstrukce PZZ v km 36,017 (P5290) a 35,359 (P5289) trati Havlíčkův Brod - Pardubice-Rosice nad Labem").

V ~~Praze~~ CHRUDIMI:

Jméno a příjmení, podpis, razítko: ING. DUŠAN CHOCHOLOUŠ

Správa a údržba silnic Pardubického kraje Doubravice 98 53353 Pardubice IČO: 00085031 DIČ: CZ00085031

22

LEGENDA - KOORDINAČNÍ SITUACE

- Navržená osa - Směrová a výšková úprava GPK
- Stávající osa
- Trativodní a svodná potrubí
- Povrch vozovky (asfaltový beton)
- Povrch vozovky (recyklovaný materiál)
- Povrch chodníku / vodicí linie (betonová dlažba)
- Dlažba z lomového kamene
- Terénní úpravy
- Plocha ZKPP
- Hranice dražního pozemku
- Rozhledový trojúhelník
- Kabelová trasa PZZ
- Napájení NN
- Chránička kabelové trasy
- Uzemnění

Stávající inženýrské sítě:

- CETIN - Podzemní sítě
- CETIN - Podzemní sítě (nezaměřené)
- CETIN - Nadzemní sítě
- ČD - Telematika
- ČD - Telematika (nezaměřený průběh)
- ČEZ - NN Podzemní
- ČEZ - NN Nadzemní
- ČEZ - VN Nadzemní
- ČEZ - VVN Nadzemní
- GasNet - STL
- GasNet - VTL
- GasNet - Ochranné pásmo
- Obec Vítanov - Veřejné osvětlení
- SŽDC
- SŽDC (nezaměřený průběh)
- VS Chrudim - Kanalizace
- VS Chrudim - Vodovod

SO 501 Přejezd v km 36,017 (P5290) – Železniční svršek
SO 502 Přejezd v km 36,017 (P5290) – Železniční spodek
SO 503 Přejezd v km 36,017 (P5290) – Železniční přejezd
SO 504 Přejezd v km 36,017 (P5290) – Pozemní komunikace
SO 505 Propustek v km 36,004
SO 506 Přejezd v km 36,017 (P5290) – Chodník
SO 902 Elektrická přípojka PZS P5289 a P5290
PS 102 Rekonstrukce PZS P5289 a P5290

Veškerá práva vyhrazena. Tento výkres a detail je majetkem projektanta a nesmí být použit celý ani z části bez písemného souhlasu.

ZODP. PROJEKTANT	VYPRACOVAL
Ing. Pavel BLÁHA	Bc. Josef CULKA
KONTROLOVAL	HIP
Radek KVEREK, DiS.	Bc. Josef CULKA
OBEC: Všeradov, Vítanov	KRAJ: Pardubický

INVESTOR: Správa železniční dopravní cesty, státní organizace DLÁŽDĚNÁ 1003/7, 110 00 PRAHA 1

ZADAVATEL: Správa železniční dopravní cesty, státní organizace STAVEBNÍ SPRÁVA VÝCHOD NERUDOVA 1, 772 58 OLOMOUC

SŽDC

GENERÁLNÍ PROJEKTANT

DMC

Havlíčkův Brod s.r.o.
Průmyslová 941
580 01 Havlíčkův Brod

PROJEKTOVÁNÍ INŽENÝRSKÝCH STAVEB
tel.: 724 155 348
e-mail: příjmení@dmchb.cz

NÁZEV AKCE:

Rekonstrukce PZZ v km 36,017 (P5290) a 35,359 (P5289) trati Havlíčkův Brod - Pardubice-Rosice nad Labem

KOORDINAČNÍ SITUACE – VÝŘEZ C

DATUM	02/2020
STUPEŇ PD	DSP
Č. ZAKÁZKY	19041
MĚŘÍTKO	1:250
ČÁST. DOKUM.	C
Č. VÝKRESU	4.2.3

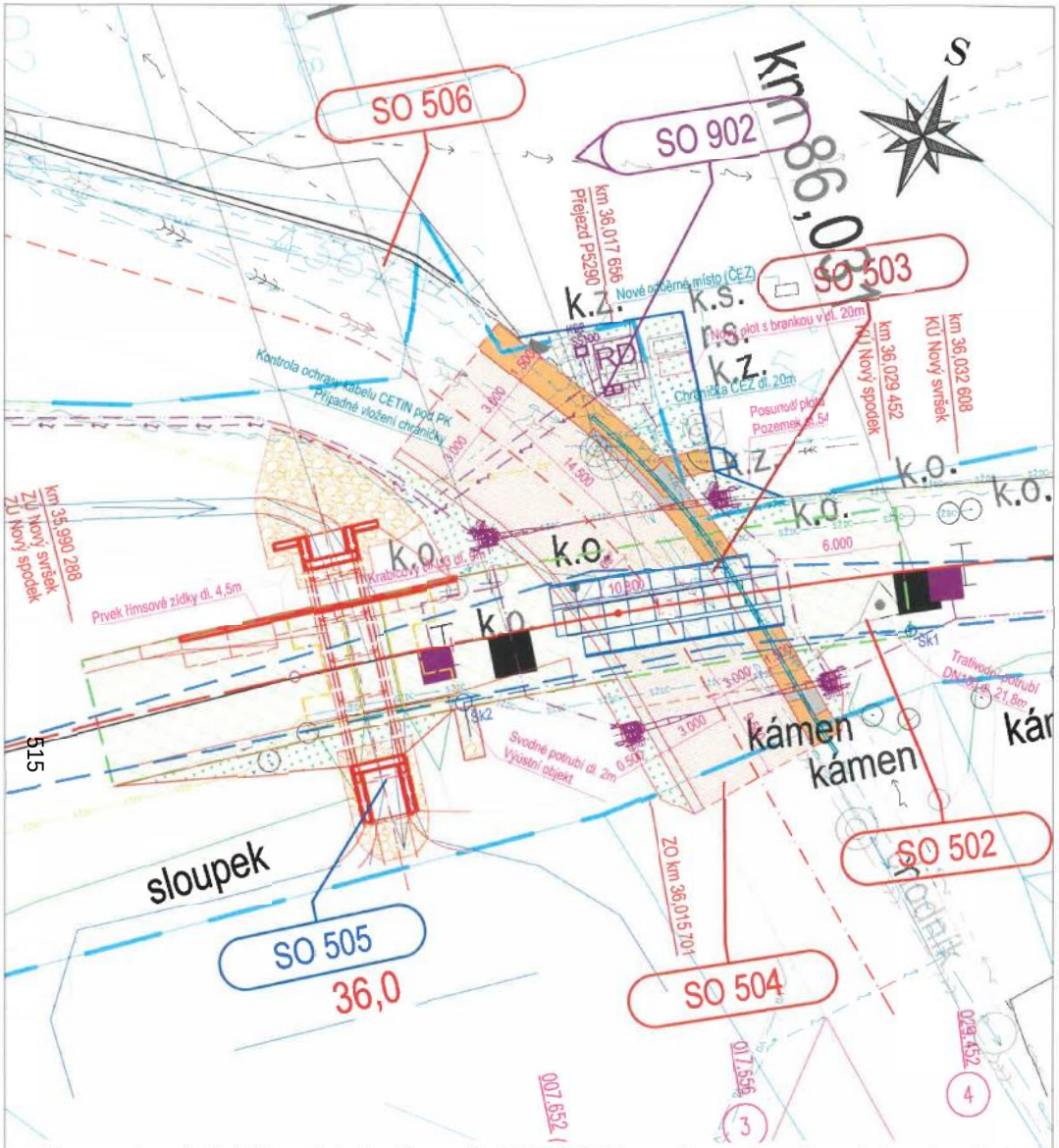

Ve smyslu ust. § 184a odst. 2 zákona č. 183/2006 Sb., o územním plánování a stavebním řádu, ve znění pozdějších předpisů, vydává vlastník pozemku **st. 54** (katastr. území Stan u Hlinska) **Kubíčková Eva**, Hodčina 698/3, Ruzyně, 16100 Praha 6 souhlas vlastníka s navrhovaným stavebním záměrem („Rekonstrukce PZZ v km 36,017 (P5290) a 35,359 (P5289) trati Havlíčkův Brod - Pardubice-Rosice nad Labem").

V Praze:
Jméno a příjmení, podpis, razítko: 15.5.2020

Eva Kubíčková

515

LEGENDA - KOORDINAČNÍ SITUACE

- Navržená osa - Směrová a výšková úprava GPK
- Stávající osa
- Trativodní a svodná potrubí
- Povrch vozovky (asfaltový beton)
- Povrch vozovky (recyklovaný materiál)
- Povrch chodníku / vodicí linie (betonová dlažba)
- Dlažba z lomového kamene
- Terénní úpravy
- Plocha ZKPP
- Hranice drážního pozemku
- Rozhledový trojúhelník
- Kabelová trasa PZZ
- Napájení NN
- Chránička kabelové trasy
- Uzemnění

Stávající inženýrské sítě:

- CETIN - Podzemní sítě
- CETIN - Podzemní sítě (nezaměřené)
- CETIN - Nadzemní sítě
- ČD - Telematika
- ČD - Telematika (nezaměřený průběh)
- ČEZ - NN Podzemní
- ČEZ - NN Nadzemní
- ČEZ - VN Nadzemní
- ČEZ - VVN Nadzemní
- GasNet - STL
- GasNet - VTL
- GasNet - Ochranné pásmo
- Obec Vítanov - Veřejné osvětlení
- SŽDC
- SŽDC (nezaměřený průběh)
- VS Chrudim - Kanalizace
- VS Chrudim - Vodovod

H.5.9

SO 501 Přejezd v km 36,017 (P5290) – Železniční svršek
SO 502 Přejezd v km 36,017 (P5290) – Železniční spodek
SO 503 Přejezd v km 36,017 (P5290) – Železniční přejezd
SO 504 Přejezd v km 36,017 (P5290) – Pozemní komunikace
SO 505 Propustek v km 36,004
SO 506 Přejezd v km 36,017 (P5290) – Chodník
SO 902 Elektrická přípojka PZS P5289 a P5290
PS 102 Rekonstrukce PZS P5289 a P5290

Bc. JOSEF CULKA autorizovaný technik pro dopravní stavby, specializace kolejová doprava ČKAIT - 1400652

Veškerá práva vyhrazena. Tento výkres a detail je majetkem projektanta a nesmí být použit celý ani z části bez písemného souhlasu.

ZODP. PROJEKTANT	VYPRACOVAL
Ing. Pavel BLÁHA	Bc. Josef CULKA
KONTROLOVAL	HIP
Radek KVĚREK, DiS.	Bc. Josef CULKA
OBEC: Všeradov, Vítanov	KRAJ: Pardubický
INVESTOR: Správa železnic, státní organizace DLÁŽDĚNÁ 1003/7, 110 00 PRAHA 1	SPRÁVA ŽELEZNIC
ZADAVATEL: Správa železnic, státní organizace STAVEBNÍ SPRÁVA VÝCHOD NERUDOVA 1, 772 58 OLOMOUC	

GENERÁLNÍ PROJEKTANT

DMC
Havlíčkův Brod s.r.o.
Průmyslová 941
580 01 Havlíčkův Brod
PROJEKTOVÁNÍ INŽENÝRSKÝCH STAVEB
tel.: 724 155 348
e-mail: příjmení@dmchb.cz

NÁZEV AKCE:
Rekonstrukce PZZ včetně přejezdové konstrukce v km 36,017 (P5290) a 35,359 (P5289) trati Havlíčkův Brod - Pardubice-Rosice nad Labem

DATUM	02/2020
STUPEŇ PD	DSP
Č. ZAKÁZKY	19041
MĚŘÍTKO	1:250
ČÁST. DOKUM.	Č. VÝKRESU
C	4.2.1

KOORDINAČNÍ SITUACE – VÝŘEZ A